

НАРУЧИЛАЦ (ИНВЕСТИТОР): "ОПШТИНСКА УПРАВА ОПШТИНЕ ЉИГ"
ул. Карађорђева бр.7, Љиг

УРБАНИСТИЧКИ ПРОЈЕКАТ ЗА УТВРЂИВАЊЕ ЈАВНОГ ИНТЕРЕСА

СА УРБАНИСТИЧКО-АРХИТЕКТОНСКОМ РАЗРАДОМ ЛОКАЦИЈЕ ЗА САОБРАЋАЈНО ПРИКЉУЧЕЊЕ ИНДУСТРИЈСКЕ ЗОНЕ И ПУНКТОВА ЗА ОДРЖАВАЊЕ ДРЖАВНИХ ПУТЕВА У КО ЉИГ

Број пројекта:
55/24

EN ISO	9001:2015
EN ISO	14001:2015
ISO/IEC	27001:2014
EN ISO	50001:2018
EN ISO	45001:2018
EN ISO	37001:2017
EN ISO	22301:2020

Шид, септембар 2025. год.

УРБАНИСТИЧКИ ПРОЈЕКАТ ЗА УТВРЂИВАЊЕ ЈАВНОГ ИНТЕРЕСА

СА УРБАНИСТИЧКО-АРХИТЕКТОНСКОМ РАЗРАДОМ ЛОКАЦИЈЕ ЗА САОБРАЋАЈНО ПРИКЉУЧЕЊЕ ИНДУСТРИЈСКЕ ЗОНЕ И ПУНКТОВА ЗА ОДРЖАВАЊЕ ДРЖАВНИХ ПУТЕВА У КО ЉИГ

ОБРАЂИВАЧ:



«ШИДПРОЈЕКТ» ДОО,

КНЕЗА МИЛОША 2, ШИД

БРОЈ ЕВИДЕНЦИЈЕ:

55/24

ДАТУМ:

септембар 2025. године

ОДГОВОРНИ УРБАНИСТА:

Ивана Рудић, дипл.инж.арх.
лиценца број 200 1419 13

.....



НАРУЧИЛАЦ (ИНВЕСТИТОР):

"ОПШТИНСКА УПРАВА ОПШТИНЕ ЉИГ"
ул. Карађорђева бр.7, Љиг



Директор

Сања Спасојевић, дипл.инж.арх.



НАЗИВ ДОКУМЕНТА: УРБАНИСТИЧКИ ПРОЈЕКАТ ЗА УТВРЂИВАЊЕ ЈАВНОГ ИНТЕРЕСА, СА УРБАНИСТИЧКО-АРХИТЕКТОНСКОМ РАЗРАДОМ ЛОКАЦИЈЕ ЗА САОБРАЋАЈНО ПРИКЉУЧЕЊЕ ИНДУСТРИЈСКЕ ЗОНЕ И ПУНКТОВА ЗА ОДРЖАВАЊЕ ДРЖАВНИХ ПУТЕВА У КО ЉИГ

ИНВЕСТИТОР: "ОПШТИНСКА УПРАВА ОПШТИНЕ ЉИГ"
ул. Карађорђева бр.7, Љиг

ОБРАЂИВАЧ: "ШИДПРОЈЕКТ" ДОО Шид,
ул. Кнеза Милоша бр. 2

БРОЈ ЕВИДЕНЦИЈЕ: 55/24

ДИРЕКТОР: Сања Спасојевић, дипл.инж.арх.

ОДГОВОРНИ УРБАНИСТА: Ивана Рудић, дипл.инж.арх.

СТРУЧНИ ТИМ:

Сања Спасојевић, дипл.инж.арх.
Кристина Башић, дипл.инж.арх.
Сузана Цвитковац, дипл.инж.арх.
Др.Милена Грбић, дипл.инж.арх.
Мирјана Суљоврујић, дипл.инж.арх.
Весна Лукић, дипл. прост. планер.
Никола Логарушић, дипл.грађ.инж.
Драган Тодоровић, дипл.грађ. инж.
Бранислава Савић, дипл.грађ. инж.
Татијана Јаношевић, дипл.граж.инж.
Предраг Мишковић, дипл.инж.маш.
Миодраг Лазић, дипл.инж.маш.
Бојан Пршић, дипл.инж.елект.
Душанка Јошић, дипл.инж.грађ.
Ана Вуколић, дипл. инж. пејз.арх.

ГРАФИЧКИ ОБРАДИЛИ: Татјана Мишков, грађ.инж.
Славица Парезановић, грађ.техн.

САДРЖАЈ

А. ОПШТА ДОКУМЕНТАЦИЈА

1. Извод из регистрације предузећа
2. Оснивачки акт
3. Лиценца – „Б категорија“ и решење
4. Решење о именовању одговорног урбанисте
5. Изјава одговорног урбанисте
6. Лиценца одговорног урбанисте

Б. ТЕКСТУАЛНА ДОКУМЕНТАЦИЈА

УВОД	1
1. ПРАВНИ И ПЛАНСКИ ОСНОВ.....	2
1.1. ПРАВНИ ОСНОВ.....	2
1.2. ПЛАНСКИ ОСНОВ.....	3
2. ОБУХВАТ УРБАНИСТИЧКОГ ПРОЈЕКТА	6
3. УСЛОВИ ИЗГРАДЊЕ.....	14
3.1. Постојеће стање	14
3.2. Намена простора и објекта.....	17
3.3. Нивелација и регулација	18
4. НУМЕРИЧКИ ПОКАЗАТЕЉИ	19
5. НАЧИН УРЕЂЕЊА СЛОБОДНИХ И ЗЕЛЕНИХ ПОВРШИНА.....	19
6. УРБАНИСТИЧКО РЕШЕЊЕ САОБРАЋАЈНИХ ПОВРШИНА	20
7. УРБАНИСТИЧКО РЕШЕЊЕ ИНФРАСТРУКТУРЕ	21
7.1. Водоводна мрежа и канализациона мрежа.....	22
7.1.1. Водоводна мрежа.....	22
7.1.2. Канализациона мрежа отпадних вода.....	23
7.1.3. Атмосферска одводња.....	23
7.2. Електроенергетска мрежа	23
7.3. Мрежа електронских комуникација	24
7.4. Гасоводна мрежа.....	25
8. ИНЖЕЊЕРСКОГЕОЛОШКИ УСЛОВИ.....	25
9. УСЛОВИ И МЕРЕ ЗАШТИТЕ	27
9.1. МЕРЕ ЗАШТИТЕ ЖИВОТНЕ СРЕДИНЕ	27
9.2. МЕРЕ ЗАШТИТЕ НЕПОКРЕТНИХ КУЛТУРНИХ ДОБАРА.....	29
9.3. МЕРЕ ЗАШТИТЕ ПРИРОДНИХ ДОБАРА	30
9.4. МЕРЕ ЗАШТИТЕ ОД ПОЖАРА	30
9.5. УСЛОВИ ЗА ЕВАКУАЦИЈУ ОТПАДА	30
10. ТЕХНИЧКИ ОПИС ОБЈЕКТА	31
Гранични елементи.....	33
11. СТЕПЕН ИНФРАСТРУКТУРНЕ И КОМУНАЛНЕ ОПРЕМЉЕНОСТИ.....	34
12. ФАЗНОСТ ИЗГРАДЊЕ.....	35
13. ПЛАНИРАНА ПРЕПАРЦЕЛАЦИЈА.....	35
14. СПРОВОЂЕЊЕ.....	35

В. ГРАФИЧКИ ДЕО

- Извод из Просторног плана посебне намене инфраструктурног коридора Београд-Јужни Јадран, деоница Београд-Пожега („Службени гласник РС”, бр. 37/06, 31/10 и 126/21);
- Извод из Плана детаљне регулације „Индустријска зона – ПДР 5“ у Љигу;
- Прегледна карта
- 1. Катастарско-топографски план са границом обухвата УП P = 1:1000
- 2.1 Регулационо нивелационо решење локације P = 1:500
- 2.2-а Попречни профили P = 1:500/100
- 2.2-б Попречни профили P = 1:500/100
- 3. Приказ саобраћаја и комуналне инфраструктуре са прикључцима на спољну мрежу P = 1: 500
- 4. Предлог парцелације и препарцелације P = 1:500

Г. ИДЕЈНО РЕШЕЊЕ

Идејно решење:

1. 2/2 - ПРОЈЕКАТ САОБРАЋАЈНИЦА број пројекта 55/24-2/2, јун 2025 .
Идејно решење - Изградња кружне раскрснице у зони петље "Љиг" на краку петље ДП IА - аутопут А2 реда на км 0+305.06, за потребе прикључења Индустријске зоне у Љигу и прикључења приступне саобраћајнице за потребе Пункта за одржавање државних путева I и II реда и Пункта за одржавање аутопута.

Д. ПРИЛОЗИ

1. Информације о локацији
2. Катастарско топографски план
3. Извод из листа непокретности
4. Овлашћење
5. Услови имаоца јавних овлашћења
6. Мишљења имаоца јавних овлашћења
7. Извештај о обављеној јавној презентацији
8. Извештај комисије за планове

А. ОПШТА ДОКУМЕНТАЦИЈА

ШИДПРОЈЕКТ доо ШИД
Број: 1590/21
Дана: 12.07. 2021. год.
Република Србија
Агенција за привредне регистре

ИЗВОД О
РЕГИСТРАЦИЈИ
ПРИВРЕДНОГ СУБЈЕКТА

8000069223695

АПР

ОСНОВНИ ИДЕНТИФИКАЦИОНИ ПОДАТАК

Матични / Регистарски број 08144486

СТАТУС

Статус привредног субјекта Активан

ПРАВНА ФОРМА

Правна форма Друштво са ограниченом одговорношћу

ПОСЛОВНО ИМЕ

Пословно име DRUŠTVO ZA PROJEKTOVANJE I INŽENJERING ŠIDPROJEKT DOO, ŠID

Скраћено пословно име ŠIDPROJEKT DOO ŠID

ПОДАЦИ О АДРЕСАМА

Адреса седишта

Општина ШИД

Место ШИД

Улица Кнеза Милоша

Број и слово 2

Спрат, број стана и слово / /

Адреса за пријем електронске поште

Е- пошта office@sidprojekt.rs

ПОСЛОВНИ ПОДАЦИ

Подаци оснивања

Датум оснивања 31. децембар 1989

Време трајања

Време трајања привредног субјекта Неограничено

Претежна делатност

Шифра делатности 7112

Назив делатности Инжењерске делатности и техничко саветовање

Остали идентификациони подаци

Дана 09.07.2021. године у 14:25:36 часова

Страна 1 од 22

Порески Идентификациони Број (ПИБ) 100928060

Подаци од значаја за правни промет

Текући рачуни

340-0000010001468-51
340-0000013000131-36
325-9500700177772-88
160-0000000406130-06
840-0000009761763-12
340-0000000033443-93
325-9500600027797-79

Контакт подаци

Телефон 1 022/712-044

Телефон 2 022/712-004

Факс 022/716-020

Интернет адреса www.sidprojekt.rs

Подаци о статуту / оснивачком акту

Не постоји обавеза овере измена оснивачког акта Датум важећег статута

Датум важећег оснивачког акта 28. март 2019

Законски (статутарни) заступници

Физичка лица

1. Име Сања Презиме Спасојевић

ЈМБГ 1107965185006

Функција Директор

Ограничење супотписом не постоји ограничење супотписом

Остали заступници

Физичка лица

1. Име Јосип Презиме Јогарушић

ЈМБГ 1508951880040

Ограничење супотписом не постоји ограничење супотписом

Чланови / Сувласници

Подаци о члану

Име и презиме Зоран Стакић

Дана 09.07.2021. године у 14:25:36 часова

Страна 2 од 22

ЈМБГ

Подаци о капиталу

Новчани

износ	датум
Уписан: 73.276,12 RSD	<input type="text"/>
Уплаћен: 60.740,00 RSD	25. октобар 1999
Уплаћен: 128,79 RSD	21. децембар 2011
Уплаћен: 56.407,33 RSD	10. април 2013

износ(%)

Удео

Подаци о члану

Име и презиме

ЈМБГ

Подаци о капиталу

Новчани

износ	датум
Уписан: 9.192,75 RSD	<input type="text"/>
Уплаћен: 2.100,00 RSD	25. октобар 1999
Уплаћен: 16,49 RSD	21. децембар 2011
Уплаћен: 7.076,26 RSD	10. април 2013

износ(%)

Удео

Подаци о члану

Име и презиме

ЈМБГ

Подаци о капиталу

Новчани

износ	датум
Уписан: 1.759.158,01 RSD	<input type="text"/>
Уплаћен: 401.880,00 RSD	25. октобар 1999
Уплаћен: 3.095,07 RSD	21. децембар 2011
Уплаћен: 1.354.182,94 RSD	10. април 2013

износ(%)

Удео

Подаци о члану

Име и презиме

ЈМБГ

Подаци о капиталу

Новчани

износ	датум
Уписан: 111.096,81 RSD	<input type="text"/>
Уплаћен: 25.380,00 RSD	25. октобар 1999
Уплаћен: 195,76 RSD	21. децембар 2011
Уплаћен: 85.521,05 RSD	10. април 2013

Удео	износ(%) 0,380000000000	
Подаци о члану		
Име и презиме	Мирослав Фодора	
ЈМБГ	0806955800057	
Подаци о капиталу		
Новчани		
износ	датум	
Уписан: 1.160.341,40 RSD		
износ	датум	
Уплаћен: 265.080,00 RSD	25. октобар 1999	
износ	датум	
Уплаћен: 2.042,09 RSD	21. децембар 2011	
износ	датум	
Уплаћен: 893.219,31 RSD	10. април 2013	
Удео	износ(%) 3,960000000000	
Подаци о члану		
Име и презиме	Предраг Мишковић	
ЈМБГ	0209963890040	
Подаци о капиталу		
Новчани		
износ	датум	
Уписан: 872.488,03 RSD		
износ	датум	
Уплаћен: 199.320,00 RSD	25. октобар 1999	
износ	датум	
Уплаћен: 1.535,17 RSD	21. децембар 2011	

износ	датум	
Уплаћен: 671.632,86 RSD	10. април 2013	
Удео	износ(%) 2,950000000000	
Подаци о члану		
Име и презиме	Светлана Влчек	
ЈМБГ	0503969185026	
Подаци о капиталу		
Новчани		
износ	датум	
Уписан: 14.639,20 RSD		
износ	датум	
Уплаћен: 3.300,00 RSD	25. октобар 1999	
износ	датум	
Уплаћен: 25,76 RSD	21. децембар 2011	
износ	датум	
Уплаћен: 11.313,44 RSD	10. април 2013	
Удео	износ(%) 0,250000000000	
Подаци о члану		
Име и презиме	Мирјана Суљоврујић	
ЈМБГ	0605977897512	
Подаци о капиталу		
Новчани		
износ	датум	
Уписан: 871.100,18 RSD		
износ	датум	
Уплаћен: 197.963,74 RSD	25. октобар 1999	

износ	датум
Уплаћен: 1.524,83 RSD	21. децембар 2011
износ	датум
Уплаћен: 671.611,61 RSD	10. април 2013
Удео	износ(%) 2,980000000000
Подаци о члану	
Име и презиме	Владимир Радованов
ЈМБГ	0501973710159
Подаци о капиталу	
Новчани	
износ	датум
Уписан: 6.303,53 RSD	
износ	датум
Уплаћен: 1.440,00 RSD	25. октобар 1999
износ	датум
Уплаћен: 11,19 RSD	21. децембар 2011
износ	датум
Уплаћен: 4.852,34 RSD	10. април 2013
Удео	износ(%) 0,020000000000
Подаци о члану	
Име и презиме	Зоран Јаношевић
ЈМБГ	0511970890062
Подаци о капиталу	
Новчани	
износ	датум
Уписан: 470.912,17 RSD	

износ	датум
Уплаћен: 107.580,00 RSD	25. октобар 1999
износ	датум
Уплаћен: 828,37 RSD	21. децембар 2011
износ	датум
Уплаћен: 362.503,80 RSD	10. април 2013
Удео	износ(%) 1,610000000000
Подаци о члану	
Име и презиме	Драган Васић
ЈМБГ	0805965890058
Подаци о капиталу	
Новчани	
износ	датум
Уписан: 45.699,34 RSD	
износ	датум
Уплаћен: 10.440,00 RSD	25. октобар 1999
износ	датум
Уплаћен: 80,36 RSD	21. децембар 2011
износ	датум
Уплаћен: 35.178,98 RSD	10. април 2013
Удео	износ(%) 0,160000000000
Подаци о члану	
Име и презиме	Јован Одавић
ЈМБГ	3007990800079
Подаци о капиталу	

Новчани	
износ	датум
Уписан: 5.252,91 RSD	
износ	датум
Уплаћен: 1.200,00 RSD	25. октобар 1999
износ	датум
Уплаћен: 9,27 RSD	21. децембар 2011
износ	датум
Уплаћен: 4.043,64 RSD	10. април 2013
износ(%)	
Удео	0,020000000000
Подаци о члану	
Име и презиме	Сања Спасојевић
ЈМБГ	1107965185006
Подаци о капиталу	
Новчани	
износ	датум
Уписан: 43.597,37 RSD	
износ	датум
Уплаћен: 9.960,00 RSD	25. октобар 1999
износ	датум
Уплаћен: 76,24 RSD	21. децембар 2011
износ	датум
Уплаћен: 33.561,13 RSD	10. април 2013
износ(%)	
Удео	0,150000000000
Подаци о члану	
Име и презиме	Георгина Добрић

ЈМБГ	0405949895041
Подаци о капиталу	
Новчани	
износ	датум
Уписан: 279.711,39 RSD	
износ	датум
Уплаћен: 63.900,00 RSD	25. октобар 1999
износ	датум
Уплаћен: 492,49 RSD	21. децембар 2011
износ	датум
Уплаћен: 215.318,90 RSD	10. април 2013
износ(%)	
Удео	0,920000000000
Подаци о члану	
Име и презиме	Ђура Хајдук
ЈМБГ	0509942890044
Подаци о капиталу	
Новчани	
износ	датум
Уписан: 1.728.955,50 RSD	
износ	датум
Уплаћен: 394.980,00 RSD	25. октобар 1999
износ	датум
Уплаћен: 3.042,53 RSD	21. децембар 2011
износ	датум
Уплаћен: 1.330.932,97 RSD	10. април 2013
износ(%)	
Удео	5,910000000000

Подаци о члану	
Име и презиме	Владимир Вармеђа
ЈМБГ	2612955890046
Подаци о капиталу	
Новчани	
износ	датум
Уписан: 672.619,73 RSD	
износ	датум
Уплаћен: 153.660,00 RSD	25. октобар 1999
износ	датум
Уплаћен: 1.183,83 RSD	21. децембар 2011
износ	датум
Уплаћен: 517.775,90 RSD	10. април 2013
<div> <div>Удео</div> <div>износ(%)</div> <div>2,300000000000</div> </div>	
Подаци о члану	
Име и презиме	Весна Димитријевић-Таборин
ЈМБГ	0103961895069
Подаци о капиталу	
Новчани	
износ	датум
Уписан: 9.192,75 RSD	
износ	датум
Уплаћен: 2.100,00 RSD	25. октобар 1999
износ	датум
Уплаћен: 16,49 RSD	21. децембар 2011
износ	датум
Уплаћен: 7.076,26 RSD	10. април 2013

Дана 09.07.2021. године у 14:25:36 часова

Страна 11 од 22

<div> <div>Удео</div> <div>износ(%)</div> <div>0,030000000000</div> </div>	
Подаци о члану	
Име и презиме	Влатко Шустер
ЈМБГ	2711960890028
Подаци о капиталу	
Новчани	
износ	датум
Уписан: 831.254,13 RSD	
износ	датум
Уплаћен: 189.900,00 RSD	25. октобар 1999
износ	датум
Уплаћен: 1.463,05 RSD	21. децембар 2011
износ	датум
Уплаћен: 639.891,08 RSD	10. април 2013
<div> <div>Удео</div> <div>износ(%)</div> <div>2,810000000000</div> </div>	
Подаци о члану	
Име и презиме	Светлана Момчиловић
ЈМБГ	0908967895034
Подаци о капиталу	
Новчани	
износ	датум
Уписан: 260.800,33 RSD	
износ	датум
Уплаћен: 59.580,00 RSD	25. октобар 1999
износ	датум
Уплаћен: 458,49 RSD	21. децембар 2011


Дана 09.07.2021. године у 14:25:36 часова

Страна 12 од 22

износ	датум
Уплаћен: 200.761,84 RSD	10. април 2013
износ(%)	
Удео	0,870000000000
Подаци о члану	
Име и презиме	Дубравко Бибић
ЈМБГ	2302964890041
Подаци о капиталу	
Новчани	
износ	датум
Уписан: 466.710,03 RSD	
износ	датум
Уплаћен: 106.620,00 RSD	25. октобар 1999
износ	датум
Уплаћен: 821,16 RSD	21. децембар 2011
износ	датум
Уплаћен: 359.268,87 RSD	10. април 2013
износ(%)	
Удео	1,590000000000
Подаци о члану	
Име и презиме	Ратко Кањух
ЈМБГ	2105961890059
Подаци о капиталу	
Новчани	
износ	датум
Уписан: 1.093.892,72 RSD	
износ	датум
Уплаћен: 249.900,00 RSD	25. октобар 1999

износ	датум
Уплаћен: 1.924,63 RSD	21. децембар 2011
износ	
Уплаћен: 842.068,09 RSD	10. април 2013
износ(%)	
Удео	3,710000000000
Подаци о члану	
Име и презиме	Драган Чубрило
ЈМБГ	2308946800025
Подаци о капиталу	
Новчани	
износ	датум
Уписан: 1.304.044,06 RSD	
износ	датум
Уплаћен: 297.900,00 RSD	25. октобар 1999
износ	датум
Уплаћен: 2.294,52 RSD	21. децембар 2011
износ	датум
Уплаћен: 1.003.849,54 RSD	10. април 2013
износ(%)	
Удео	4,450000000000
Подаци о члану	
Пословно име	DOO MONDAIN ZA TRGOVINU UNUTRAŠNJU I SPOLJNU BAČKA PALANKA
Регистарски / Матични број	08415633
Подаци о капиталу	
Новчани	
износ	датум

Уписан: 2.625,74 RSD	
износ	датум
Уплаћен: 600,00 RSD	25. октобар 1999
износ	датум
Уплаћен: 4,12 RSD	21. децембар 2011
износ	датум
Уплаћен: 2.021,62 RSD	10. април 2013



Удео	износ(%)
	0,010000000000

Подаци о члану

Име и презиме Душанка Јошић

ЈМБГ 2007961895040

Подаци о капиталу

Новчани

износ	датум
Уписан: 153.907,09 RSD	
износ	датум
Уплаћен: 35.160,00 RSD	25. октобар 1999
износ	датум
Уплаћен: 270,98 RSD	21. децембар 2011
износ	датум
Уплаћен: 118.476,11 RSD	10. април 2013

Удео	износ(%)
	0,530000000000

Подаци о члану

Име и презиме Ненад Димитријевић

ЈМБГ 2710984890030

Подаци о капиталу

Новчани

износ	датум
Уписан: 3.070.778,92 RSD	
износ	датум
Уплаћен: 701.520,00 RSD	25. октобар 1999
износ	датум
Уплаћен: 5.402,98 RSD	21. децембар 2011
износ	датум
Уплаћен: 2.363.855,94 RSD	10. април 2013

Удео	износ(%)
	10,440000000000

Подаци о члану

Име и презиме Марија Миленковић

ЈМБГ 1101982815805

Подаци о капиталу

Новчани

износ	датум
Уписан: 785.992,87 RSD	
износ	датум
Уплаћен: 179.560,18 RSD	25. октобар 1999
износ	датум
Уплаћен: 1.383,00 RSD	21. децембар 2011
износ	датум
Уплаћен: 605.049,69 RSD	10. април 2013

Удео	износ(%)
	2,690000000000

Подаци о члану

Име и презиме	Јосип Логарушић		
ЈМБГ	1508951880040		
Подаци о капиталу			
Новчани			
износ	Уписан: 10.069.869,86 RSD		датум
износ	Уплаћен: 2.300.269,49 RSD		25. октобар 1999
износ	Уплаћен: 17.716,23 RSD		21. децембар 2011
износ	Уплаћен: 7.751.884,14 RSD		10. април 2013
Удео		износ(%) 34,3800000000000	
Подаци о члану			
Име и презиме	Милан Грчић		
ЈМБГ	1607960890073		
Подаци о капиталу			
Новчани			
износ	Уписан: 875.968,70 RSD		датум
износ	Уплаћен: 200.121,35 RSD		25. октобар 1999
износ	Уплаћен: 1.541,63 RSD		21. децембар 2011
износ	Уплаћен: 674.305,72 RSD		10. април 2013
износ(%)			

Удео	3,0000000000000		
Подаци о члану			
Име и презиме	Давор Ждерић		
ЈМБГ	2803973890029		
Подаци о капиталу			
Новчани			
износ	Уписан: 262.971,59 RSD		датум
износ	Уплаћен: 60.075,90 RSD		25. октобар 1999
износ	Уплаћен: 462,71 RSD		21. децембар 2011
износ	Уплаћен: 202.432,98 RSD		10. април 2013
Удео		износ(%) 0,9000000000000	
Подаци о члану			
Име и презиме	Иванчица Видић		
ЈМБГ	0207994895161		
Подаци о капиталу			
Новчани			
износ	Уписан: 836.243,73 RSD		датум
износ	Уплаћен: 191.040,00 RSD		25. октобар 1999
износ	Уплаћен: 1.471,29 RSD		21. децембар 2011
износ			датум
износ(%)			

Уплаћен: 643.732,44 RSD		10. април 2013	
<div>износ(%)</div> <div>Удео 2,830000000000</div>			
Подаци о члану			
Име и презиме		Милан Тубић	
ЈМБГ		2404984890010	
Подаци о капиталу			
Новчани			
износ	датум		
Уписан: 219.128,89 RSD			
износ	датум		
Уплаћен: 219.128,89 RSD	10. април 2013		
<div>износ(%)</div> <div>Удео 0,750000000000</div>			
Подаци о члану			
Име и презиме		Давор Тубић	
ЈМБГ		2304972890045	
Подаци о капиталу			
Новчани			
износ	датум		
Уписан: 219.128,88 RSD			
износ	датум		
Уплаћен: 219.128,88 RSD	10. април 2013		
<div>износ(%)</div> <div>Удео 0,750000000000</div>			
Подаци о члану			
Име и презиме		Дејан Тубић	
ЈМБГ		2304972890037	

Дана 09.07.2021. године у 14:25:36 часова

Страна 19 од 22

Подаци о капиталу	
Новчани	
износ	датум
Уписан: 219.128,88 RSD	
износ	датум
Уплаћен: 219.128,88 RSD	10. април 2013
<div>износ(%)</div> <div>Удео 0,750000000000</div>	
Подаци о члану	
Име и презиме	
Зоран Лазић	
ЈМБГ	
0711990181954	
Подаци о капиталу	
Новчани	
износ	датум
Уписан: 301.283,13 RSD	
износ	датум
Уплаћен: 68.828,21 RSD	25. октобар 1999
износ	датум
Уплаћен: 530,06 RSD	21. децембар 2011
износ	датум
Уплаћен: 231.924,86 RSD	10. април 2013
<div>износ(%)</div> <div>Удео 1,030000000000</div>	
Подаци о члану	
Име и презиме	
Здравка Тубић	
ЈМБГ	
1607950895034	
Подаци о капиталу	
Новчани	
износ	датум

Дана 09.07.2021. године у 14:25:36 часова

Страна 20 од 22

Уписан: 112.150,58 RSD	
износ	датум
Уплаћен: 112.150,58 RSD	10. април 2013
износ(%)	
Удео	0,380000000000
Подаци о члану	
Име и презиме	Миодраг Лазић
ЈМБГ	0802981890026
Подаци о капиталу	
Новчани	
износ	датум
Уписан: 57.781,13 RSD	
износ	датум
Уплаћен: 13.200,00 RSD	25. октобар 1999
износ	датум
Уплаћен: 102,00 RSD	21. децембар 2011
износ	датум
Уплаћен: 44.479,13 RSD	10. април 2013
износ(%)	
Удео	0,200000000000



Основни капитал друштва	
Новчани	
износ	датум
Уписан: 29.277.198,45 RSD	
износ	датум
Уплаћен: 6.688.380,00 RSD	25. октобар 1999
износ	датум
Уплаћен: 51.515,70 RSD	21. децембар 2011

износ	датум
Уплаћен: 22.537.302,75 RSD	10. април 2013

Забелешбе	
1	Тип
	Датум
	Текст
2	Тип
	Датум
	Текст

26. фебруар 2007

Уписује се у Регистар привредних субјеката Одлука о повећању основног капитала донета дана 27.11.2006 године на седници Скупштине акционарског друштва.

11. јануар 2010

Уписује се у Регистар привредних субјеката Решење Министарства економије и регионалног развоја број: 160-023-02-825/04-07, веза: 224-1/98-22 од 21.12.2009. године, којим се верификује структура основног капитала ŠIDPROJEKT AD ŠID, KNEZA MILOŠA 2, после завршеног другог круга својинске трансформације по моделу продаја акција ради продаје друштвеног капитала са и без попушта са стањем на дан 31.12.2006. године. Укупан основни капитал исказан је у 111.473 акција – 100% и то са следећом структуром: а) Укупан акцијски капитал исказан је у 111.473 акција – 100%, б) Друштвени капитал – 0%.

Регистратор Миладин Маглов

U skladu sa članom 12. Zakona o privrednim društvima, direktor Društva za projektovanje i inženjering „Šidprojekt“ doo Šid, matični broj: 08144486, PIB: 100928060 (u daljem tekstu: Društvo) dana 27.03.2017. godine donosi Prečišćen tekst Osnivačkog akta Društva tako da isti sada glasi:

Skupština "ŠIDPROJEKT" AD Šid, Kneza Miloša 2, na sednici održanoj 08.12.2011.g., nakon što je donela Odluku o promeni pravne forme ovog Društva iz forme otvorenog akcionarskog društva u formu društva sa ograničenom odgovornošću, usvojila je tekst Ugovora o osnivanju društva s ograničenom odgovornošću "Šidprojekt" doo Šid (promena pravne forme) i isti proglašava kao

OSNIVAČKI AKT "ŠIDPROJEKT" DOO ŠID

I OSNOVNE ODREDBE

član 1

Ovim Osnivačkim aktom osnivači osnivaju društvo s ograničenom odgovornošću (dalje: društvo) i to tako što Društvo za projektovanje i inženjering "Šidprojekt" ad Šid, Kneza Miloša 2 menja pravnu formu iz otvorenog akcionarskog društva u društvo sa ograničenom odgovornošću. Ovim Osnivačkim aktom osnivači uređuju međusobne odnose povodom osnivanja i rada društva, u skladu sa zajedničkim interesima i ciljevima. Društvo se osniva radi sticanja dobiti obavljanjem privrednih delatnosti.

II OSNIVAČI

član 2

Osnivači društva su:

Red. br.	Matični broj	Prezime	Ime	Ulica i broj	Mesto
1	2	3	4	5	6
1	1505963177656	Đuričić	Maja	Bore Prodanovića br.15	Novi Sad
2	2302964890041	Bibić	Dubravko	Masariškova br. 68A	Šid
3	1502956890054	Božinovski	Peco	Svetog Save br. 17	Šid
4	2308946800025	Čubrilo	Dragan	Jozefa Marčoka 6	Novi Sad
5	2710984890030	Dimitrijević	Nenad	Save Šumanovića br.125	Šid
6	0103961895069	Dimitrijević - Taborin	Vesna	Save Šumanovića br.125	Šid
7	0405949895041	Dobrić	Georgina	Naselje Istok b2 3/16	Šid
8	0312960895012	Đokić	Mica	Masariškova br. 68 B/11	Šid
9	0806955800057	Fodora	Miroslav	Dušana Radovića br. 2	Šid

10	1607960890073	Grčić	Milan	Zmaja Jovana Jovanovića br. 51	Šid
11	0509942890044	Hajduk	Žura	6. decembra br. 28	Šid
12	0511970890062	Janošević	Zoran	Jelice Stanivuković 19/6	Šid
13	2007961895040	Jošić	Dušanika	Marka Oreškovića br.23	Šid
14	1101982815805	Milenković	Marija	Kninska br. 073A	Veternik
15	2105961890059	Kanjuh	Ratko	Branka Radičevića br.87	Šid
16	1508951880040	Logarušić	Josip	6. decembra br. 26	Šid
17	0209963890040	Mišković	Predrag	Omladinska br. 5	Šid
18	0908967895034	Momčilović	Svetlana	Vojvodanska br.105	Šid
19	08415633	"Mondal" DOO		Trg Bratstva i Jedinstva 30-32	Bačka Palanka
20	3007990800079	Odavić	Jovan	Petrovaradinska br. 71	Sremski Karlovci
21	0501973710159	Radovanov	Vladimir	Cvijićeva br. 13/28	Pančevo
22	1107965185006	Spasojević	Sanja	Zmaj Jovina br. 59	Šid
23	0604952895047	Stakić	Gordana	Antifašističke borbe br.37a	Beograd-Novi Beograd
24	2907950710414	Stakić	Zoran	Antifašističke borbe br.37a	Beograd-Novi Beograd
25	0605977897512	Suljovrujić	Mirjana	Matice Srpske br. 66/87	Beograd
26	2711960890028	Suster	Vlatko	Zmaj Jovina br. 27	Šid
27	0401959386328	Trzin	Nada	Svetozara Markovića br. 33	Šid
28	0802947890041	Tubić	Ljubomir	Ive Lole Ribara br. 70	Šid
29	2710948890016	Tubić	Nikola	Kneza Miloša br. 31	Šid
30	2612955890046	Varmeda	Vladimir	Zmaj Jovina br. 58	Šid
31	0805965890058	Vasić	Dragan	Omladinska br. 4	Šid
32	1203960895063	Vidić	Neverka	Cara Lazara br. 86	Šid
33	0503969185026	Viček	Svetlana	Zmaj Jovina br. 22	Šid
34	0501949890049	Žderić	Sava	Mitrovačka br. 12	Morović

III POSLOVNO IME

član 3

Društvo posluje pod poslovnim imenom koje glasi:

Društvo za projektovanje i inženjering "ŠIDPROJEKT" DOO Šid

Skraćeno poslovno ime društva je: "ŠIDPROJEKT" DOO Šid

IV SEDIŠTE

član 4

Sedište društva je u Šidu, Kneza Miloša 2.

V DELATNOST DRUŠTVA

član 5

Pretežna delatnost društva je:

7112 – Inženjerske delatnosti i tehničko savetovanje

Društvo će obavljati i druge delatnosti kao i poslove spoljnotrgovinskog prometa i usluga, i to:

- 2351 Proizvodnja cementa
 - 2352 Proizvodnja kreča i gipsa
 - 2361 Proizvodnja proizvoda od betona namenjenih za građevinarstvo
 - 2362 Proizvodnja proizvoda od gipsa namenjenih za građevinarstvo
 - 2363 Proizvodnja svežeg betona
 - 2364 Proizvodnja maltera
 - 2365 Proizvodnja proizvoda od cementa s vlaknima
 - 2369 Proizvodnja ostalih proizvoda od betona, gipsa i cementa
 - 2370 Sečenje, oblikovanje i obrada kamena
 - 2391 Proizvodnja brusnih proizvoda
 - 2399 Proizvodnja ostalih proizvoda od nemetalnih minerala
 - 4110 Razrada građevinskih projekata
 - 4120 Izgradnja stambenih i nestambenih zgrada
 - 4211 Izgradnja puteva i autoputeva
 - 4212 Izgradnja železničkih pruga i podzemnih železnica
 - 4213 Izgradnja mostova i tunela
 - 4221 Izgradnja cevovoda
 - 4222 Izgradnja električnih i telekomunikacionih vodova
 - 4291 Izgradnja hidrotehničkih objekata
 - 4299 Izgradnja ostalih nepomenutih građevina
 - 4311 Rušenje objekata
 - 4312 Pripremna gradilišta
 - 4313 Ispitivanje terena bušenjem i sondiranjem
 - 4321 Postavljanje električnih instalacija
 - 4322 Postavljanje vodovodnih, kanalizacionih, grejnih i klimatizacionih sistema
 - 4329 Ostali instalacioni radovi u građevinarstvu
 - 4331 Malterisanje
 - 4332 Ugradnja stolarije
 - 4333 Postavljanje podnih i zidnih obloga
 - 4334 Bojenje i zastakljivanje
 - 4339 Ostali završni radovi
 - 4391 Krovni radovi
 - 4399 Ostali nepomenuti specifični građevinski radovi
 - 4619 Posredovanje u prodaji raznovrsnih proizvoda
 - 4651 Trgovina na veliko računarsima, računarskom opremom i softverima
 - 4652 Trgovina na veliko elektronskim i telekomunikacionim delovima i opremom
 - 4661 Trgovina na veliko poljoprivrednim mašinama, opremom i priborom
 - 4662 Trgovina na veliko alatnim mašinama
 - 4663 Trgovina na veliko rudarskim i građevinskim mašinama
 - 4674 Trgovina na veliko metalnom robom, instalacionim materijalima, opremom i priborom za grejanje
 - 4675 Trgovina na veliko hemijskim proizvodima
 - 4676 Trgovina na veliko ostalim poluproizvodima
 - 4677 Trgovina na veliko otpacima i ostacima
 - 4690 Nespecijalizovana trgovina na veliko
 - 5829 Izdavanje ostalih softvera
 - 5210 Skladištenje
 - 6201 Računarsko programiranje
 - 6202 Konsultantske delatnosti u oblasti informacione tehnologije
 - 6203 Upravljanje računarskom opremom
 - 6209 Ostale usluge informacione tehnologije
 - 6311 Obrada podataka, hosting i sl.
 - 6312 Veb portali
 - 6810 Kupovina i prodaja vlastitih nekretnina
 - 6820 Iznajmljivanje vlastitih ili iznajmljenih nekretnina i upravljanje njima
 - 6831 Delatnost agencija za nekretnine
 - 6832 Upravljanje nekretninama za naknadu
 - 6910 Pravni poslovi
 - 6920 Računovodstveni, knjigovodstveni i revizorski poslovi; poresko savetovanje
 - 7010 Upravljanje ekonomskim subjektom
 - 7021 Delatnost komunikacija i odnosa s javnošću
 - 7022 Konsultantske aktivnosti u vezi s poslovanjem i ostalim upravljanjem
 - Izrada studija organizacije zaštite od požara
 - Izrada programa za saniranje i unapređenje zaštite od požara
 - Projektovanje uređaja i instalacija za detekciju i gašenje požara
 - 7112 Inženjerske delatnosti i tehničko savetovanje
 - Projektovanje hidrotehnički projekata za međuregionalne i regionalne objekte vodosnabdevanja i kanalizacije
 - Projektovanje arhitektonskih projekata za objekte u zaštićenoj okolini kulturnih dobara od izuzetnog značaja
- Sa jasno određenim granicama katastarskih parcela, i kulturna dobra upisana u Listu svetske kulturne i prirodne baštine i objekte u zaštićenim područjima u skladu sa aktom o zaštiti kulturnih dobara /osim pretvaranja zajedničkih prostora u stan, odnosno poslovni prostor u zaštićenoj okolini kulturnih dobara od izuzetnog značaja i kulturnih dobara upisanih u Listu svetske kulturne baštine/, kao i objekte u granicama nacionalnog parka i objekte u granicama zaštite zaštićenog prirodnog dobra od izuzetnog značaja (osim porodičnih

stambenih objekata, poljoprivrednih i ekonomskih objekata i njima potrebnih objekata infrastrukture, koji se grade u selima), u skladu sa zakonom

-Projektovanje saobraćajnica za državne puteve prvog i drugog reda, putne objekte i saobraćajne priključke na ove puteve i granične prelaze

-Projekata saobraćaja i saobraćajne signalizacije za državne puteve prvog i drugog reda, putne objekte i saobraćajne priključke na ove puteve i granične prelaze

-Projektovanje projekata građevinskih konstrukcija za putne objekte (mostove) za državne puteve prvog i drugog reda, putne objekte i saobraćajne priključke na ove puteve i granične prelaze

7120 Tehničko ispitivanje i analize

7211 Istraživanje i eksperimentalni razvoj u biotehnologiji

7219 Istraživanje i razvoj u ostalim prirodnim i tehničko-tehnološkim naukama

7220 Istraživanje i razvoj u društvenim i humanističkim naukama

7311 Delatnost reklamnih agencija

7312 Medijsko predstavljanje

7320 Istraživanje tržišta i ispitivanje javnog mnjenja

7111 Arhitektonska delatnost

7739 Iznajmljivanje i lizing ostalih mašina, opreme i materijalnih dobara

7740 Lizing intelektualne svojine i sličnih proizvoda, autorskih dela i predmeta srodnih prava

7830 Ostalo ustupanje ljudskih resursa

8030 Istražne delatnosti

8211 Kombinovane kancelarijsko-administrativne usluge

8219 Fotokopiranje, pripremanje dokumenata i druga specijalizovana kancelarijska podrška

8292 Usluge pakovanja

8299 Ostale uslužne aktivnosti podrške poslovanju

VI PROMENA POSLOVNOG IMENA, SEDIŠTA I DELATNOSTI

član 6

Odluku o promeni poslovnog imena, sedišta i delatnosti društva donosi Skupština društva.

VII VREME OSNIVANJA – TRAJANJE DRUŠTVA

član 7

Društvo se osniva na neodređeno vreme i traje dok postoje ekonomski i zakonski uslovi za njegovo postojanje.

VIII TROŠKOVI OSNIVANJA

član 8

Sve troškove koji nastanu u postupku osnivanja društva, snosi "ŠIDPROJEKT" AD ŠID, kao pravni prethodnik društva koje se osniva ovim ugovorom.

IX OSNOVNI KAPITAL I ULOZI

član 9

Društvo se osniva novčanim osnovnim kapitalom.

Upisani novčani kapital iznosi 29.277.198,45 rsd.

Uplašeni novčani kapital iznosi:

6.688.380,00 rsd na dan 25.10.1999. godine;

51.515,70 rsd na dan 21.12.2011. godine;

22.537.302,75 rsd na dan 10.04.2013. godine.

član 10

Vlasnici udela u kapitalu DOO "Šidprojekt" Šid su:

Red. br.	Matični broj	Prezime	Ime	Ulica i broj	Mesto	Ukupna vrednost udela u RSD	% Učešća
1	2	3	4	5	6	7	8
1	1505963177656	Đuričić	Maja	Bore Prodanovića br.15	Novi Sad	111,096.81	0.38
2	2302964890041	Bibić	Dubravko	Masarikova br. 68A	Šid	466,710.03	1.59
3	1502956890054	Božinovski	Peco	Svetog Save br. 17	Šid	9,192.75	0.03
4	2308946800025	Čubrilo	Dragan	Jozefa Marčoka 6	Novi Sad	1,304,044.06	4.45
5	2710984890030	Dimitrijević	Nenad	Save Šumanovića br.125	Šid	3,070,778.92	10.44
6	0103961895069	Dimitrijević - Taborin	Vesna	Save Šumanovića br.125	Šid	9,192.75	0.03
7	0405949895041	Dobrić	Georgina	Naselje Istok b2 3/16	Šid	279,711.39	0.92
8	0312960895012	Đokić	Mica	Masarikova br. 68 B/11	Šid	301,283.13	1.03
9	0806955800057	Fedora	Miroslav	Dušana Radovića br. 2	Šid	1,160,341.40	3.96
10	1607960890073	Grčić	Milan	Zmaja Jovana Jovanovića br. 51	Šid	875,968.70	3
11	0509942890044	Hajduk	Đura	6. decembra br. 28	Šid	1,728,955.50	5.91
12	0511970890062	Janošević	Zoran	Jelice Stanivuković 19/6	Šid	470,912.17	1.61
13	2007961895040	Jošić	Dušanika	Marka Oreškovića br.23	Šid	153,907.09	0.53
14	1101982815805	Milenković	Marija	Kninska br. 073A	Veternik	785,992.87	2.69
15	2105961890059	Kanjuh	Ratko	Branka Radčevića br.87	Šid	1,093,892.72	3.71
16	1508951880040	Logarušić	Josip	6. decembra br. 26	Šid	10,069,869.86	34.38
17	0209963890040	Mišković	Predrag	Omladinska br. 5	Šid	872,488.03	2.95
18	0908967895034	Momčilović	Svetlana	Vojvođanska br.105	Šid	260,800.33	0.87
19	08415633	"Mondain" DOO		Trg Bratstva i Jedinstva 30-32	Bačka Palanka	2,625.74	0.01
20	3007990800079	Odavić	Jovan	Petrovaradinska br. 71	Sremski Karlovci	5,252.91	0.02
21	0501973710159	Radovanov	Vladimir	Cvijčeva br. 13/28	Pančevo	6,303.53	0.02
22	1107965185006	Spasojević	Sanja	Zmaj Jovina br. 59	Šid	43,597.37	0.15
23	0604952895047	Stakić	Gordana	Antifašističke borbe br.37a	Beograd-Novl	1,759,158.01	6.01

					Beograd		
24	2907950710414	Stakić	Zoran	Antifašističke borbe br.37a	Beograd-Nov	73,276.12	0.25
25	0605977897512	Suljovrujić	Mirjana	Matice Srpske br. 66/87	Beograd	871,100.18	2.98
26	2711960890028	Šuster	Vlatko	Zmaj Jovina br. 27	Šid	831,254.13	2.81
27	0401959386328	Trzin	Nada	Svetozara Markovića br. 33	Šid	57,781.13	0.2
28	0802947890041	Tubić	Ljubomir	Ive Lole Ribara br. 70	Šid	657,386.65	2.25
29	2710948890016	Tubić	Nikola	Kneza Miloša br. 31	Šid	112,150.58	0.38
30	2612955890046	Varmeda	Vladimir	Zmaj Jovina br. 58	Šid	672,619.73	2.3
31	0805965890058	Vasić	Dragan	Omladinska br. 4	Šid	45,699.34	0.16
32	1203960895063	Vidić	Nevenka	Cara Lazara br. 86	Šid	836,243.73	2.83
33	0503969185026	Viček	Svetlana	Zmaj Jovina br. 22	Šid	14,639.20	0.25
34	0501949890049	Žderić	Sava	Mitrovačka br. 12	Morović	262,971.59	0.9

Na osnovu uplaćenih uloga članovi stiču udele u društvu, srazmerno visini svojih uloga.
Svaki član društva ima po 1 (jedan) udeo u društvu.

X DODATNI ULOZI

član 11

Skupština društva može doneti odluku o ulaganju dodatnih uloga.
Dodatni ulogi članova društva ne moraju biti srazmerni njihovim ranije unetim ulozima.
Ako član društva ne unese svoj dodatni udeo, ostali članovi društva nisu obavezni da uplate taj udeo.

XI PRENOS UDELA

član 12

Udeli u društvu mogu se, u celini ili delimično, slobodno prenositi licima utvrđenim Zakonom.
Član društva pre nego što ponudi svoj udeo ili deo udela trećem licu, dužan je da taj udeo ili deo udela ponudi društvu.
Skupština društva dužna je da donese odluku o pravu prećeg sticanja ponuđenog udela ili dela udela, u roku od 15 dana od dana prijema ponude.
Ako Skupština društva ne postupi u skladu sa stavom 3 ovog člana, član društva može svoj udeo ili deo udela ponuditi ostalim članovima društva u daljem roku od 15 dana.
Ako Skupština društva odnosno članovi društva ne obaveste člana društva koji prodaje svoj udeo ili deo udela u rokovima iz stava 3 i 4 ovog člana, smatra se da je ponuda odbijena.
U slučaju odbijene ponude, član društva može preneti svoj udeo ili deo udela trećem licu u roku od 60 dana o dana obaveštenja o odbijanju njegove ponude od strane Skupštine društva ili članova društva odnosno od dana isticanja roka iz stava 3 i 4 ovog člana.

član 13

Udeo ili deo udela se prenosi ugovorom u pisanoj formi sa overenim potpisima prenosioca i sticaoca.
U slučaju prenosa udela prava i obaveze po osnovu prenetog udela prelaze na lice koje je pribavilo preneti udeo.
Kad član društva prenosom udela drugog člana uz svoj udeo stekne još jedan ili više udela, svi udeli se spajaju u jedan udeo.

član 14

Član društva ne može dati svoj udeo u zalogu za obezbeđenje kredita ili druge svoje obaveze.

XII ZASTUPANJE I POTPISIVANJE DRUŠTVA

1. Zastupnici

član 15

Društvo ima direktora koji zastupa Društvo bez ograničenja.

Direktor društva koji zastupa društvo bez ograničenja, je lice koje ima dužnost prema društvu, odnosno dužan je da u tom svojstvu izvršava svoje poslove savesno, sa pažnjom dobrog privrednika, u razumnom suverenju da deluje u najboljem interesu privrednog društva, te je dužan da postupi lojalno prema društvu, a eventualne, pravne poslove iz sukoba interesa može zaključivati samo uz odobrenje Skupštine društva.

Direktor društva koji zastupa bez ograničenja je odgovoran za zakonitost poslova koje zaključuje, a ukoliko poslove zaključuje suprotno odredbama ovog stava, odgovoran je za štetu koja se time prouzrokuje privrednom društvu ili trećem licu sa kojim je posao zaključen.

2. Punomoćnici

član 16

Direktor društva, u okviru svojih ovlašćenja, može dati drugom licu punomoćje radi vršenja trajnih i opštih poslova zastupanja društva (*generalno punomoćje*) ili samo za izvršenje određenog posla (*specijalno punomoćje*).
Punomoćje se izdaje u pismenoj formi sa naznakom vrste poslova zbog kojih se daje, njihovog obima i roka prestanka punomoćja.

3. Potpisivanje društva

član 17

Društvo potpisuju lica ovlašćena za njegovo zastupanje (*zastupnici*).
Zastupnici društva potpisuju poslovno ime društva uz naznaku funkcije koju obavljaju.

XIII UNUTRAŠNJA ORGANIZACIJA DRUŠTVA

član 18

Unutrašnja organizacija društva uspostavlja se u skladu sa potrebama poslovanja, rada i razvoja društva.
Unutrašnja organizacija društva uređuje se Pravilnikom o unutrašnjoj organizaciji i sistematizaciji radnih mesta društva, kojeg donosi direktor društva.

član 19

Ogranci društva (*poslovnice, radne odnosno poslovne jedinice, predstavništva, pogoni, prodavnice i dr.*) mogu imati ovlašćenja da u pravnom prometu sa trećim licima zaključuju ugovore i vrše druge pravne radnje u okviru delatnosti društva i poslova koji se u njima obavljaju. Ogranci društva u pravnom prometu sa trećim licima istupaju u ime i za račun društva. Za obaveze ogranka društva odgovara društvo celokupnom svojom imovinom. Ogranci društva iz stava 3 ovog člana mogu imati poseban obračun rezultata poslovanja i poseban podračun.

član 20

Ogrankom rukovodi direktor društva ili rukovodilac ogranka, koga postavlja i razrešava direktor društva. Lice iz stava 1 ovog člana zaključuje ugovore i vrši druge pravne radnje kao zastupnik društva, na način i u granicama utvrdjenim Odlukom o osnivanju ogranka.

član 21

Odluku o obrazovanju, nazivu, mestu poslovanja, poslovima (*ovlašćenjima u pravnom prometu*), posebnom podračunu ogranka kao i odluku o oduzimanju ovlašćenja ogranku, donosi Skupština društva.

XIV ORGANI DRUŠTVA

član 22

Upravljanje društvom se organizuje kao jednodomno.

Organi društva su:

1. Skupština i
2. Direktor

1. Skupština

član 23

Skupštinu čine svi članovi društva.

Pravo glasa na skupštini imaju svi članovi skupštine sa više od 3 % uдела u kapitalu društva, odnosno 3% uдела u kapitalu društva predstavlja jedan glas. Vlasnici kapitala imaju mogućnost i pravo da udruživanjem steknu pravo glasa. Udruživanje iz predhodnog stava je obavezno, u pismenom obliku, sa overenim potpisima članovima skupštine koji se udružuju, a isprava o udruživanju se dostavlja društvu najkasnije 3 dana pre održavanja sednice skupštine. Članovi skupštine koji se udružuju, takođe pismeno određuju punomoćnika za zastupanje na sednici skupštine, koje punomoćje mora biti overeno saglasno propisima kojima se uređuje overa potpisa.

1.1. Delokrug rada

član 24

Nadležnosti Skupštine su:

- 1) donosi izmene osnivačkog akta;
- 2) usvaja finansijske izveštaje, kao i izveštaje revizora ako su finansijski izveštaji bili predmet revizije;
- 3) nadzire rad direktora i usvaja izveštaje direktora;
- 4) odlučuje o povećanju i smanjenju osnovnog kapitala društva;
- 5) odlučuje o raspodeli dobiti i načinu pokrivanja gubitaka, uključujući i određivanje dana sticanja prava na učešće u dobiti i dana isplate učešća u dobiti članovima društva;
- 6) imenuje i razrešava direktora i utvrđuje naknadu za njegov rad odnosno načela za utvrđivanje te naknade;
- 7) imenuje eksternog i internog revizora i utvrđuje naknadu za njihov rad, ako je revizija finansijskih izveštaja obavezna;
- 8) odlučuje o pokretanju postupka likvidacije, kao i o podnošenju predloga za pokretanje stečajnog postupka od strane društva;
- 9) imenuje likvidacionog upravnika i usvaja likvidacione bilanse i izveštaje likvidacionog upravnika;
- 10) odlučuje o sticanju sopstvenih uдела;
- 11) odlučuje o zahtevu za istupanje člana društva;
- 12) odlučuje o pokretanju spora za isključenje člana društva;
- 13) odlučuje o povlačenju i poništenju uдела;
- 14) daje prokuru;
- 15) odlučuje o pokretanju postupka i davanju punomoćja za zastupanje društva u sporu sa prokuristom, kao i u sporu sa direktorom;
- 16) odobrava ugovor o pristupanju novog člana i daje saglasnost na prenos uдела trećem licu u slučaju iz člana 167. Zakona o privrednim društvima;
- 17) odlučuje o statusnim promenama i promenama pravne forme;
- 18) daje odobrenje na pravne poslove u kojima postoji lični interes, u skladu sa članom 66. Zakona o privrednim društvima;
- 19) daje saglasnost na sticanje, prodaju, davanje u zakup, zalaganje ili drugo raspolaganje imovinom velike vrednosti u smislu člana 470. Zakona o privrednim društvima;
- 20) donosi poslovnik o svom radu;
- 21) vrši druge poslove i odlučuje o drugim pitanjima, u skladu sa ovim zakonom i osnivačkim aktom.

1.2. Način rada

član 25

Sednice skupštine mogu biti redovne i vanredne.

član 26

1.3. Sazivanje sednice

Sednicu skupštine saziva direktor.

Sednica skupštine obavezno se saziva kada to u pisanom obliku zahtevaju članovi društva koji imaju ili zastupaju najmanje 20% glasova.

Ako direktor ne sazove sednicu skupštine u roku od tri dana od dana prijema zahteva iz prethodnog stava ovog člana, tako da dan održavanja sednice bude najkasnije 15 dana od dana prijema zahteva, podnosioci tog zahteva mogu sami sazvati sednicu skupštine u roku od osam dana od dana isteka tog roka za održavanje sednice skupštine.

član 27

1.4. Mesto održavanja sednice

Sednica skupštine društva održava se u mestu sedišta društva.

član 28

1.5. Obaveštenje i dnevni red

Sednica skupštine saziva se pisanim pozivom upućenim svakom članu društva na adresu člana društva iz evidencije podataka o članovima društva, a poziv se smatra dostavljenim danom slanja preporučene pošiljke poštom.

Poziv za sednicu dostavlja se svakom članu društva najkasnije osam dana pre dana održavanja sednice skupštine.

Poziv za sednicu sadrži naročito:

- 1) dan slanja poziva;
- 2) vreme i mesto održavanja sednice;
- 3) predlog dnevnog reda sednice, sa jasnom naznakom o kojim tačkama dnevnog reda se predlaže da skupština donese odluku;
- 4) materijale za sednicu.

Na sednici se može raspravljati i odlučivati o pitanjima na dnevnom redu, a o drugim pitanjima samo ako svi članovi prisustvuju sednici i ako se nijedan član tome ne protivi.

član 29

1.6. Održavanje sednice bez sazivanja

Sednica se može održati i bez sazivanja ako joj prisustvuju svi članovi društva.

član 30

1.7. Punomoćje za glasanje

Član društva ima pravo da putem pisanog punomoćja ovlasti određeno lice da u njegovo ime učestvuje u radu skupštine društva, uključujući i pravo da u njegovo ime glasa (punomoćje za glasanje).

Punomoćje iz stava 1 ovog člana mora biti overeno u skladu sa Zakonom kojim se uređuje overa potpisa.

Punomoćnik iz stava 1. ovog člana može biti svako poslovno sposobno lice.

član 31

1.8. Kvorum

Kvorum za sednicu skupštine čini obična većina od ukupnog broja glasova članova društva.

Ako se sednica skupštine nije mogla održati zbog nedostatka kvoruma, ponovo se saziva sa istim predloženim dnevnim redom najranije deset dana a najkasnije 30 dana od dana kada je sednica trebalo da bude održana (ponovljena sednica).

član 32

1.9. Način rada skupštine

Skupština može doneti poslovnik kojim bliže utvrđuje način rada i odlučivanja u skladu sa Zakonom o privrednim društvima i ovim osnivačkim aktom.

Sednicom skupštine predsedava predsednik skupštine kogeg bira skupština na prvoj sednici skupštine nakon promene pravne forme, sa mandatom od godinu dana.

član 33

1.10. Zapisnik

Svaka odluka skupštine društva unosi se u zapisnik koji vodi predsednik skupštine, odnosno zapisničar ako ga imenuje predsednik skupštine.

Predsednik skupštine je odgovoran za uredno sačinjavanje zapisnika.

Zapisnik sadrži:

- 1) mesto i dan održavanja sednice;
- 2) ime lica koje je vodilo zapisnik;
- 3) sažeti prikaz rasprave po svakoj tački dnevnog reda;
- 4) rezultat glasanja po svakoj tački dnevnog reda po kojoj je skupština odlučivala, kao i način glasanja svakog prisutnog člana društva;

5) i druge potrebne elemente.

Sastavni deo zapisnika čini spisak lica koja su učestvovala u radu sednice skupštine.

Zapisnik potpisuju predsednik skupštine i zapisničar ako je određen na odnosnoj sednici skupštine.

Ako lice koje je učestvovalo u radu sednice ima primedbe na zapisnik, lice koje vodi zapisnik će to konstatovati u zapisniku.

član 34

1.11. Većina za odlučivanje

Skupština donosi odluke običnom većinom glasova prisutnih članova koji imaju pravo glasa.

Skupština odlučuje većinom od dve trećine od ukupnog broja glasova svih članova društva o:

- 1) povećanju ili smanjenju osnovnog kapitala;
- 2) statusnim promenama i promenama pravne forme;
- 3) donošenju odluke o likvidaciji društva ili podnošenju predloga za pokretanje stečaja;
- 4) raspodeli dobiti i načinu pokrivanja gubitka;
- 5) sticanju sopstvenih udela društva.

Skupština jednoglasno odlučuje o obavezama članova na dodatne uplate, kao i o vraćanju tih uplata.

član 35

Telefonske sednice, pisano glasanje i odlučivanje bez sednice

Sednice skupštine mogu se održavati korišćenjem konferencijske veze ili druge audio i vizuelne komunikacijske opreme, tako da sva lica koja učestvuju u radu sednice mogu da međusobno istovremeno komuniciraju.

Smatra se da su lica koja na ovaj način učestvuju u radu sednice lično prisutna.

Član društva može glasati i pisanim putem, i u tom slučaju, za potrebe izračunavanja kvoruma, smatra se da taj član društva prisustvuje sednici.

Svaka odluka može se doneti i van sednice, ako je potpišu svi članovi društva sa pravom glasa po tom pitanju.

član 36

1.12. Način glasanja

Glasanje na sednici skupštine društva je javno.

član 37

1.13. Isključenje prava glasa

Član društva ne može glasati u skupštini kad se donosi odluka o:

- 1) njegovom oslobađanju od obaveza prema društvu, ili o smanjenju tih obaveza;
- 2) njegovom istupanju ili isključenju iz društva;
- 3) pokretanju ili odustajanju od spora protiv njega i angažovanju punomoćnika društva za zastupanje u tim slučajevima;
- 4) odobravanju poslova između njega i društva u skladu sa članom 66. ovog zakona;
- 5) u drugim slučajevima određenim Zakonom o privrednim društvima.

Član društva ne može glasati u skupštini ni kada se odlučuje o pitanjima iz stava 1. tač. 1, 3) i 4) ovog člana ako se odluke odnose na lica koja su povezana sa tim članom društva u smislu člana 62. Zakona o privrednim društvima.

Glasovi člana društva čije je pravo glasa isključeno ne uzimaju se u obzir prilikom utvrđivanja kvoruma za odlučivanje o pitanjima iz st. 1. i 2. ovog člana.

Prisustvo drugih lica sednici

Sednicama skupštine dužan je da prisustvuje direktor društva

član 38

2. Direktor

Društvo ima direktora koji je zakonski zastupnik društva.

Direktor se registruje u skladu sa zakonom o registraciji.

2.1. Imenovanje direktora

Direktora imenuje skupština.

Odlukom skupštine mogu se odrediti uslovi koje neko lice treba da ispunjava da bi bilo imenovano za direktora.

2.2. Razrešenje i ostavka direktora

Skupština, razrešava direktora, pri čemu je dužna da navede razloge za razrešenje.

2.3. Zastupanje

Direktor zastupa društvo prema trećim licima u skladu sa osnivačkim aktom, odlukama skupštine društva.

2.4. Zastupanje društva u sporu sa direktorom

Direktor ne može izdati punomoćje za zastupanje niti zastupati društvo u sporu u kojem je suprotna strana on ili sa njim povezano lice.

U slučaju iz prethodnog stava, punomoćje izdaje skupština.

2.5. Vođenje poslova društva

Direktor vodi poslove društva u skladu sa osnivačkim aktom i odlukama skupštine.

Direktor obavlja sve poslove koji nisu u nadležnosti skupštine.

2.6. Odgovornost za poslovne knjige, finansijske izveštaje i vođenje evidencije o odlukama skupštine

Direktor odgovara za uredno vođenje poslovnih knjiga društva.

Direktor odgovara za tačnost finansijskih izveštaja društva.

Direktor je u obavezi da vodi evidenciju o svim donetim odlukama skupštine, u koju svaki član društva može izvršiti uvid tokom radnog vremena društva.

2.7. Obaveza izveštavanja

Na obavezu direktora da izveštava skupštinu, shodno se primenjuju odredbe člana 399. Zakona o privrednim društvima.

Direktor društva je dužan da bez odlaganja obavesti svakog člana društva koji ima udeo koji predstavlja najmanje 10% osnovnog kapitala o nastalim vanrednim okolnostima koje mogu biti od značaja za stanje ili poslovanje društva.

2.8. Naknada za rad direktora

Naknadu za rad direktora reguliše se posebnim ugovorom između imenovanog direktora i skupštine društva.

član 39

Usvajanjem ovog Osnivačkog akta razrešava se dužnosti predsednika Upravnog odbora Dimitrijević Lazar iz Šida, Save Šumanovića 127, JMBG:1804954890037, kao i dosadašnji članovi Upravnog odbora društva, i to:

1. Đokić Mica iz Šida, Masarikova 68, JMBG 0312960895012,
2. Dragan Čubrilo iz Novog Sada, Balzakova 30, JMBG 2308946800025,
3. Vladimir Varmeda iz Šida, Zmaj Jovina 58, JMBG 2612955890046.

XV DEOBA DOBITI

član 40

Članovi društva učestvuju u dobi dobiti društva srazmerno svojim ulozima, u skladu sa godišnjim obračunom društva.

XVI ODGOVORNOST ZA OBAVEZE I SNOŠENJE RIZIKA

član 41

Imovinu društva čine ulogi članova društva (*osnovni kapital*).

Društvo odgovara za svoje obaveze celokupnom svojom imovinom.

Članovi ne odgovaraju za obaveze društva osim do iznosa neunetog uloga u imovinu društva.

XVII ISTUPANJE I ISKLJUČENJE ČLANA IZ DRUŠTVA

1. Istupanje člana

član 42

Član društva može istupiti iz društva iz opravdanih razloga utvrđenih Zakonom.

Opravdanost razloga ocenjuju članovi društva na sednici Skupštine.

Ako se ostali članovi društva ne saglase sa istupanjem člana iz društva, član koji istupa može protiv društva pokrenuti postupak pred nadležnim sudom.

2. Isključenje člana

član 43

Skupština društva može, većinom od ukupnog broja glasova, doneti odluku o isključenju pojedinog člana društva ako taj član ne ispuní obaveze utvrđene Zakonom i ovim ugovorom ili iz drugih opravdanih razloga utvrđenih Zakonom.

XVIII PRESTANAK DRUŠTVA

član 44

Društvo prestaje u slučajevima i po osnovima propisanim Zakonom.

XVIII PRELAZNE I ZAVRŠNE ODREDBE

član 45

Na sva pitanja koja nisu regulisana ovim Osnivačkim aktom, primenjuju se neposredno odredbe Zakona.

član 46

U slučaju bilo kakvog spora između članova društva, na osnovu ili u vezi ovog ugovora, članovi društva će nastali spor rešiti sporazumno. Za spor koji se ne može rešiti sporazumno, članovi društva prihvataju nadležnost suda prema sedištu društva.

član 47


Usvajanjem ovog Osnivačkog akta prestaju da važe dosadašnja opšta pravna akta koja imaju karakter osnivačkog akta. Sva opšta akta društva će se usaglasiti u roku od 3 meseca od dana usvajanja ovog Osnivačkog akta.

član 48

Usvajanjem ovog Osnivačkog akta Društvo je usaglasilo svoj osnivački akt u skladu sa zakonom o privrednim društvima (Sl.glasnik RS br. 36/2011).



Direktor Društva:



Davor Žderić



Република Србија
АГЕНЦИЈА ЗА ПРОСТОРНО
ПЛАНИРАЊЕ И УРБАНИЗАМ
РЕПУБЛИКЕ СРБИЈЕ



ЛИЦЕНЦА

ЗА ИЗРАДУ ПРОСТОРНОГ ПЛАНА ПОДРУЧЈА ПОСЕБНЕ НАМЕНЕ, ПРОСТОРНОГ
ПЛАНА ЈЕДИНИЦЕ ЛОКАЛНЕ САМОУПРАВЕ, ГЕНЕРАЛНОГ УРБАНИСТИЧКОГ
ПЛАНА, ПЛАНА ГЕНЕРАЛНЕ РЕГУЛАЦИЈЕ, ПЛАНА ДЕТАЉНЕ РЕГУЛАЦИЈЕ
И УРБАНИСТИЧКО-ТЕХНИЧКИХ ДОКУМЕНАТА

"ŠIDPROJEKT DOO ŠID"


Шид, Кнеза Милоша бр. 2

БРОЈ ЛИЦЕНЦЕ: 012Б02/25

ЈУН 2025, Београд

ГОДИНА И МЕСТО




мр Ђорђе Милић



„Друштво за пројектовање и инжењеринг“
ШИДПРОЈЕКТ доо ШИД
Број: 553125
Дана: 27.03. 2025. год.

Република Србија
МИНИСТАРСТВО ГРАЂЕВИНАРСТВА,
САОБРАЋАЈА И ИНФРАСТРУКТУРЕ
Број: 001135760 2025 14810 006 000 000 001
Датум: 14.03.2025.г.
Немањина 22-26, Београд

На основу члана 23. Закона о државној управи („Службени гласник РС“, бр. 79/2005, 101/2007, 95/2010, 99/2014, 47/2018 и 30/2018-др.закон), члана 25. став 1. Закона о Влади („Службени гласник РС“ бр. 55/2005, 71/2005-испр, 101/2007, 65/2008, 16/2011, 68/2012-Одлука УС, 72/2012, 7/2014-Одлука УС, 44/2014 и 30/2018 - др. закон), одлуке председника Владе Републике Србије број 119-00-00117/2024-01, од 25.11.2024. године и члана 36. став 5. Закона о планирању и изградњи („Службени гласник РС“, бр. 72/09, 81/09 – исправка, 64/10 – одлука УС, 24/11, 121/12, 42/13 – одлука УС, 50/13 – одлука УС, 98/13 – одлука УС, 132/14, 145/14, 83/18, 31/19, 37/19 – други закон, 9/20, 52/21 и 62/23), поступајући по захтеву ШИДПРОЈЕКТ ДОО ШИД из Шида, ул. Кнеза Милоша бр. 2, министар за јавна улагања, доноси:

РЕШЕЊЕ

- I „ШИДПРОЈЕКТ ДОО ШИД“, из Шида, улица Кнеза Милоша број 2, матични број: 08144486, ПИБ: 100928060, **ИСПУЊАВА УСЛОВЕ** за обављање стручних послова израде просторних и урбанистичких планова.
- II „ШИДПРОЈЕКТ ДОО ШИД“, из Шида, улица Кнеза Милоша број 2, матични број: 08144486, ПИБ: 100928060 **СЕ УПИСУЈЕ** у Регистар правних лица и предузетника за обављање послова израде просторних и урбанистичких планова.
- III **ИЗДАЈЕ СЕ** привредном субјекту именованом у ставу I диспозитива, лиценца - „Б категорија“, број лиценце: 012Б02/25 за израду просторног плана подручја посебне намене, просторног плана јединице локалне самоуправе, генералног урбанистичког плана, плана генералне регулације, плана детаљне регулације и урбанистичко-техничких докумената.
- IV Трошкове поступка у износу од 816.481,00 динара сноси „ШИДПРОЈЕКТ ДОО ШИД“.
- V Ово Решење је коначно даном достављања и важи две године од дана издавања.

Образложење

Чланом 23. Закона о државној управи („Службени гласник РС“, бр. 79/2005, 101/2007, 95/2010, 99/2014, 47/2018 и 30/2018-др.закон) прописано је да министар представља министарство, доноси прописе и решења у управним и другим појединачним стварима и одлучује о другим питањима из делокруга министарства.

Одредбом члана 25. став 1. Закона о Влади („Службени гласник РС“ бр. 55/2005, 71/2005-испр, 101/2007, 65/2008, 16/2011, 68/2012-Одлука УС, 72/2012, 7/2014-Одлука УС, 44/2014 и 30/2018 - др. закон) прописано је да овлашћења министра коме је престао мандат врши члан Владе кога председник Владе овласти.

Дана 25.11.2024. године председник Владе Републике Србије донео је Одлуку број 119-00-00117/2024-01, којом је министра за јавна улагања овластио да врши функцију министра грађевинарства, саобраћаја и инфраструктуре.

Привредни субјект „**ŠIDPROJEKT DOO ŠID**“, из Шида, улица Кнеза Милоша број 2, матични број: 08144486, ПИБ: 100928060, поднео је, дана 12.06.2024. године, Агенцији за просторно планирање и урбанизам Републике Србије, захтев за издавање лиценце за израду докумената просторног и урбанистичког планирања - „Б категорија“, а потом и допуну захтева дана 20.02.2025. године.

Чланом 36. став. 4. Закона о планирању и изградњи („Службени гласник РС“, бр. 72/09, 81/09 – исправка, 64/10 – одлука УС, 24/11, 121/12, 42/13 – одлука УС, 50/13 – одлука УС, 98/13 – одлука УС, 132/14, 145/14, 83/18, 31/19, 37/19 – други закон, 9/20, 52/21 и 62/23) прописано је да министар надлежан за послове планирања и изградње образује комисију за утврђивање испуњености услова за обављање стручних послова израде просторних и/или урбанистичких планова, а ставом 5. да министар надлежан за послове планирања и изградње доноси решење о испуњености услова за обављање стручних послова израде просторних и/или урбанистичких планова и упису у Регистар правних лица и предузетника за обављање послова израде просторних и урбанистичких планова.

Решењем број 000110356 2025 14810 006 000 012 002 од 24.01.2025. године образована је Комисија за утврђивање испуњености услова за обављање стручних послова израде просторних и урбанистичких планова (у даљем тексту: Комисија).

Комисија је на седници одржаној дана 07.03.2025. године утврдила да је подносилац захтева уз захтев приложио:

1. Фотокопију извода о регистрацији привредног субјекта Агенције за привредне регистре Републике Србије,
2. Списак запослених односно радно ангажованих лица (**32 лица**),
3. Списак лица која имају личне лиценце (**6 лица**),
4. Доказ о радном статусу за **17** запослених/радно ангажованих лица (фотокопија одговарајућег М обрасца и Уговора о раду/Уговора о радном ангажовању),
5. Фотокопију личне лиценце издате од Инжењерске коморе Србије/Решења о издавању лиценце и фотокопију Потврде о важењу лиценце за свако лице са активном личном лиценцом просторног планера, лиценцом архитекте урбанисте или лиценцом урбанисте,
6. Доказ о уплати Тарифе стварних трошкова за услуге издавања лиценци за лица која испуњавају услове за израду докумената просторног и урбанистичког планирања - „Б категорија“, и
7. Изјаву којом се подносилац захтева изричито изјашњава да ли ће сам прибавити податке о чињеницама о којима се води службена евиденција.

На основу достављене документације и увидом у јавно доступне податке Комисија је утврдила да је:

1. „**ŠIDPROJEKT DOO ŠID**“, из Шида, улица Кнеза Милоша број 2, уписан у регистар привредних субјеката Агенције за привредне регистре Републике Србије, матични број: 08144486, ПИБ: 100928060, шифра и назив делатности: 7112- Инжењерске делатности и техничко саветовање;
2. Код подносиоца захтева запослено и радно ангажовано:
 - **17 лица са стеченим високим образовањем** на нивоу еквивалентном академским студијама, односно струковним студијама обима од најмање 300 ESPB, **одговарајуће струке** (инжењери архитектуре, грађевинарства, шумарства и дипломирани просторни планер), и
 - **6 лица са личном лиценцом**, од којих **1 лице** са активном лиценцом просторног планера ознаке **ПП 01-01** и активном лиценцом одговорног урбанисте ознаке **УП 02**, **1 лице** са активном лиценцом одговорног урбанисте ознаке **УП 02**, **2 лица** са активном лиценцом одговорног урбанисте ознаке **УП 02-02** и **2 лица** са активном лиценцом архитекте урбанисте ознаке **УП 02** ;

3. Подносилац захтева извршио уплату износа од **816.481,00 динара (РСД)** на рачун Агенције за просторно планирање и урбанизам Републике Србије, а у складу са Одлуком о утврђивању Тарифе стварних трошкова за услуге издавања лиценци за лица која испуњавају услове за израду докумената просторног и урбанистичког планирања број 3475/2024-01 од 17.09.2024. године, на коју је Влада Републике Србије дала сагласност Решењем 05 број 350-9984/2024 од 24.10.2024. године и која је ступила на снагу објављивањем у „Службеном гласнику РС“ број 88/2024 од 07.11.2024. године.

Налазећи да је подносилац захтева поднео сву потребну документацију и доказе предвиђене одредбама Закона о планирању и изградњи и одредбама Правилника о критеријумима за израду докумената просторног и урбанистичког планирања, врстама лиценци за правна лица, као и начину и поступку издавања и одузимања лиценци („Службени гласник РС“, бр. 37/2024), Комисија је на основу увида, анализе и провере истих сачинила налаз у коме је констатовала да су испуњени услови за издавање лиценце и предложила доношење Решења о испуњености услова за обављање стручних послова израде просторних и/или урбанистичких планова и издавање лиценце - „Б категорија“ подносиоцу захтева „**ŠIDPROJEKT DOO ŠID**“, из Шида, улица Кнеза Милоша број 2, матични број: 08144486, ПИБ: 100928060.

На основу достављеног налаза Комисије и свега напред наведеног, одлучено је као у диспозитиву.

Упутство о правном средству: Ово решење је коначно у управном поступку и против њега се не може изјавити жалба, али се може покренути управни спор тужбом код Управног суда Србије у року од 30 дана од дана достављања.

По Одлуци председника Владе
да врши овлашћења министра
грађевинарства, саобраћаја и
инфраструктуре
Број 119-00-00117/2024-01
од 25.11.2024. године

МИНИСТАР ЗА ЈАВНА УЛАГАЊА



Достављено:

- подносиоцу захтева;
- Агенцији за просторно планирање и урбанизам Републике Србије;
- надлежној инспекцији;
- архиви.

РЕШЕЊЕ О ОДРЕЂИВАЊУ ОДГОВОРНОГ УРБАНИСТЕ

На основу Закона о планирању и изградњи ("Службени гласник РС", бр. 72/2009, 81/2009, 64/2010, 24/2011, 121/2012, 42/2013, 50/2013, 98/2013, 132/2014, 145/2014, 83/2018, 31/2019, 37/2019-др. Закон, 9/2020, 52/2021 и 62/2023) и одредби Правилника о садржини, начину и поступку израде докумената просторног и урбанистичког планирања ("Службени гласник РС", бр. 32/2019 и 47/2025) као:

ОДГОВОРНИ УРБАНИСТА

за израду **Урбанистичког пројекта за утврђивање јавног интереса, са урбанистичко-архитектонском разрадом локације за саобраћајно прикључење индустријске зоне и пунктова за одржавање државних путева у КО Љиг**, одређује се:

Ивана Рудић, дипл.инж.арх.
Лиценца Икс бр. **200 1419 13**

Обрађивач:
Одговорно лице/заступник:

«ШИДПРОЈЕКТ» ДОО,
Сања Спасојевић, дипл.инж.арх.

Печат:

Потпис:



Број документације:

55/24

Место и датум:

Шид, јун 2025. године

ИЗЈАВА ОДГОВОРНОГ УРБАНИСТЕ

Одговорни урбаниста за израду Урбанистичког пројекта за утврђивање јавног интереса, са урбанистичко-архитектонском разрадом локације за саобраћајно прикључење индустријске зоне и пунктова за одржавање државних путева у КО Љиг

Ивана Рудић, дипл.инж.арх.

ИЗЈАВЉУЈЕМ

- да је пројекат израђен у складу са Законом о планирању и изградњи, прописима, стандардима и нормативима из области изградње објеката и правилима струке;
- да је пројекат израђен у складу са важећом планском документацијом;
- да су при изради пројекта поштоване све прописане и утврђене мере и препоруке за испуњење основних захтева за објекат и да је пројекат израђен у складу са мерама и препорукама којима се доказује испуњеност основних захтева.

Одговорни урбаниста: Ивана Рудић, дипл.инж.арх.


Број лиценце: Лиц.Икс бр 200 1419 13

Лични печат: Потпис:



Број документације: 55/24

Место и датум: Шид, септембар 2025. године



ИНЖЕЊЕРСКА КОМОРА СРБИЈЕ

ЛИЦЕНЦА

ОДГОВОРНОГ УРБАНИСТЕ

На основу Закона о планирању и изградњи и
Статута Инжењерске коморе Србије

УПРАВНИ ОДБОР ИНЖЕЊЕРСКЕ КОМОРЕ СРБИЈЕ
утврђује да је

Ивана Д. Рудић

дипломирани инжењер архитектуре
ЛИБ 10581073086

одговорни урбаниста

за руковођење изработом урбанистичких планова и урбанистичких пројеката

Број лиценце

200 1419 13



У Београду,
26. децембра 2013. године

ПРЕДСЕДНИК КОМОРЕ

Милован Главоњић
дипл. инж. ел.

Број: 02-12/2025-10879
Београд, 09.05.2025. године



На основу члана 14. Статута Инжењерске коморе Србије ("СГ РС", бр. 36/19)
Инжењерска комора Србије издаје

ПОТВРДУ

Којом се потврђује да је Ивана Д. Рудић, дипл. инж. арх. лиценца број

200 1419 13

**Одговорни урбаниста за руковођење изработом урбанистичких планова
и урбанистичких пројеката**

на дан издавања ове потврде члан Инжењерске коморе Србије, измирио обавезу
плаћања чланарине Комори за текућу годину, односно до 20.05.2026. године, као
и да му није изречена мера пред Судом части Инжењерске коморе Србије

За председника Инжењерске коморе Србије
По Одлуци Управног одбора
број: 01-634/1-4. од 11.04.2025. године,
овлашћено лице да привремено представља и заступа
Инжењерску комору Србије



**Председник Управног одбора
Инжењерске коморе Србије**

Вељко Бојовић, дипл.пр.планер

Б. ТЕКСТУАЛНА ДОКУМЕНТАЦИЈА

На основу члана 60-63а. Закона о планирању и изградњи („Службени гласник РС“, број 72/2009, 81/2009-исправка, 64/2010-одлука УС, 24/2011, 121/2012, 42/2013-одлука УС, 50/2013-одлука УС, 54/2013-решење УС, 98/2013-одлука УС, 132/2014, 145/2014, 83/2018, 31/2019, 37/2019-др.закон, 9/2020, 52/2021 и 62/2023), члан 76, 77 и 85.-95. Правилника о садржини, начину и поступку израде докумената просторног и урбанистичког планирања („Службени гласник РС“, број 32/2019 и 47/2025), израђује се:

УРБАНИСТИЧКИ ПРОЈЕКАТ ЗА УТВРЂИВАЊЕ ЈАВНОГ ИНТЕРЕСА, СА УРБАНИСТИЧКО-АРХИТЕКТОНСКОМ РАЗРАДОМ ЛОКАЦИЈЕ ЗА САОБРАЋАЈНО ПРИКЉУЧЕЊЕ ИНДУСТРИЈСКЕ ЗОНЕ И ПУНКТОВА ЗА ОДРЖАВАЊЕ ДРЖАВНИХ ПУТЕВА У КО ЉИГ

УВОД

Урбанистички пројекат израђује на захтев инвеститора за потребе саобраћајног прикључења индустријске зоне и изградње приступне саобраћајнице (везног пута) за саобраћајно прикључење пунктова за одржавање државних путева (базе „Љиг1“ и базе „Љиг2“).

Последњим Изменама и допунама Просторног плана посебне намене инфраструктурног коридора Београд-Јужни Јадран, деоница Београд-Пожега дефинисана су правила уређења и грађења, ситуациони елементи, планиране су грађевинске парцеле јавне намене за базе за одржавање државних путева. Приликом израде техничке документације за заједнички саобраћајни прикључак база „Љиг1“ и „Љиг2“ показало се да заједнички прикључак излази изван дефинисаног обухвата детаљне разраде. Предложеним саобраћајним решењем омогућује се једноставнији приступ лицима која ће радити на базама и која долазе из околних насеља. Геометрија прикључка се планира тако да задовољи безбедно мимоилажење два камиона са комплетном опремом за зимско одржавање, без било каквог застоја.

Обухват урбанистичког пројекта се већим делом налази у оквиру петље Љиг, односно у обухвату је већим делом земљиште које је експроприсано за потребе изградње аутопута. Петља Љиг се налази на стационажи km 75+390 ДП IА реда број 2.

Урбанистички пројекат се ради и за потребе утврђивања јавног интереса, у складу са чланом 60. и 61. Закона у планирању и изградњи. За делове кат. парц. бр. 31701/6, 31701/13, 31701/15, 51235/2, 51236/1, 51236/2 КО Љиг, које су у приватном власништву, се овим урбанистичким пројектом утврђује јавни интерес у циљу формирања парцеле за кружну раскрсницу.

Наручилац израде предметног урбанистичког пројекта је Општинска управа општине Љиг, ул. Карађорђева бр.7, Љиг.

Циљ израде Урбанистичког пројекта дефинисање услова за изградњу четворокраке кружне раскрснице у циљу побољшања укрсног места и бољег саобраћајног повезивања индустријске

зоне као и редефинисање трасе везног пута због потребе да се изађе из парцеле која је дефинисана Просторним планом посебне намене инфраструктурног коридора Београд-Јужни Јадран, деоница Београд-Пожега. Изградњом кружне раскрснице у значајној мери се побољшава прегледност и безбедност саобраћаја. Из истог разлога у ПППН ИК је планиран везни пут за повезивање путних база (пункт Љиг 1 и Љиг 2) како би се смањио број конфликтних места, односно саобраћајних прикључења на додатну деоницу петље Љиг.

Код површинских раскрсница са пресецањем саобраћајних струја јављају се конфликтне тачке (тј. пресецање) док се код раскрсница са кружним током сви маневри одвијају као уливање, изливање или преплитање.

У одвијању саобраћаја на раскрсници стварају се места угрожене безбедности и смењене проточности. То су, пре свега, места пресецања саобраћајних струја на којима постоји могућност судара са великом конфликтном енергијом. Исто тако, на местима уливања и изливања јављају се тачке сукобљавања саобраћајних струја. Но, за разлику од пресецања, код кружних раскрсница се најчешће ради о колизијама без тежих последица. Маневар преплитања подразумева да се уливање и изливање одвија на дужој деоници при чему се возила крећу у истом смеру што је карактеристично за раскрснице са кружним током за шта је неопходно обезбедити довољну дужину између суседних улива и излива.

Код раскрсница са пресецањем саобраћајних струја основни проблем представљају лева скретања која немају континуалну физичку линију вођења (тј. ивичњак или ивица коловоза) тако да пресечене тачке формирају површину, односно, њихов положај зависи од избора путање сваког возача. Формирањем издвојених острва на споредном и главном правцу возачи су принуђени да се крећу по, условно речено, истој путањи.

Код раскрсница са кружним током подручја улива и излива се проширују уз физичко раздвајање смерова и обликовање ивица чиме се постиже низ позитивних ефеката као што су нпр. спречавање погрешног маневра, смањење брзина у приступној зони раскрснице, стварање физичке заштите пешака и бициклиста, фиксирање колизионих тачака излива или улива, смањење угла евентуалног конфликта возила.

1. ПРАВНИ И ПЛАНСКИ ОСНОВ

1.1.ПРАВНИ ОСНОВ

Правни основ за израду Урбанистичког пројекта је:

- Закон о планирању и изградњи („Службени гласник РС“ бр. 72/09, 81/09 – исправка, 64/10 – Одлука УС, 24/11, 121/12, 42/13 – Одлука УС, 50/13 – Одлука УС, 98/13 – Одлука УС, 132/14, 145/14, 83/2018, 31/2019, 37/2019-др.закон, 9/2020, 52/2021 и 62/2023);
- Правилник о садржини, начину и поступку израде просторног и урбанистичког планирања ("Сл. гласник РС", бр.32/2019 и 47/2025);
- Правилник о општим правилима за парцелацију, регулацију и изградњу ("сл. Гласник РС", бр.22/2015);
- Уредба о категоризацији државних путева („Службени гласник РС“, број 87/2023, 24/2024, 90/2024 и 28/2025).
- Закон о путевима („Сл. гл. РС", бр. 41/2018, 95/2018 – др.закон, 92/2023– др.закон);
- Закон о безбедности саобраћаја на путевима („Службени гласник РС“, бр. 41/2009, 53/2010, 101/2011, 32/2013 – одлука УС, 55/2014, 96/2015 – др.закон, 9/2016 – одлука

УС, 24/2018, 41/2018, 41/2018 – др.закон, 87/2018, 23/2019, 128/2020- др.закон, 76/2023 и 19/2025);

- Закон о експропријацији („Службени гласник РС“, бр. 53/1995, „Службени лист СРЈ“, број 16/2001-СУС и „Службени гласник РС“, бр. 20/2009, 55/2013-УС и 106/2016-аутентично тумачење);
- Закон о водама („Службени гласник РС“, бр. 30/2010, 93/2012, 101/2016, 95/2018 и 95/2018 – др.закон);

1.2.ПЛАНСКИ ОСНОВ

- Просторни план подручја посебне намене инфраструктурног коридора Београд-Јужни Јадран, деоница Београд-Пожега („Службени гласник РС“, бр. 37/2006, 31/2010 и 126/2021);
- План детаљне регулације „Индустријска зона – ПДР 5“ у Љигу („Службени гласник општине Љиг“, бр. 5/2015).

1.2.1. ИЗВОД ИЗ ПРОСТОРНОГ ПЛАНА ПОДРУЧЈА ПОСЕБНЕ НАМЕНЕ ИНФРАСТРУКТУРНОГ КОРИДОРА БЕОГРАД-ЈУЖНИ ЈАДРАН, ДЕОНИЦА БЕОГРАД-ПОЖЕГА, („Службени гласник РС“, бр. 37/06, 31/10 и 126/21)

Према ПППН ИК Београд-Јужни Јадран, део предметне локације се налази у границама плана за који је урађена детаљна разрада, спровођење плана општина Љиг, База за одржавање аутопута Е-763 и База за одржавање осталих ДП I и II реда.

4.2. Смернице за спровођење плана

Просторни план представља основ за директно спровођење издавањем информације о локацији, локацијских услова, израду техничке документације, формирање грађевинских парцела јавних намена, прибављање дозвола, односно стварање услова за изградњу база за одржавање пута, у складу са Законом о планирању и изградњи.

Све врсте планираних интервенција дефинисаних Просторним планом извести у складу са правилима уређења и грађења утврђеним Просторним планом, уз обавезну сарадњу са имаоцима јавних овлашћења.

Просторни план ће се за посебну намену база за одржавање аутопута спроводити локацијским условима које издаје надлежно министарство, на основу правила уређења и грађења и детаљних карата у размери 1:2.500 утврђених Просторним планом (графички прилози 5.1. и 5.2.).

За потребе инфраструктурних коридора и објеката и других јавних радова, у случајевима у којима се на основу техничке документације покаже потреба да се изађе из дефинисаног коридора аутопута, могућа је израда урбанистичког пројекта, у складу са чл. 60. и 61. Закона о планирању и изградњи.

База „Љиг 1“ у петљи "Љиг", на оквирној стационажи km 75+390, десно. База је у функцији одржавања аутопута 1А реда број 2 (Е-763).

За ову базу је урађен пројекат препарцелације, али је решење модификовано због саобраћајног повезивања и јединственог прикључка на јавни пут.

С обзиром на позиције база Љиг 1" и Љиг 2" у односу на наплатио место („Љиг" са изведеним прикључком који је од наплате ка аутопуту, „Љиг 2" са предлогом прикључка на прилазу

наплатном платоу, из смера државног пута) планира се заједнички прикључак изван зоне наплате. На тај начин би се избегла два прикључења на кратком растојању, испред и иза наплатног места и са становишта безбедности створили би се повољнији услови у саобраћајном функционисању.

Површина парцеле базе за одржавање је 1,65 ha.

Услови за формирање грађевинске парцеле

На основу правила уређења и грађења и услова датих у Просторном плану, као и ситуационих елемената, формираће се грађевинске парцеле планиране јавне намене за базу за одржавање.

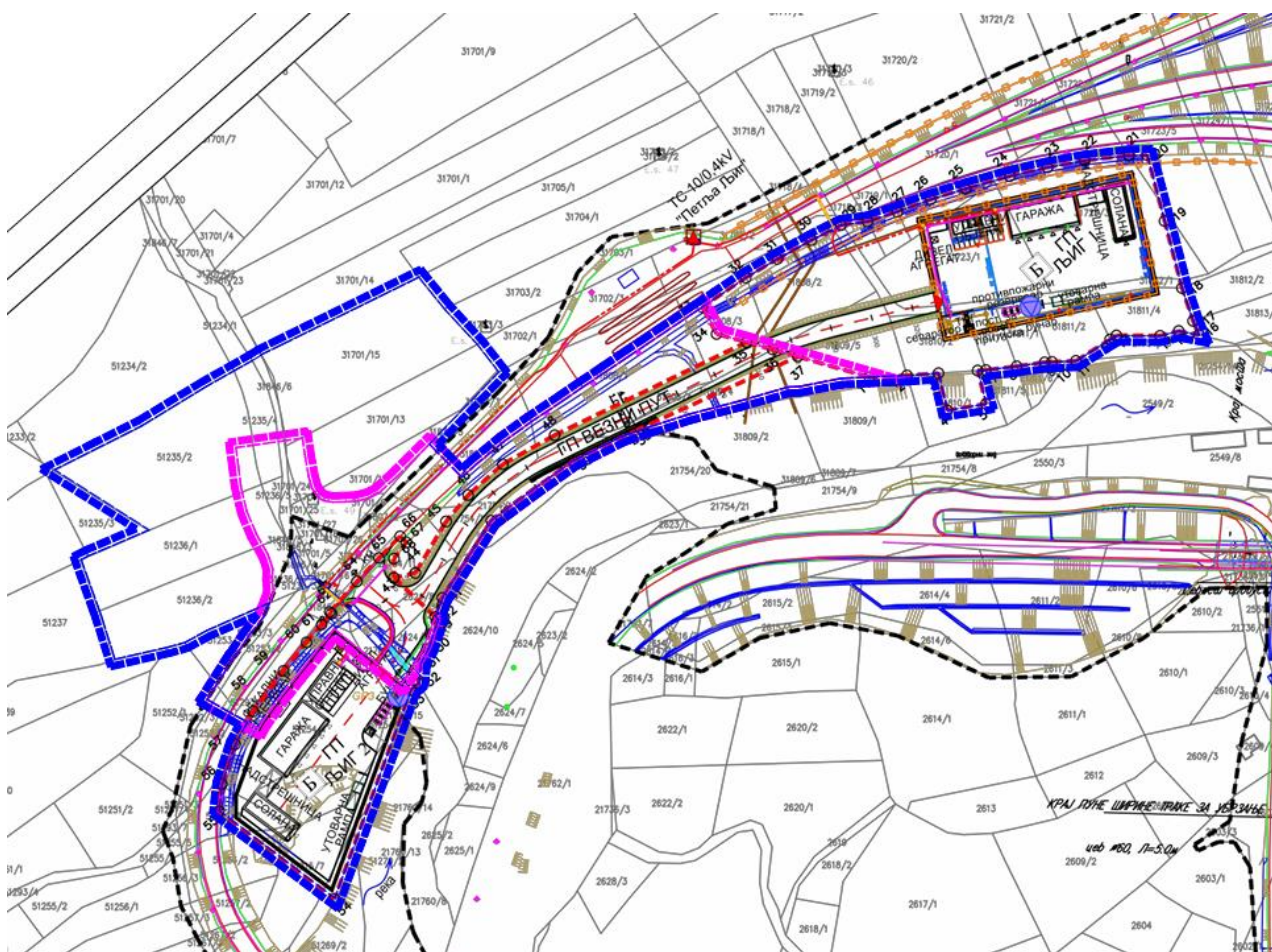
У овом случају се база налази у оквиру петље Љиг и већ на земљишту које је експроприсано за потребе изградње аутопута.

База „Љиг 2“, у петљи "Љиг", на оквирној стационажи km 75+390, десно. База је у функцији одржавања државних путева IБ и II реда.

База "Љиг 2" планирана је за одржавање државних путева I и II реда са планираним прикључком на прилазу наплатном платоу, из смера државног пута као заједнички прикључак изван зоне наплате.

Услови за формирање грађевинске парцеле На основу правила уређења и грађења и услова датих у Просторном плану, као и ситуационих елемената, формираће се грађевинске парцеле планиране јавне намене за базу за одржавање.

У овом случају се база налази у оквиру петље "Љиг" и већ је у земљишту које је експроприсано за потребе изградње аутопута.



1.2.2. ИЗВОД ИЗ ПЛАНА ДЕТАЉНЕ РЕГУЛАЦИЈЕ „Индустријска зона – ПДР 5“ у Љигу („Службени гласник општине Љиг”, бр. 5/2015)

На основу План детаљне регулације „ПДР5” у Љигу („Службени гласник Општине Љиг”, бр. 5/2015), односно плана намена површина са поделом грађевинског земљишта на јавно и остало, део парцела се налази у заштитној зони ауто, део у будућој саобраћајници, део припада индустријској зони.

Површине јавне намене обухватају: земљиште у коридору постојећих улица, делове парцела у обухвату површина остале намене који се планирају припојити постојећим улицама за које је планирана корекција регулације, парцеле и делове парцела за отварање продора новопланираних улица, земљиште у функцији уређеног и заштитног зеленила и земљиште у оквиру зоне комуналних функција (трафостанице, истурени претплатнички степен).

Планом су дати аналитичко геодетски елементи за обележавање површина у функцији саобраћаја (коловози, тротоари, бициклистичко рекреативна стаза) у чији обухват улази и уређено зеленило, површина јавне намене у оквиру зоне комуналних функција (трафостанице), док су површине јавне намене у оквиру заштитног зеленила одређене површином јавне намене у функцији аутопута, планираном саобраћајницом Улицом Новом 5 и постојећим границама катастарских парцела у оквиру зоне заштитног зеленила.

Разграничење површина јавне намене од површина остале намене извршено је утврђивањем граница површина јавне намене. Границе одређују регулационе линије улица, а дефинисане су графичким прилогом.

За површине јавне намене одређују се:

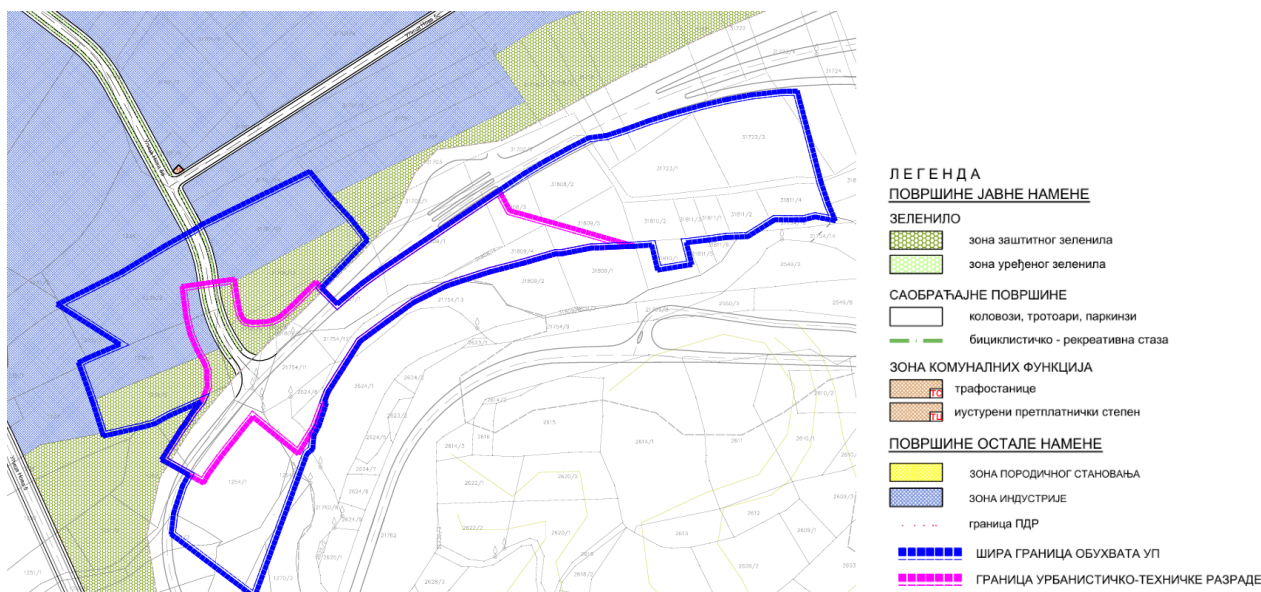
- зона уређеног зеленила
- зона заштитног зеленила
- саобраћајне површине: коловози, тротоари, бициклистичко-рекреативна стаза
- зона комуналних функција: трафостанице, истурени претплатнички степен.

Површине остале намене обухватају све површине у оквиру граница плана које нису површине јавне намене и то:

- зону породичног становања
- зону индустрије

У зони П2, која се налази на ободу насеља, у близини планиране петље аутопута, планирано је обављање делатности које се према нивоу еколошког оптерећења не могу планирати у близини зона намењених становању. То су површине за индустрију у којима се планира присуство лаке, чисте индустријске производње и других садржаја намењених развоју привредне делатности, међу које спадају: привредни објекти малих и средњих предузећа, производно занатство, прехранбена индустрија, текстилна индустрија, складишта, робно-дистрибутивни центри, сервисне зоне и слично. На овим површинама се могу наћи и објекти компатибилне намене са претежном као што су објекти пословних, комерцијалних и услужних делатности. За површине ове намене које се разрађују плановима детаљне регулације (ПДР 5) важе следећа правила:

Минимална површина парцеле на којој је дозвољена изградња слободностојећег објекта у оквиру ове намене може бити 5000m². Максимални индекс заузетости парцеле је 0,6, док је максимални индекс изграђености парцеле је 1,5. Максимална спратност објеката је П+О до П+Пот. Паркирање је планирано у оквиру парцеле. Приликом реконструкције постојећих и изградње нових комплекса обавезна је примена свих техничко-технолошких, урбанистичких и организационих мера заштите животне средине, што подразумева израде елабората процене утицаја на животну средину за све пројекте који могу имати значајне утицаје на животну средину. Поменути процедуру спровести за све пројекте који су одређени Законом о процени утицаја на животну средину ("Сл. Гласник РС" бр.94/2024) и у складу са истим.



2. ОБУХВАТ УРБАНИСТИЧКОГ ПРОЈЕКТА

Урбанистичким пројектом дефинисана је граница обухвата сагледавања која обухвата парцелу ГП ЉИГ 1, ГП ЉИГ 2 И ГП ВЕЗНИ ПУТ према ПППН ИК, парцеле у оквиру петље Љиг према ПППН ИК и целе парцеле бр 31701/6, 31701/13, 31701/15, 51235/2, 51236/1, 51236/2 КО Љиг од којих се за делове парцела утврђује јавни интерес за изградњу кружне раскрснице, као и парцеле и делови парцела који су ПДР Индустријске зоне 5 у Љигу планирани за изградњу саобраћајнице.

У оквиру обухвата сагледавања налазе се целе катастарске парцеле 2624/11, 2624/12, 2624/13, 2624/14, 21754/12, 21754/13, 21754/23, 21754/24, 31701/5, 31701/16, 31701/18, 31701/24, 31701/25, 31701/26, 31701/27, 31807/2, 31808/4, 31809/4, 31832/4, 31846/3, 31846/4, 31846/5, 31846/9, 31846/10, 51253/2, 51236/3, 51236/4, 51236/5, 51253/3, 31701/6, 31701/13, 31701/15, 31701/17, 31701/19, 31846/6, 51235/4, 51235/2, 51236/1, 51236/2, 51254/4, 31809/5, 31809/9, 31810/2, 31811/3, 31811/1, 31811/2, 31811/4, 31723/1, 31723/7, 31720/4, 31719/4, 31718/5 и 31808/5 и делови парцела 31846/1, 51253/1, 51252/3, 51252/2, 51255/6, 51255/7, 51256/5, 51269/4, 51315/10, 51270/2, 51293/6, 51254/3, 51254/2, 21760/15, 21760/13, 21760/16, 21760/17, 2624/10, 31832/3, 31807/1, 31808/1, 31808/2, 31808/3, 31832/1, 31718/3, 31719/1, 31720/1, 31723/8, 31723/3, 31810/1, 31832/6, 31723/5 и 51269/3 КО Љиг.

У граници обухвата Урбанистичког пројекта који је предмет урбанистичке разраде налазе се целе катастарске парцеле 2624/11, 2624/12, 2624/13, 2624/14, 21754/12, 21754/13, 21754/23, 21754/24, 31701/5, 31701/16, 31701/18, 31701/24, 31701/25, 31701/26, 31701/27, 31807/2, 31808/4, 31809/4, 31832/4, 31846/3, 31846/4, 31846/5, 31846/9, 31846/10, 51253/2, 51236/3, 51236/4, 51236/5 и 51253/3 и делови катастарских парцела 21760/16, 31701/6, 31701/13, 31701/15, 31701/17, 31701/19, 31807/1, 31808/1, 31808/3, 31832/3, 31846/1, 31846/6, 51235/2, 51235/4, 51236/1, 51236/2, 51252/2, 51252/3, 51253/1, 51254/3, 51254/4, 51293/6 и 31809/5. Делови парцела 31701/6, 31701/13, 31701/15 51235/2, 51236/1, 51236/2 који се налазе у граници обухвата Урбанистичког пројекта се одређују за површину јавне намене – саобраћајна површина за изградњу кружне раскрснице и везног пута за прикључење пункта Љиг 1 и пункта Љиг 2.

Обухват сагледавања и граница обухвата Урбанистичког пројекта приказани су у графичким прилозима. Површина обухвата сагледавања износи 5,38 ha, а граница обухвата Урбанистичког пројекта износи 1.49 ha (14940 m²). Обухват урбанистичког пројекта је дефинисан преломним тачкама.

Табела 1: Координате преломних тачака обухвата сагледавања

Бр. Тач.	координате		Бр. Тач.	координате		Бр. Тач.	координате	
	Y	X		Y	X		Y	X
1	7440286.34	4898707.35	34	7440631.53	4898808.85	67	7440460.95	4898831.76
2	7440279.56	4898698.77	35	7440627.53	4898824.78	68	7440449.76	4898824.28
3	7440273.66	4898689.78	36	7440631.48	4898825.05	69	7440438.78	4898816.94
4	7440271.76	4898687.42	37	7440646.16	4898826.81	70	7440428.63	4898810.04
5	7440259.38	4898667.95	38	7440659.52	4898828.71	71	7440414.04	4898800.32
6	7440278.65	4898657.15	39	7440662.98	4898828.86	72	7440401.44	4898791.28
7	7440272.92	4898646.82	40	7440674.51	4898829.38	73	7440387.60	4898779.92
8	7440266.71	4898628.02	41	7440690.80	4898839.61	74	7440381.03	4898774.04
9	7440265.18	4898614.89	42	7440693.73	4898841.45	75	7440365.63	4898789.71
10	7440320.37	4898573.21	43	7440714.62	4898841.30	76	7440398.80	4898824.09
11	7440356.85	4898672.65	44	7440723.55	4898843.55	77	7440398.20	4898824.87
12	7440360.65	4898675.91	45	7440733.16	4898841.72	78	7440388.46	4898837.31

Урбанистички пројекат за утврђивање јавног интереса, са урбанистичко-архитектонском разрадом локације за саобраћајно прикључење индустријске зоне и пунктова за одржавање државних путева у КО Љиг

13	7440361.42	4898685.03	46	7440730.39	4898848.37	79	7440372.98	4898854.05
14	7440365.25	4898692.35	47	7440725.08	4898864.03	80	7440360.55	4898869.29
15	7440369.86	4898706.28	48	7440716.80	4898896.03	81	7440294.59	4898836.89
16	7440368.48	4898707.59	49	7440708.48	4898927.44	82	7440285.45	4898832.40
17	7440371.92	4898716.69	50	7440699.82	4898927.24	83	7440280.96	4898829.56
18	7440385.40	4898737.94	51	7440678.61	4898924.88	84	7440272.49	4898824.79
19	7440395.26	4898753.48	52	7440660.87	4898921.59	85	7440259.34	4898817.41
20	7440415.54	4898768.43	53	7440642.89	4898917.42	86	7440227.94	4898798.35
21	7440434.43	4898781.92	54	7440621.72	4898911.49	87	7440207.20	4898787.93
22	7440457.85	4898793.65	55	7440605.12	4898906.37	88	7440186.46	4898777.52
23	7440470.85	4898798.01	56	7440589.13	4898900.53	89	7440231.64	4898748.84
24	7440489.51	4898803.99	57	7440574.89	4898895.84	90	7440202.83	4898736.53
25	7440513.71	4898810.27	58	7440562.23	4898894.17	91	7440199.26	4898734.74
26	7440536.85	4898816.94	59	7440548.12	4898886.99	92	7440207.98	4898710.44
27	7440542.58	4898817.23	60	7440531.94	4898878.09	93	7440208.86	4898707.99
28	7440562.45	4898821.11	61	7440516.82	4898869.17	94	7440215.41	4898687.23
29	7440575.22	4898821.67	62	7440503.25	4898860.04	95	7440241.05	4898693.06
30	7440575.83	4898821.70	63	7440496.15	4898855.29	96	7440248.92	4898695.26
31	7440593.81	4898822.49	64	7440491.01	4898851.85	97	7440259.26	4898700.94
32	7440608.80	4898823.51	65	7440478.03	4898843.17	98	7440289.22	4898714.09
33	7440612.97	4898805.85	66	7440469.12	4898837.22			

Напомена: У даљој изради пројектно-техничке документације могућа су одступања координата тачака које су дефинисане овим урбанистичким пројектом. Дефинитивне вредности координата дефинисаће се израдом пројекта парцелације и препарцелације са пројектом геодетског обележавања.

Табела 2: Координате преломних тачака границе обухвата урбанистичког пројекта

Бр. Тач.	координате		Бр. Тач.	координате		Бр. Тач.	координате	
	Y	X		Y	X		Y	X
1	7440286.34	4898707.35	26	7440489.51	4898803.99	51	7440341.31	4898766.41
2	7440279.56	4898698.77	27	7440513.71	4898810.27	52	7440336.64	4898764.04
3	7440273.66	4898689.78	28	7440536.85	4898816.94	53	7440331.15	4898762.57
4	7440271.76	4898687.42	29	7440542.58	4898817.23	54	7440325.78	4898762.27
5	7440259.38	4898667.95	30	7440562.45	4898821.11	55	7440319.65	4898762.04
6	7440278.65	4898657.15	31	7440575.22	4898821.67	56	7440315.32	4898762.78
7	7440284.01	4898654.14	32	7440575.83	4898821.70	57	7440313.82	4898763.46
8	7440285.82	4898657.40	33	7440541.62	4898831.53	58	7440311.70	4898765.32
9	7440294.73	4898669.80	34	7440517.09	4898838.43	59	7440309.48	4898768.59
10	7440302.65	4898679.80	35	7440502.87	4898842.33	60	7440307.79	4898774.60
11	7440306.21	4898684.15	36	7440496.00	4898855.19	61	7440306.26	4898783.50
12	7440310.85	4898690.14	37	7440491.01	4898851.85	62	7440304.90	4898792.62
13	7440316.04	4898696.34	38	7440478.03	4898843.17	63	7440273.12	4898788.07
14	7440320.09	4898701.63	39	7440469.12	4898837.22	64	7440274.34	4898778.96
15	7440352.37	4898675.45	40	7440460.95	4898831.76	65	7440275.51	4898769.50
16	7440359.32	4898686.49	41	7440449.76	4898824.28	66	7440278.38	4898757.54
17	7440362.27	4898691.18	42	7440438.78	4898816.94	67	7440282.98	4898746.76
18	7440368.48	4898707.59	43	7440428.63	4898810.04	68	7440288.10	4898737.71
19	7440371.92	4898716.69	44	7440414.04	4898800.32	69	7440289.08	4898735.31
20	7440385.40	4898737.94	45	7440401.44	4898791.28	70	7440290.78	4898730.10
21	7440395.26	4898753.48	46	7440387.60	4898779.92	71	7440290.44	4898725.46
22	7440415.54	4898768.43	47	7440381.03	4898774.04	72	7440291.04	4898719.14
23	7440434.43	4898781.92	48	7440365.63	4898789.71	73	7440289.22	4898714.09
24	7440457.85	4898793.65	49	7440356.87	4898781.04			
25	7440470.85	4898798.01	50	7440349.89	4898774.13			

Напомена: У даљој изради пројектно-техничке документације могућа су одступања координата тачака које су дефинисане овим урбанистичким пројектом. Дефинитивне вредности координата дефинисаће се израдом пројекта парцелације и препарцелације са пројектом геодетског обележавања.

Табела 3: Подаци о парцелама у обухвату урбанистичког пројекта:

Број парцеле	Улица / Потес	Начин коришћења	Врста земљишта	Облик својине	Власник / Корисник
2624/11	ЉИГ	Остало природно земљиште	Земљиште у грађевинском подручју	Јавна својина	РЕПУБЛИКА СРБИЈА
2624/12	ЉИГ	Остало природно неплодно земљиште	Земљиште у грађевинском подручју	Јавна својина	РЕПУБЛИКА СРБИЈА
2624/13	ЉИГ	Њива 3. класе	Земљиште у грађевинском подручју	Државна РС	ЈАВНО ПРЕДУЗЕЋЕ "ПУТЕВИ СРБИЈЕ"
2624/14	ЉИГ	Њива 3. класе	Земљиште у грађевинском подручју	Државна РС	ЈАВНО ПРЕДУЗЕЋЕ "ПУТЕВИ СРБИЈЕ"
21754/12	ЉИГ	Њива 2. класе	Земљиште у грађевинском подручју	Јавна својина	РЕПУБЛИКА СРБИЈА
21754/13	ЉИГ	Остало природно неплодно земљиште	Земљиште у грађевинском подручју	Јавна својина	РЕПУБЛИКА СРБИЈА
21754/23	ЉИГ	Њива 3. класе	Земљиште у грађевинском подручју	Државна РС	ЈАВНО ПРЕДУЗЕЋЕ "ПУТЕВИ СРБИЈЕ"
21754/24	ЉИГ	Њива 3. класе	Земљиште у грађевинском подручју	Државна РС	ЈАВНО ПРЕДУЗЕЋЕ "ПУТЕВИ СРБИЈЕ"
31701/5	ГОРЊИ ПОТЕС	Њива 1. класе	Земљиште у грађевинском подручју	Државна РС	ЈАВНО ПРЕДУЗЕЋЕ "ПУТЕВИ СРБИЈЕ"- право коришћења РЕПУБЛИКА СРБИЈА
31701/16	ГОРЊИ ПОТЕС	Њива 1. класе	Земљиште у грађевинском подручју	Државна РС	ЈАВНО ПРЕДУЗЕЋЕ "ПУТЕВИ СРБИЈЕ"- право коришћења РЕПУБЛИКА СРБИЈА
31701/18	ГОРЊИ ПОТЕС	Њива 1. класе	Земљиште у грађевинском подручју	Државна РС	ЈАВНО ПРЕДУЗЕЋЕ "ПУТЕВИ СРБИЈЕ"- право коришћења РЕПУБЛИКА СРБИЈА
31701/24	ГОРЊИ ПОТЕС	Њива 1. класе	Земљиште у грађевинском подручју	Јавна својина	ОПШТИНА ЉИГ
31701/25	ГОРЊИ ПОТЕС	Њива 1. класе	Земљиште у грађевинском подручју	Јавна својина	ОПШТИНА ЉИГ
31701/26	ГОРЊИ ПОТЕС	Њива 1. класе	Земљиште у грађевинском подручју	Државна РС	ЈАВНО ПРЕДУЗЕЋЕ "ПУТЕВИ СРБИЈЕ"- право коришћења РЕПУБЛИКА СРБИЈА

Урбанистички пројекат за утврђивање јавног интереса, са урбанистичко-архитектонском разрадом локације за саобраћајно прикључење индустријске зоне и пунктова за одржавање државних путева у КО Љиг

31701/27	ГОРЊИ ПОТЕС	Њива 1. класе	Земљиште у грађевинском подручју	Државна РС	ЈАВНО ПРЕДУЗЕЋЕ "ПУТЕВИ СРБИЈЕ"- право коришћења РЕПУБЛИКА СРБИЈА
31718/5	ГОРЊИ ПОТЕС	Њива 1. класе	Земљиште у грађевинском подручју	Државна РС	ЈАВНО ПРЕДУЗЕЋЕ "ПУТЕВИ СРБИЈЕ"
31719/4	ГОРЊИ ПОТЕС	Њива 1. класе	Земљиште у грађевинском подручју	Државна РС	ЈАВНО ПРЕДУЗЕЋЕ "ПУТЕВИ СРБИЈЕ"- право коришћења РЕПУБЛИКА СРБИЈА
31807/2	ГОРЊИ ПОТЕС	Остало природно неплодно земљиште	Земљиште у грађевинском подручју	Државна РС	ЈАВНО ПРЕДУЗЕЋЕ "ПУТЕВИ СРБИЈЕ"- право коришћења РЕПУБЛИКА СРБИЈА
31808/4	ГОРЊИ ПОТЕС	РЕКА	Земљиште у грађевинском подручју	Јавна својина	РЕПУБЛИКА СРБИЈА
31808/5	ГОРЊИ ПОТЕС	Њива 1. класе	Земљиште у грађевинском подручју	Државна РС	ЈАВНО ПРЕДУЗЕЋЕ "ПУТЕВИ СРБИЈЕ"- право коришћења РЕПУБЛИКА СРБИЈА
31809/4	ГОРЊИ ПОТЕС	Њива 1. класе	Земљиште у грађевинском подручју	Државна РС	ЈАВНО ПРЕДУЗЕЋЕ "ПУТЕВИ СРБИЈЕ"- право коришћења РЕПУБЛИКА СРБИЈА
31809/5	ГОРЊИ ПОТЕС	Њива 1. класе	Земљиште у грађевинском подручју	Државна РС	ЈАВНО ПРЕДУЗЕЋЕ "ПУТЕВИ СРБИЈЕ"- право коришћења РЕПУБЛИКА СРБИЈА
31809/9	ГОРЊИ ПОТЕС	Њива 1. класе	Земљиште у грађевинском подручју	Државна РС	ЈАВНО ПРЕДУЗЕЋЕ "ПУТЕВИ СРБИЈЕ"- право коришћења РЕПУБЛИКА СРБИЈА
31832/4	ГОРЊИ ПОТЕС	Земљиште под зградом и другим објектом	Земљиште у грађевинском подручју	Државна РС	ЈАВНО ПРЕДУЗЕЋЕ "ПУТЕВИ СРБИЈЕ"- право коришћења РЕПУБЛИКА СРБИЈА
31846/3	ГОРЊИ ПОТЕС	Земљиште под зградом и другим објектом	Земљиште у грађевинском подручју	Државна РС	ЈАВНО ПРЕДУЗЕЋЕ "ПУТЕВИ СРБИЈЕ"- право коришћења РЕПУБЛИКА СРБИЈА
31846/4	ГОРЊИ ПОТЕС	Земљиште под зградом и другим објектом	Земљиште у грађевинском подручју	Државна РС	ЈАВНО ПРЕДУЗЕЋЕ "ПУТЕВИ СРБИЈЕ"- право коришћења РЕПУБЛИКА СРБИЈА
31846/5	ГОРЊИ ПОТЕС	Остало вештачки створено неплодно земљиште	Земљиште у грађевинском подручју	Јавна својина	ОПШТИНА ЉИГ
31846/9	ГОРЊИ ПОТЕС	Земљиште под зградом и другим објектом	Земљиште у грађевинском подручју	Државна РС	ЈАВНО ПРЕДУЗЕЋЕ "ПУТЕВИ СРБИЈЕ"- право коришћења РЕПУБЛИКА СРБИЈА

Урбанистички пројекат за утврђивање јавног интереса, са урбанистичко-архитектонском разрадом локације за саобраћајно прикључење индустријске зоне и пунктова за одржавање државних путева у КО Љиг

31846/10	ГОРЊИ ПОТЕС	Земљиште под зградом и другим објектом	Земљиште у грађевинском подручју	Државна РС	ЈАВНО ПРЕДУЗЕЋЕ "ПУТЕВИ СРБИЈЕ"- право коришћења РЕПУБЛИКА СРБИЈА
51253/2	РОСУЉЕ	Њива 2. класе	Земљиште у грађевинском подручју	Државна РС	ЈАВНО ПРЕДУЗЕЋЕ "ПУТЕВИ СРБИЈЕ"- право коришћења РЕПУБЛИКА СРБИЈА
51236/3	РОСУЉЕ	Њива 3. класе	Земљиште у грађевинском подручју	Државна РС	ЈАВНО ПРЕДУЗЕЋЕ "ПУТЕВИ СРБИЈЕ"- право коришћења РЕПУБЛИКА СРБИЈА
51236/5	РОСУЉЕ	Њива 3. класе	Земљиште у грађевинском подручју	Јавна својина	ОПШТИНА ЉИГ
21760/16	РАВНОГ ОРСКА	Остало природно неплодно земљиште	Земљиште у грађевинском подручју	Државна РС	ЈАВНО ПРЕДУЗЕЋЕ "ПУТЕВИ СРБИЈЕ"- право коришћења РЕПУБЛИКА СРБИЈА
31701/6	ГОРЊИ ПОТЕС	Остало природно неплодно земљиште	Земљиште у грађевинском подручју	Приватна својина	Физичко лице
31701/13	ГОРЊИ ПОТЕС	Њива 1. класе	Земљиште у грађевинском подручју	Приватна својина	Физичко лице
31701/15	ГОРЊИ ПОТЕС	Њива 1. класе	Земљиште у грађевинском подручју	Приватна својина	Физичка лица
31701/17	ГОРЊИ ПОТЕС	Њива 1. класе	Земљиште у грађевинском подручју	Државна РС	ЈАВНО ПРЕДУЗЕЋЕ "ПУТЕВИ СРБИЈЕ"- право коришћења РЕПУБЛИКА СРБИЈА
31701/19	ГОРЊИ ПОТЕС	Њива 1. класе	Земљиште у грађевинском подручју	Државна РС	ЈАВНО ПРЕДУЗЕЋЕ "ПУТЕВИ СРБИЈЕ"- право коришћења РЕПУБЛИКА СРБИЈА
31718/3	ГОРЊИ ПОТЕС	Њива 1. класе	Земљиште у грађевинском подручју	Државна РС	ЈАВНО ПРЕДУЗЕЋЕ "ПУТЕВИ СРБИЈЕ"
31719/1	ГОРЊИ ПОТЕС	Њива 1. класе	Земљиште у грађевинском подручју	Државна РС	ЈАВНО ПРЕДУЗЕЋЕ "ПУТЕВИ СРБИЈЕ"- право коришћења РЕПУБЛИКА СРБИЈА
31720/1	ГОРЊИ ПОТЕС	Њива 1. класе	Земљиште у грађевинском подручју	Државна РС	ЈАВНО ПРЕДУЗЕЋЕ "ПУТЕВИ СРБИЈЕ"- право коришћења РЕПУБЛИКА СРБИЈА
31720/4	ГОРЊИ ПОТЕС	Њива 1. класе	Земљиште у грађевинском подручју	Државна РС	ЈАВНО ПРЕДУЗЕЋЕ "ПУТЕВИ СРБИЈЕ"- право коришћења РЕПУБЛИКА СРБИЈА
31723/1	ГОРЊИ ПОТЕС	Њива 1. класе	Земљиште у грађевинском подручју	Државна РС	ЈАВНО ПРЕДУЗЕЋЕ "ПУТЕВИ СРБИЈЕ"- право коришћења РЕПУБЛИКА СРБИЈА

Урбанистички пројекат за утврђивање јавног интереса, са урбанистичко-архитектонском разрадом локације за саобраћајно прикључење индустријске зоне и пунктова за одржавање државних путева у КО Љиг

31807/1	ГОРЊИ ПОТЕС	Њива 2. класе	Земљиште у грађевинском подручју	Државна РС	ЈАВНО ПРЕДУЗЕЋЕ "ПУТЕВИ СРБИЈЕ"- право коришћења РЕПУБЛИКА СРБИЈА
21760/17	РАВНОГ ОРСКА	Остало природно неплодно земљиште	Земљиште у грађевинском подручју	Државна РС	ОПШТИНА ЉИГ
31808/1	ГОРЊИ ПОТЕС	Њива 1. класе	Земљиште у грађевинском подручју	Државна РС	ЈАВНО ПРЕДУЗЕЋЕ "ПУТЕВИ СРБИЈЕ"- право коришћења РЕПУБЛИКА СРБИЈА
31808/2	ГОРЊИ ПОТЕС	Њива 1. класе	Земљиште у грађевинском подручју	Државна РС	ЈАВНО ПРЕДУЗЕЋЕ "ПУТЕВИ СРБИЈЕ"- право коришћења РЕПУБЛИКА СРБИЈА
31808/3	ГОРЊИ ПОТЕС	Њива 1. класе	Земљиште у грађевинском подручју	Државна РС	ЈАВНО ПРЕДУЗЕЋЕ "ПУТЕВИ СРБИЈЕ"- право коришћења РЕПУБЛИКА СРБИЈА
31810/2	ГОРЊИ ПОТЕС	Њива 1. класе	Земљиште у грађевинском подручју	Државна РС	ЈАВНО ПРЕДУЗЕЋЕ "ПУТЕВИ СРБИЈЕ"- право коришћења РЕПУБЛИКА СРБИЈА
31832/1	ГОРЊИ ПОТЕС	Земљиште под зградом и другим објектом	Земљиште у грађевинском подручју	Државна РС	ЈАВНО ПРЕДУЗЕЋЕ "ПУТЕВИ СРБИЈЕ"- право коришћења РЕПУБЛИКА СРБИЈА
31832/3	ГОРЊИ ПОТЕС	Земљиште под зградом и другим објектом	Земљиште у грађевинском подручју	Јавна својина	ОПШТИНА ЉИГ
31832/6	ГОРЊИ ПОТЕС	Земљиште под зградом и другим објектом	Земљиште у грађевинском подручју	Државна РС	ЈАВНО ПРЕДУЗЕЋЕ "ПУТЕВИ СРБИЈЕ"- право коришћења РЕПУБЛИКА СРБИЈА
31846/1	ГОРЊИ ПОТЕС	Земљиште под зградом и другим објектом	Земљиште у грађевинском подручју	Јавна својина	ОПШТИНА ЉИГ
31846/6	ГОРЊИ ПОТЕС	Земљиште под зградом и другим објектом	Земљиште у грађевинском подручју	Јавна својина	ОПШТИНА ЉИГ
51235/2	РОСУЉЕ	Њива 2. класе	Земљиште у грађевинском подручју	Приватна својина	Физичка лица
51235/4	РОСУЉЕ	Њива 2. класе	Земљиште у грађевинском подручју	Јавна својина	ОПШТИНА ЉИГ
51236/1	РОСУЉЕ	Њива 3. класе	Земљиште у грађевинском подручју	Приватна својина	Физичко лице
51236/2	РОСУЉЕ	Њива 3. класе	Земљиште у грађевинском подручју	Приватна својина	Физичка лица
51236/4	РОСУЉЕ	Њива 3. класе	Земљиште у грађевинском подручју	Државна РС	ЈАВНО ПРЕДУЗЕЋЕ "ПУТЕВИ СРБИЈЕ"- право коришћења

Урбанистички пројекат за утврђивање јавног интереса, са урбанистичко-архитектонском разрадом локације за саобраћајно прикључење индустријске зоне и пунктова за одржавање државних путева у КО Љиг

					РЕПУБЛИКА СРБИЈА
2624/10	ЉИГ	РЕКА	Земљиште у грађевинском подручју	Јавна својина	РЕПУБЛИКА СРБИЈА
51252/2	РОСУЉЕ	Њива 2. класе	Земљиште у грађевинском подручју	Државна РС	ЈАВНО ПРЕДУЗЕЋЕ "ПУТЕВИ СРБИЈЕ"- право коришћења РЕПУБЛИКА СРБИЈА
51252/3	РОСУЉЕ	Њива 2. класе	Земљиште у грађевинском подручју	Државна РС	ЈАВНО ПРЕДУЗЕЋЕ "ПУТЕВИ СРБИЈЕ"- право коришћења РЕПУБЛИКА СРБИЈА
51253/1	РОСУЉЕ	Њива 2. класе	Земљиште у грађевинском подручју	Државна РС	ЈАВНО ПРЕДУЗЕЋЕ "ПУТЕВИ СРБИЈЕ"- право коришћења РЕПУБЛИКА СРБИЈА
51253/3	РОСУЉЕ	Њива 2. класе	Земљиште у грађевинском подручју	Државна РС	ЈАВНО ПРЕДУЗЕЋЕ "ПУТЕВИ СРБИЈЕ"- право коришћења РЕПУБЛИКА СРБИЈА
51254/3	РОСУЉЕ	Њива 2. класе	Земљиште у грађевинском подручју	Државна РС	ЈАВНО ПРЕДУЗЕЋЕ "ПУТЕВИ СРБИЈЕ"- право коришћења РЕПУБЛИКА СРБИЈА
51254/4	РОСУЉЕ	Њива 2. класе	Земљиште у грађевинском подручју	Државна РС	ЈАВНО ПРЕДУЗЕЋЕ "ПУТЕВИ СРБИЈЕ"- право коришћења РЕПУБЛИКА СРБИЈА
51293/6	РОСУЉЕ	Земљиште под зградом и другим објектом	Градско грађевинско земљиште	Државна РС	ЈАВНО ПРЕДУЗЕЋЕ "ПУТЕВИ СРБИЈЕ"- право коришћења РЕПУБЛИКА СРБИЈА
31811/3	ГОРЊИ ПОТЕС	Њива 1. класе	Земљиште у грађевинском подручју	Државна РС	ЈАВНО ПРЕДУЗЕЋЕ "ПУТЕВИ СРБИЈЕ"- право коришћења РЕПУБЛИКА СРБИЈА
31811/1	ГОРЊИ ПОТЕС	Њива 1. класе	Земљиште у грађевинском подручју	Државна РС	ЈАВНО ПРЕДУЗЕЋЕ "ПУТЕВИ СРБИЈЕ"- право коришћења РЕПУБЛИКА СРБИЈА
31811/2	ГОРЊИ ПОТЕС	Њива 1. класе	Земљиште у грађевинском подручју	Државна РС	ЈАВНО ПРЕДУЗЕЋЕ "ПУТЕВИ СРБИЈЕ"- право коришћења РЕПУБЛИКА СРБИЈА
31811/4	ГОРЊИ ПОТЕС	Њива 1. класе	Земљиште у грађевинском подручју	Државна РС	ЈАВНО ПРЕДУЗЕЋЕ "ПУТЕВИ СРБИЈЕ"- право коришћења РЕПУБЛИКА СРБИЈА
31723/7	ГОРЊИ ПОТЕС	Њива 1. класе	Земљиште у грађевинском подручју	Државна РС	ЈАВНО ПРЕДУЗЕЋЕ "ПУТЕВИ СРБИЈЕ"- право коришћења РЕПУБЛИКА СРБИЈА
51255/6	РОСУЉЕ	Њива 2. класе	Земљиште у грађевинском подручју	Државна РС	ЈАВНО ПРЕДУЗЕЋЕ "ПУТЕВИ СРБИЈЕ"- право коришћења РЕПУБЛИКА СРБИЈА

Урбанистички пројекат за утврђивање јавног интереса, са урбанистичко-архитектонском разрадом локације за саобраћајно прикључење индустријске зоне и пунктова за одржавање државних путева у КО Љиг

51255/7	РОСУЉЕ	Њива 2. класе	Земљиште у грађевинском подручју	Државна РС	ЈАВНО ПРЕДУЗЕЋЕ "ПУТЕВИ СРБИЈЕ"- право коришћења РЕПУБЛИКА СРБИЈА
51256/5	РОСУЉЕ	Њива 2. класе	Земљиште у грађевинском подручју	Државна РС	ЈАВНО ПРЕДУЗЕЋЕ "ПУТЕВИ СРБИЈЕ"- право коришћења РЕПУБЛИКА СРБИЈА
51269/4	РОСУЉЕ	Остало природно неплодно земљиште	Земљиште у грађевинском подручју	Јавна својина	РЕПУБЛИКА СРБИЈА
51315/10	РОСУЉЕ	Остало природно неплодно земљиште	Земљиште у грађевинском подручју	Јавна својина	РЕПУБЛИКА СРБИЈА
51270/2	РОСУЉЕ	Остало природно неплодно земљиште	Земљиште у грађевинском подручју	Јавна својина	РЕПУБЛИКА СРБИЈА
51254/2	РОСУЉЕ	Остало природно неплодно земљиште	Земљиште у грађевинском подручју	Јавна својина	РЕПУБЛИКА СРБИЈА
21760/15	РАВНОГ ОРСКА	Остало природно неплодно земљиште	Земљиште у грађевинском подручју	Државна РС	ЈАВНО ПРЕДУЗЕЋЕ "ПУТЕВИ СРБИЈЕ"- право коришћења РЕПУБЛИКА СРБИЈА
21760/13	РАВНОГ ОРСКА	Остало природно неплодно земљиште	Земљиште у грађевинском подручју	Државна РС	ЈАВНО ПРЕДУЗЕЋЕ "ПУТЕВИ СРБИЈЕ"- право коришћења РЕПУБЛИКА СРБИЈА
31723/8	ГОРЊИ ПОТЕС	Њива 1. класе	Земљиште у грађевинском подручју	Државна РС	ЈАВНО ПРЕДУЗЕЋЕ "ПУТЕВИ СРБИЈЕ"- право коришћења РЕПУБЛИКА СРБИЈА
31723/3	ГОРЊИ ПОТЕС	Њива 1. класе	Земљиште у грађевинском подручју	Државна РС	ЈАВНО ПРЕДУЗЕЋЕ "ПУТЕВИ СРБИЈЕ"- право коришћења РЕПУБЛИКА СРБИЈА
31810/1	ГОРЊИ ПОТЕС	РЕКА	Земљиште у грађевинском подручју	Јавна својина	РЕПУБЛИКА СРБИЈА
51269/3	РОСУЉЕ	Остало природно неплодно земљиште	Земљиште у грађевинском подручју	Јавна својина	РЕПУБЛИКА СРБИЈА
31723/5	ГОРЊИ ПОТЕС	Њива 1. класе	Земљиште у грађевинском подручју	Државна РС	ЈАВНО ПРЕДУЗЕЋЕ "ПУТЕВИ СРБИЈЕ"- право коришћења РЕПУБЛИКА СРБИЈА

Напомена: У случају неслагања бројева катастарских парцела из текстуалног и графичког дела урбанистичког пројекта, важе бројеви катастарских парцела из графичког прилога.

3. УСЛОВИ ИЗГРАДЊЕ

3.1. Постојеће стање

Предметни простор урбанистичке разраде налази се у оквиру петље Љиг и делом у индустријској зони и граничи се:

- са северне стране са индустријском зоном, наплатном станицом Љиг и деоницом DA20605 у оквиру петље Љиг;
- са јужне стране са реком Љиг;
- са источне стране са пунктом за одржавање аутопута у зони петље Љиг (пункт Љиг 1);

са западне стране са планираним пунктом за одржавање осталих државних путева I и II реда у зони петље „Љиг“ (пункт Љиг 2);

Саобраћајнице:

Предметни простор се већим делом налази у оквиру петље Љиг, а мањим делом се налази у оквиру индустријске зоне 5 у Љигу. Од саобраћајница у обухвату урбанистичког пројекта налази се постојећи крак петље ДП IА - аутопут А2 реда на km 0+305.06, на деоници DA20605, између чвора 2237 Љиг (веза са А2) и чвора А206 Петља Љиг и парцеле планиране за пункт за одржавање аутопута и пункт за одржавање осталих путева који представљају функционалне садржаје државног пута.



На основу расположивих података званичних бројања (објављених у ЈП «Путеви Србије») за 2023 годину, за предметну деоницу приказани су табеларно:

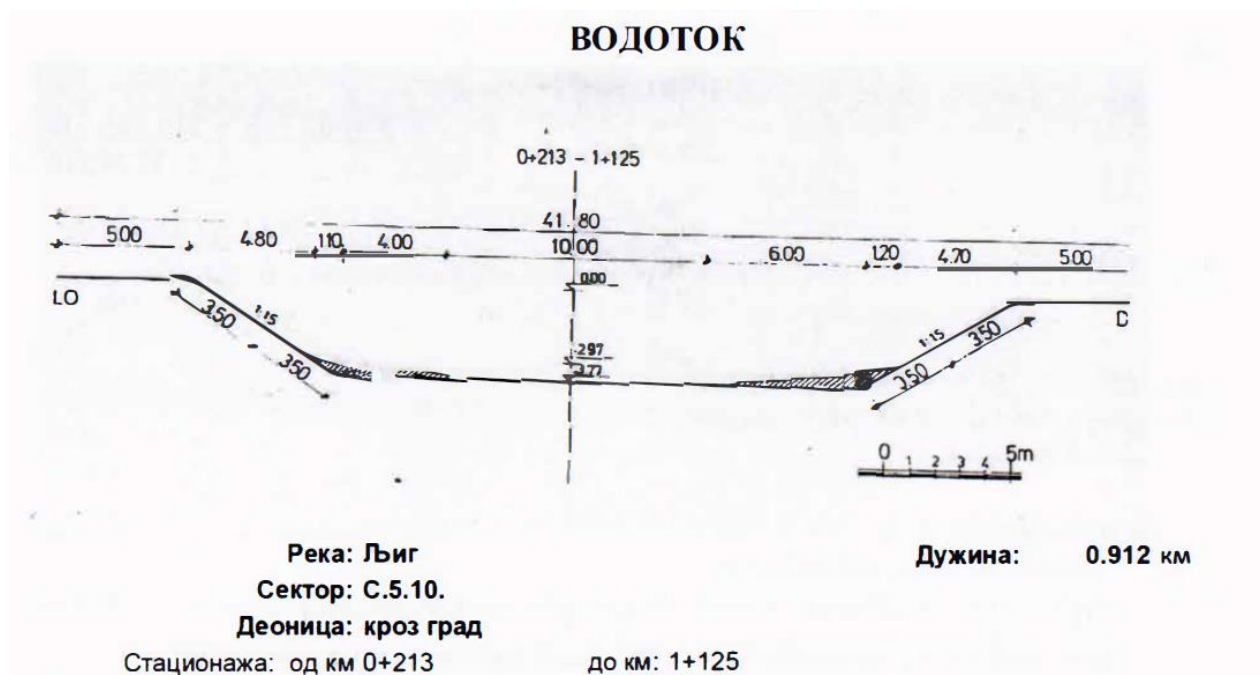
Табела 4: Саобраћајно оптерећење на предметној деоници

ПУТ-деоница	ДУЖИНА	ПА	БУС	ЛТ	СТ	ТТ	АВ	Укупно
02239 Пољанице - Љиг	0.8	3 614	101	84	95	64	364	4 322
2007/2008 петља Лајковац - петља Љиг	20.3	11 419	302	367	477	256	1 029	13 850
2009/2010 петља Љиг - петља Таково	26.2	11 499	306	382	497	260	1 035	13 978

Река Љиг

Уз границу обухвата предметног урбанистичког пројекта налази се река Љиг. У складу са пописом вода I реда (Сл. Гласник РС бр. 83/10) река Љиг припада водотоку I реда, водно подручје Сава. Река Љиг на овој локацији обухваћена је оперативним планом за одбрану од поплава за 2025. годину (Сл. Гласник РС бр. 105/24), Деоница С.5.10.1. Регулисано корито Љига кроз Љиг са регулисаним коритом потока Годевац на ушћу у Љиг.

Слика 1: Изглед попречног профила реке Љиг у зони кружног тока



Обзиром да ће се кружна раскрсница и пункт за одржавање државних путева I и II реда градити на левој обали регулисаног тока реке Љиг, потребно је урадити хидролошку студију са хидрауличким прорачуном реке Љиг у зони планираних објекта (дате вредности мораће да буду потврђене мишљењем РХМЗ-а, а у поступку прибављања Локацијских и Водних услова, кроз ЦЕОП), кроз коју ће се разматрати да ли ће планирани објекти бити угрожени при наиласку великих вода повратног периода једном у 100 година, односно на катастарско топографском плану је уцртан урез стогодишњих великих вода.

Планирани радови не смеју угрозити стабилност водотока, режим вода или изазвати погоршање стања вода и погоршање услова заштите од поплава и бујица узводно, низводно од предметних објеката и радова.

Пункт за одржавање аутопута (пункт Љиг 1);

Израда пројектно-техничке документације за комплекс пункта је у току. Изградња пункта врши се у складу са ПППН ИК коридора Београд-Јужни Јадран, деоница Београд-Пожега

У комплексу је планиран управни објекат, гаража, солана, надстрешница-простор за одлагање саобраћајне сигнализације, утоварна платформа, дизел агрегат, ТНГ, цистерна за воду, резервоар за противпожарну воду, бунар, водонепропусни резервоар за употребљену

комуналну воду, сепаратор зауљене атмосферске воде и паркинг места за путничке аутомобиле (испред управног објекта на зеленој површини-од растер плоча).

Планирано је оградивање комплекса заштитном оградом, а на улазу у комплекс планирана је капија за пролаз возила и једна једнокрилна капија за пролаз особља.

Лево у односу на улазну капију су смештени следећи садржаји:

- управни објекат;
- објекат гараже и
- надстрешница-простор за одлагање саобраћајне сигнализације.

Објекат солане је постављен у правцу улаза у комплекс пункта, при дну парцеле лево, испод гараже и надстрешнице за одлагање саобраћајне сигнализације.

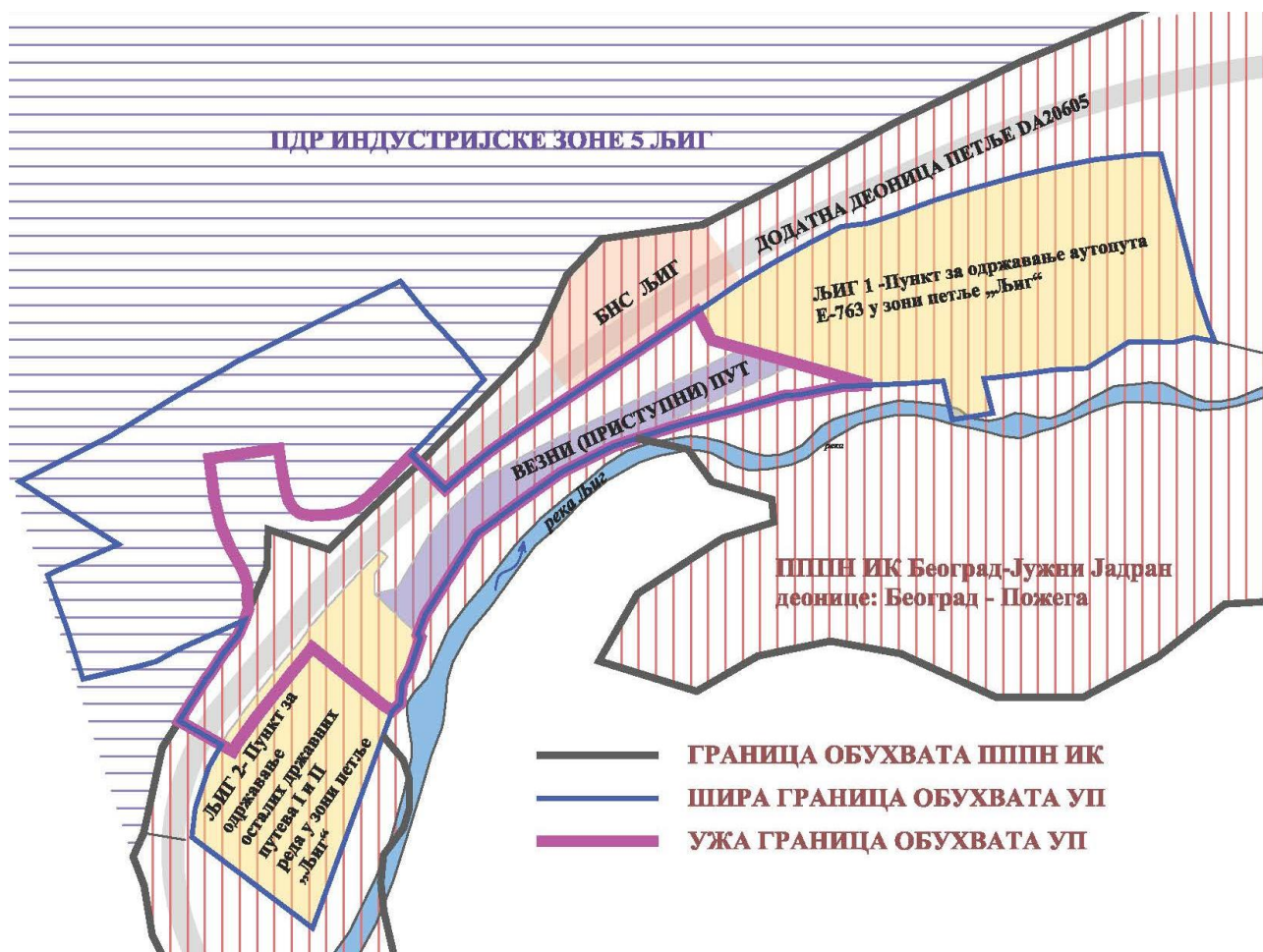
Пункт за одржавање осталих ДП I и II реда у зони петље „Љиг“ (пункт Љиг 2)

Израда пројектно-техничке документације за комплекс пункта је у току. Изградња пункта врши се у складу са ПППН ИК коридора Београд-Јужни Јадран, деоница Београд-Пожега

Планирано је оградивање комплекса заштитном оградом, а на улазу у комплекс планирана је капија за пролаз возила и једна једнокрилна капија за пролаз особља.

Десно у односу на улазну капију су планирани управни објекат и објекат гараже. Објекат солане је постављен у правцу улаза у комплекс.

Слика 2: Шематски приказ постојећег стања



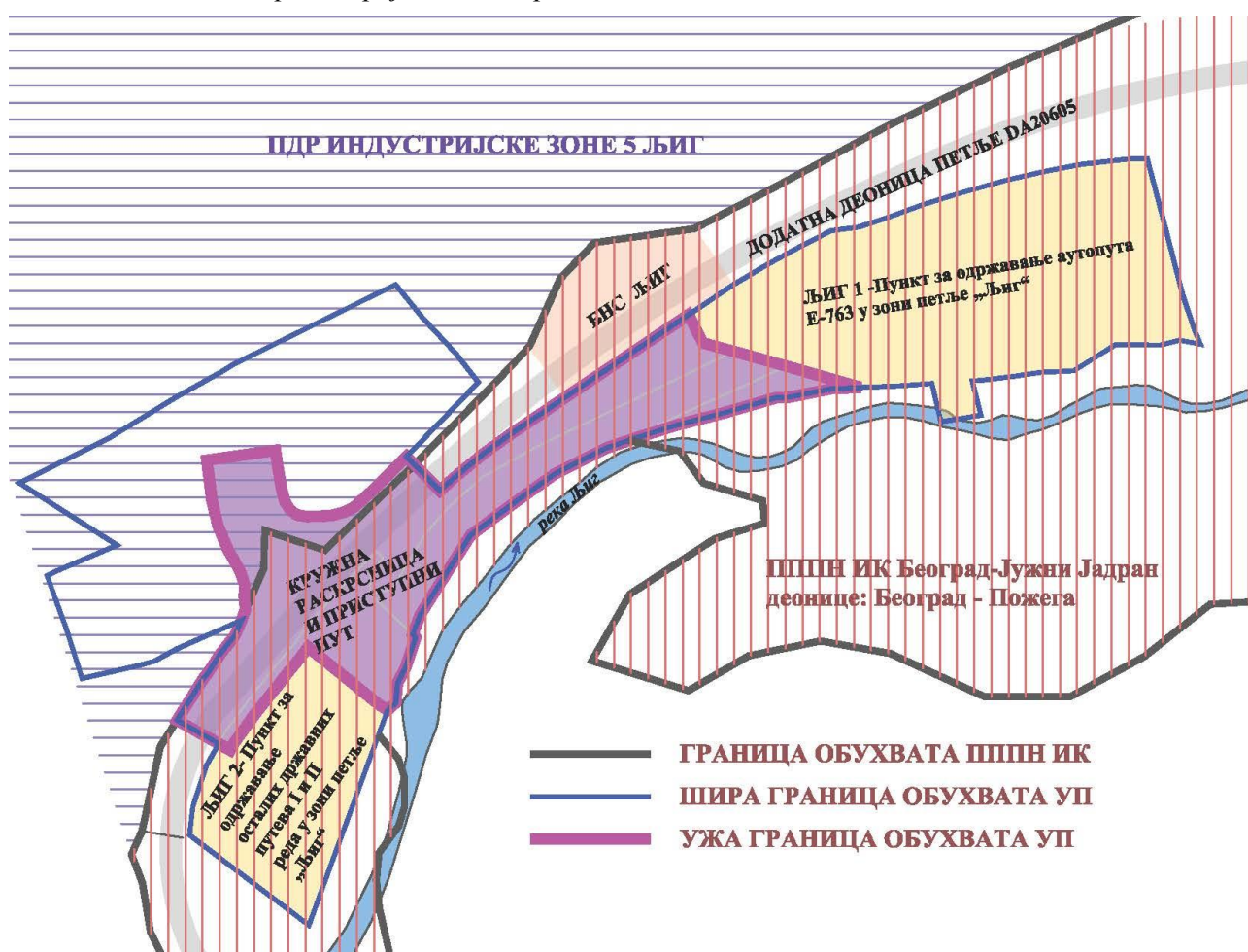
3.2. Намена простора и објеката

У обухвату Урбанистичког пројекта планиране су саобраћајне површине, заштитно зеленило и комунална инфраструктура.

За потребе Инвеститора пројектована је кружна раскрсница у зони петље „Љиг“ на краку петље ДП IА - аутопут А2 реда на km 0+305.06, за потребе прикључења Индустријске зоне у Љигу и прикључења приступне саобраћајнице за потребе Пункта за одржавање државних путева I и II реда и Пункта за одржавање аутопута, КО Љиг, Општина Љиг.

Пројектована кружна раскрсница налази се на краку петље ДП IА - аутопут А2 реда на km 0+315.06 на деоници DA20605, између чвора 2237 Љиг (веза са А2) и чвора А206 Петља Љиг.

Слика 3: Шематски приказ пројектованог решења



3.3. Нивелација и регулација

Терен на простору обухваћеном урбанистичким пројектом је релативно раван, са апсолутним котама терена које се крећу од 143 m_nv до 146 m_nv.

Постојећи терен се за потребе градње нивелише. Нивелационо решење условљено је постојећим котама саобраћајнице државног пута висинским котама терена на предметној локацији као и начином прикупљања и одвођења атмосферских вода. Попречни нагиб коловоза је 2,5 %.

Постојећа регулациона линија је дефинисана планском документацијом. За потребе изградње кружне раскрснице потребно је проширити појас регулације саобраћајних површина. Овим урбанистичким пројектом утврђује се јавни интерес и дефинисане су нове регулационе линије саобраћајних површина. Регулациона линија водног земљишта је преузета из ПППН ИК и задржава се као таква.

4. НУМЕРИЧКИ ПОКАЗАТЕЉИ

У обухвату урбанистичког пројекта налазе се саобраћајне површине планиране за изградњу кружне раскрснице и везног пута.

У обухвату сагледавања урбанистичког пројекта намена површина дата је у следећој табели.

Табела 5 – нумерички показатељи реализовани урбанистичким пројектом

намена површина	површина (m ²)	удео (%)
саобраћајне површине- граница обухвата УП	15078	28%
саобраћајне површине изван границе обухвата УП	595	1%
заштитно зеленило намена преузета из ПДР индустријске зоне 5	5496	10%
Индустријска зона намена преузета из ПДР индустријске зоне 5	9800	18%
површина пункта 1 (аутопут) у обухвату УП	16465	31%
површина пункта 2 (остали путеви) у обухвату УП	6384	12%
укупна површина обухвата сагледавања	53752	100%

5. НАЧИН УРЕЂЕЊА СЛОБОДНИХ И ЗЕЛЕНИХ ПОВРШИНА

У обухвату урбанистичког пројекта зелене површине представљају зеленило у оквиру саобраћајних коридора. У обухвату сагледавања урбанистичког пројекта налазе се и заштитно зеленило – зона заштитног зеленила дефинисана ПДР „Индустријска зона – ПДР 5“ у Љигу.

На простору обухвата урбанистичког пројекта зелене површине су заступљене као површине јавног коришћења и то зеленило у оквиру коридора јавног пута и кружне раскрснице, у зависности од конкретних просторних могућности.

Формирањем нових саобраћајница, створиће се услови за уређивање зелених површина – формирање појаса заштитног зеленила поред саобраћајнице и зеленила у оквиру кружних раскрсница.

Путно заштитно зеленило је планирано са обе стране коловоза и унутар кружног тока раскрснице.

Приликом формирања зелених површина у регулацији раскрснице, примарни критеријум је безбедност учесника у саобраћају (прегледност, слободан профил саобраћајница и др.)

Планирана је садња партерних и ниских травних, цветних и жбунастих врста вегетације које не угрожавају одвијање динамичког саобраћаја у зони раскрснице а смањују негативне утицаје. У самој зони раскрснице планирају се травне површине како би се обезбедила добра прегледност. За озелењавање користити аутохтоне врсте прилагодљиве на климатске и педолошке услове.

Приликом израде техничке документације потребно је предвидети максимално очување и заштиту околног земљишта, високог зеленила и вредније примерке дендрофлоре (појединачна стабла):

- планирати прибављање сагласности надлежних институција за извођење радова који изискују евентуалну сечу одраслих, вредних примерака дендрофлоре, како би се уклањање вегетације свело на најмању меру;
- планирати формирање и уређење нових зелених површина у циљу повећања процентуалне заступљености постојећег зеленила и његове функционалности;
- стабла обезбедити од оштећења која могу настати услед манипулације грађевинских машина и транспортних средстава или складиштења опреме, инсталација и др.;
- уколико се због планираних радова уништи постојеће јавно зеленило, оно се мора надокнадити под посебним условима и на начин који одређује јединица локалне самоуправе (Закон о заштити животне средине („Службени гласник РС”, бр. 135/2004, 36/2009, 36/2009 - др. закон, 72/2009 - др. закон, 43/2011 - одлука УС, 14/2016, 76/2018, 95/2018 - др. закон, 95/2018 - др. закон и 94/2024 - др. закон));

За озелењавање користити аутохтоне врсте, најбоље прилагођене датим климатским и педолошким условима, отпорним на аерозагађење, које имају густу и добро развијену крошњу, а као декоративне врсте могу се користити и врсте егзота које се могу прилагодити локалним условима, а да при том нису инвазивне и алергене (тополе и сл.). Инвазивне (агресивне, алохтоне) врсте у Србији су: *Acer negundo* (јасенолисни јавор или негундовац), *Amorpha fruticosa* (багремац), *Robinia pseudoacacia* (багрем), *Ailanthus altissima* (кисело дрво), *Fraxinus americana* (амерички јасен), *Fraxinus pennsylvanica* (пенсилвански јасен), *Celtis occidentalis* (амерички копривић), *Ulmus pumila* (ситнолисни или сибирски брест), *Prunus padus* (сремза), *Prunus serotina* (касна сремза) и др.;

6. УРБАНИСТИЧКО РЕШЕЊЕ САОБРАЋАЈНИХ ПОВРШИНА

У складу са Уредбом о категоризацији државних путева („Сл. Гласник РС”, бр. 87/2023, 24/2024, 90/2024 и 28/2025) у оквиру граница обухвата урбанистичког пројекта налази се део трасе државног пута IА реда број А2: Београд - Обреновац - Лајковац - Љиг - Горњи Милановац - Прељина - Чачак - Пожега - Ариље - Ивањица - државна граница са Црном Гором, ознака деонице патље DA20605, петља Љиг, чвор реф. система петље A206, почетни чвор dA20607 завршни чвор 2237, дужина деонице петље 1075m.

У складу са Законом о путевима („Сл. Гласник РС“, бр. 41/2018, 95/2018 - др. закон и 92/2023 - др. закон) дефинисани су заштитни појас пута и појас контролисане изградње. Заштитни појас пута за државне путеве I реда – аутопут износи 40m мерено од границе путног земљишта на спољну страну. Појас контролисане изградње је исте ширине као заштитни појас пута мерено од границе заштитног појаса на спољну страну на којој се ограничава врста и обим изградње објеката и која служи за заштиту јавног пута и саобраћаја на њему.

Место на ком се изводи кружна раскрсница је постојећи крак петље ДП IА - аутопут А2 реда на km 0+305.06, на деоници DA20605, између чвора 2237 Љиг (веза са А2) и чвора A206 Петља Љиг. Изградња кружне раскрснице врши се за потребе прикључења Индустријске зоне у Љигу, док приступна саобраћајница служи за прикључење Пункта за одржавање државних путева I и II реда, као и Пункта за одржавање аутопута.

Индустријска зона Љиг имала би прикључење на крак кружне раскрснице на северо-западној страни, док би са југо-источне стране био крак кружне, на који се прикључује приступна

саобраћајница за потребе Пункта за одржавање државних путева I и II реда и Пункта за одржавање аутопута.

Кружна раскрсница планира се непосредно код петље Љиг, на деоници која повезује ДП IB реда број 22 са ауто – путем IA реда број A2. У циљу бољег саобраћајног повезивања индустријске зоне са мрежом државних путева. У непосредној близини планиране кружне раскрснице налази се наплатна станица и база за одржавање државних путева (База „Љиг 1“ и база „Љиг 2“), у петљи Љиг. База „Љиг 1“ је у функцији одржавања аутопута IA реда број A2 (E – 763), а База „Љиг 2“ у функцији одржавања државних путева IB и II реда.

7. УРБАНИСТИЧКО РЕШЕЊЕ ИНФРАСТРУКТУРЕ

У обухвату Урбанистичког пројекта планиране су саобраћајне површине: коловозна конструкција, пешачка стаза, бициклистичка стаза и зелене површине у регулацији саобраћајнице.

На предметној локацији планира се неопходна саобраћајна и комунална инфраструктура у складу са условима надлежних предузећа и подацима о постојећим и планираним инсталацијама. Траса и положај кружне раскрснице и везног пута усаглашени су са постојећом и планираном комуналном, енергетском и саобраћајном инфраструктуром.

Синхрон план инсталација урађен је на основу расположивих подлога добијених од стране РГЗ Катастар подземних водова и услова ималаца јавних овлашћења. На основу истих планирано је измештање и заштита постојеће инфраструктурне мреже, као и увођење нових водова инфраструктуре. Приликом израде техничке документације, уколико се укаже потреба, могуће је пројектовати додатну мрежу инфраструктуре и измештање постојећих водова у складу са условима ималаца јавних овлашћења. Постоји могућност, да на предметној локацији егзистирају инфраструктурни водови који нису евидентирани у РГЗ, као и водови који нису наведени у условима ималаца јавних овлашћења. Све планиране трасе инфраструктурних инсталација дате су оријентационо, а њихова тачна траса биће утврђена кроз израду техничке документације.

За израду техничке документације за додатну мрежу инфраструктуре у оквиру дефинисане регулације, потребно је испоштовати следеће опште услове:

Општи услови за постављање инсталација:

- усагласити трасу инсталација са профилем државног пута,
- трасе нових инсталација морају се пројектно усагласити са постојећим инсталацијама постављеним у зони трасе пута, а на основу извода из катастра подземних инсталација, тј. потребно је прибавити положаје инсталација од комуналних предузећа и надлежних организација за управљање тим инсталацијама и податке о планираним инсталацијама, и планирати измештање истих ван коловоза, профила државног пута,
- уколико се укаже потреба планирати измештање свих постојећих инсталација поред и испод државног пута, и исте планирати ван зоне самог кружног тока,

Услови за укрштање инсталација са путем:

- да се укрштање са путем предвиди искључиво механичким подбушивањем испод трупа пута, управно на пут, у прописаној заштитној цеви,
- заштитна цев мора бити пројектована на целој дужини између крајњих тачака попречног профила пута увећана за по 3,00m са сваке стране, односно 3,00m од оградe аутопута,

- минимална дубина предметних инсталација и заштитних цеви од најниже коте коловоза до горње коте заштитне цеви износи 1,50m,
- минимална дубина предметних инсталација и заштитних цеви испод путног канала за одводњавање (постојећег или планираног) од коте дна канала до горње коте заштитне цеви износи 1,20m.

Услови за паралелно вођење инсталација са путем:

- инсталације пројектовати на прописаној удаљености најмање 3,00m од крајње тачке попречног профила пута - ножице насипа тупа државног пута, или спољне ивице канала за одводњавање, на начин одређен планским документом и условима надлежних институција, односно 3,00m од оgrade аутопута,
- не дозвољава се вођење инсталација по банкини, по косинама насипа државног пута, кроз јаркове и кроз локације које могу иницирати отварање клизишта или угрозити косине насипа државног пута, а посебно оне које могу директно или индиректно угрозити елементе путног профила државног пута,
- планирати предметну инсталацију тако да не угрожава саобраћајну сигнализацију и опрему пута.

Услови за вођење надземних инсталација у односу на пут:

- стубове планирати изван заштитног појаса државног пута, а у случају да је висина стуба већа од прописане ширине заштитног појаса државног пута, растојање предвидети на минималној удаљености за висину стуба, мерено од границе путног земљишта,
- обезбеди сигурносну висину од 7,00m мерено од највише коте коловоза до ланчанице, при најнеповољнијим температурним условима.

7.1. Водоводна мрежа и канализациона мрежа

7.1.1. Водоводна мрежа

На предметној локацији постоји следећа водоводна мрежа која је приказана у графичком прилогу број 3 – *Приказ саобраћаја и комуналне инфраструктуре са прикључцима на спољну мрежу, и то:*

- јавна водоводна мрежа $\varnothing 100$ NP10 цеви која се завршава на будућој саобраћајници индустријске зоне у заједничком водомерном шахту (прикључак за наплатну станицу Љиг и пункт Љиг);
- прикључни вод водоводне мреже од заједничког водомерног шахта до прикључења на водоводну мрежу комплекса наплатне станице Љиг;
- прикључни вод водоводне мреже од места прикључења на планирану водоводну мрежу ДН110mm преко ФФ ливено-гвозденог комада из водомерног шахта до прикључења на водоводну мрежу комплекса пункта.

Због изградње кружне раскрснице потребно је измештање дела трасе прикључног вода водоводне мреже за комплекс пункта Љиг 1 на делу где је планирана кружна раскрсница. Поред измештања постојеће, планирана је изградња прикључног вода водоводне мреже за комплекс пункта Љиг 2. Нова траса водоводних прикључака приказана је у графичком прилогу број 3 – *Приказ саобраћаја и комуналне инфраструктуре са прикључцима на спољну мрежу, и то:*

За водоснабдевање пунктова планирана је изградња, односно измештање, прикључних водова водоводне мреже од полиетиленских цеви високе густоће ХДПЕ цеви ДН110, за радне

притиске од ПН10, са одговарајућим фазонским комадима и свом потребном арматуром за правилно функционисање. Водоводна мрежа се води читавом дужином трасе у зеленом појасу и једним делом испод пута. Планирана је заштита цевовода на месту проласка испод пута у виду челичне заштитне цеви $D=219,1\text{mm}$ ($d=5,9\text{mm}$) са дебљином надслоја минимум 1,00 m.

Водоводне цеви се полажу у ров ширине $B=1.00\text{m}$ на збијену постељицу од песка, дебљине $d=10\text{cm}$. Идејним пројектом планирано је да се ров са положеном водоводном мрежом а после извршеног хидрауличног испитивања, затрпава песком до 30 cm изнад темена цеви (облога од песка). Затим се ров затрпава уситњеном одабраном земљом из ископа до коте терена. Затрпавање се врши у слојевима дебљине 30 cm са збијањем сваког слоја до потребне збијености. Око цеви и 30 cm изнад темена цеви збијање вршити ручно, а у преосталом делу рова механизацијом.

7.1.2. Канализациона мрежа отпадних вода

На предметној локацији постоји јавна канализација отпадних вода, као и прикључак пункта Љиг 1 на канализацију отпадних вода, која су приказана у графичком прилогу број 3 – *Приказ саобраћаја и комуналне инфраструктуре са прикључцима на спољну мрежу, и то:*

За одвођење отпадних вода пункта Љиг 2 изградиће се прикључак на јавну канализациону мрежу у складу са условима надлежног комуналног предузећа.

7.1.3. Атмосферска одводња

На предметној локацији постоји канализација атмосферских вода.

Дуж предметне деонице предвиђен је дренажни систем који ће зауљену атмосферску воду са пута прикупити и спровести преко таложника за уклањање механичких нечистоћа и сепаратора за уклањање нафте и њених деривата, а потом евакуисати у реципијент (атмосферску канализацију, водоток Љиг), у складу са Уредбом о граничним вредностима емисије загађујућих материја у води и роковима за њихово достизање („Сл. Гласник РС", бр.67/2011, 48/2012 и 1/2016) и Правилником о параметрима еколошког и хемијског статуса површинских вода и параметрима хемијског и квантитативног статуса подземних вода („Сл. Гласник РС", број 74/2011).

За одвођење атмосферске воде са дела саобраћајних површина, које се евентуално могу загадити уљима, мастима и нафтним дериватима, планира се посебан систем канализације, земљани канали (земљани канал са бетонском облогом) а затим у сепаратор уља и масти. Атмосферска канализација прихвата воде са коловоза одводи их на пречишћавање и пречишћене воде упушта у водоток Љиг.

На km 0+267.19 и на km 0+355.08 на краку петље ДП IА - аутопут А2 пројектовани су цевасте пропусти $\varnothing 500$.

Такође на km 0+13.08 на краку кружне раскрснице пројектован је цеваст пропуст $\varnothing 500$.

Канали су пројектовани тако да подужни пад канала иде према цевастим пропустима, а даље у сепаратор, пречишћена вода упушта се у водоток Љиг.

7.2. Електроенергетска мрежа

У обухвату урбанистичког пројекта као и у непосредној близини истог не постоје објекти у власништву „Електромрежа Србије“ А.Д.. Према плану развоја преносног система и плану инвестиција на предметном простору није планирана изградња електроенергетске структуре

која би била у власништву „Електромрежа Србије“ А.Д..

На датој локацији постоје следећи електроенергетски објекти:

- мрежа средњег напона 35kV, надземни двоструки далековод на челично-решеткастим стубовима, од ТС 110/35/20kV "Љиг" до ТС 35/10kV "Љиг", проводником Al- C 3x95mm².
- мрежа средњег напона 20-10kV, подземни кабловски вод из ТС 35/10kV "Љиг" извод 232208 Ливница, проводником ХНЕ 49А 4x1x150mm²
- мрежа средњег напона 20-10kV, подземни кабловски вод из ТС 35/10kV "Љиг" извод 232202 Ивановци, проводником ХНЕ 49А 4x1x150mm²

Грађевинске радове у непосредној близини електроенергетских објеката вршити уз предузимање свих потребних мера заштите. Напомињемо да инвеститор било каквим грађевинским радовима не сме довести у питање адекватан приступ ЕЕ објектима радницима ЕД Лазаревац ради редовног одржавања или евентуалних интервенција на њима. У случају оштећења електроенергетских објеката, прекида напајања потрошача електричном енергијом, инвеститор (извођач) радова дужан је да надокнади нашем предузећу штету и сноси законске последице које из тога произилазе.

Поред наведених електроенергетских водова, на предметном простору предвиђена је изградња нових и измештање, односно заштита инсталација недостајуће инфраструктуре за прикључење пунктова на електроенергетску мрежу.

Јавна расвета

Урбанистичким пројектом предвиђа се осветљење кружне раскрснице и приступног пута. За потребе јавног осветљења прикључење на електроенергетску мрежу извешће се у складу са условима за пројектовање и прикључење надлежне Електродистрибуције. Напајање електричном енергијом могуће је остварити из новоизграђене МБТС на наплатној рампи. Одабир светилки јавне расвете извршиће се у складу са функцијом локације и потребама јавних површина (усмереност светлосних извора ка тлу, минимално осветљење).

7.3. Мрежа електронских комуникација

На предметном простору постоје телекомуникациони каблови. Постојећа кабловска ТК мрежа обухвата следеће каблове који се налазе у истом рову:

- Подземни мрежни ТК кабл;
- Подземни међумесни оптички ТК кабл на релацији Дудовица Љиг и Љиг Беланобица.

Постојећи тк каблови обезбеђују и носе значајан тк саобраћај и било каквим грађевинским радовима не сме се довести у питање нормално функционисање саобраћаја, односно адекватан приступ тк кабловима ради редовног одржавања или евентуалних интервенција на истим.

На месту где планирана прикључна саобраћајница (односно кружни ток) која пресеца трасу постојећих телекомуникационих каблова, предвиђено је полагање две резервне окитен цеви Ø 110mm и две Ø 40mm у довољној дужини на 0,5 m од постојеће трасе тако да крајеви цеви буду у безбедној зони ван коловоза, да су положене тако да се кроз цеви омогући једноставно и брзо преспајање постојећих и новоположених телекомуникационих каблова и обезбеди минимално трајање прекида саобраћаја. Крајеви цеви морају бити одговарајуће затворени и обележени а траса геодетски снимљена.

Урбанистичким пројектом није предвиђено измештање постојећих ТК каблова. Уколико се у

даљој разради техничке документације уочи да ће постојећи мрежни тк кабл и постојећи међумесни оптички кабл бити угрожени планираним грађевинским радовима, обавеза инвеститора је да изради пројекат заштите и обезбеђења, односно измештања постојећих подземних тк каблова. Пројекат заштите и обезбеђења, односно измештања постојећих подземних тк каблова треба да изради специјализована фирма за ову врсту посла. Такође је обавеза инвеститора да уради нову трасу постојећег подземног међумесног оптичког тк кабла и нову трасу за подземну и мрежни тк кабл као и резервне цев за прелаз тк каблова испод будуће саобраћајнице за улазак у парцелу.

Пре почетка било каквих грађевинских радова потребно је извршити трасирање и обележавање трасе постојећих каблова помоћу инструмента трагача каблова како би се дефинисао тачан положај и дубина тк каблова, да би се затим одредио начин заштите тк каблова уколико су угрожени.

Такође пре почетка извођења било каквих грађевинских радова инвеститор-извођач радова је у обавези да 7 (седам) дана пре почетка радова у писаној форми обавести, ради вршења надзора Извршну јединицу Ваљево са седиштем у Ваљеву ул. Вука Карађића бр.5 014/3152000 за мрежне каблове и 014/220-398 за оптичке каблове.

Заштиту – обезбеђење постојећих тк каблова извршити пре почетка извођења било каквих грађевинских радова.

Како не би на било који начин дошло до угрожавања механичке стабилности, електричне исправности и карактеристика постојећих подземних ТК каблова, а који су оријентационо уцртани на достављеном ситуационом плану, и како би се обезбедило нормално функционисање ТК саобраћаја, инвеститор-извођач радова је обавезан да предузме све потребне и одговарајуће мере предострожности, дужан је да све грађевинске радове у непосредној близини постојећих подземних ТК каблова изводи искључиво ручним путем без употребе механизације, уз предузимање свих потребних мера заштите (обезбеђење од слегања, пробни шлицеви и сл.).

Поред наведених водова мреже електронских комуникација, на предметном простору предвиђена је изградња нових и измештање, односно заштита водова недостајуће инфраструктуре за прикључење пунктова на мрежу електронских комуникација.

7.4. Гасоводна мрежа

На предметном подручју се не налазе гасоводи високог притиска преко 16 bar у надлежности Транспортгас-Србија, као ни гасна мрежа или објекти у надлежности ЈП „Србијгас“.

8. ИНЖЕЊЕРСКОГЕОЛОШКИ УСЛОВИ

Приликом израде пројектне документације пројектант је обавезан да има податке из геомеханичког елабората у складу са Законом о планирању и изградњи.

Урбанистичким пројектом дат је предлог коловозне. коловозна конструкција и димензионисање исте биће урађено у даљој разради пројекта на основу Геомеханичког елабората.

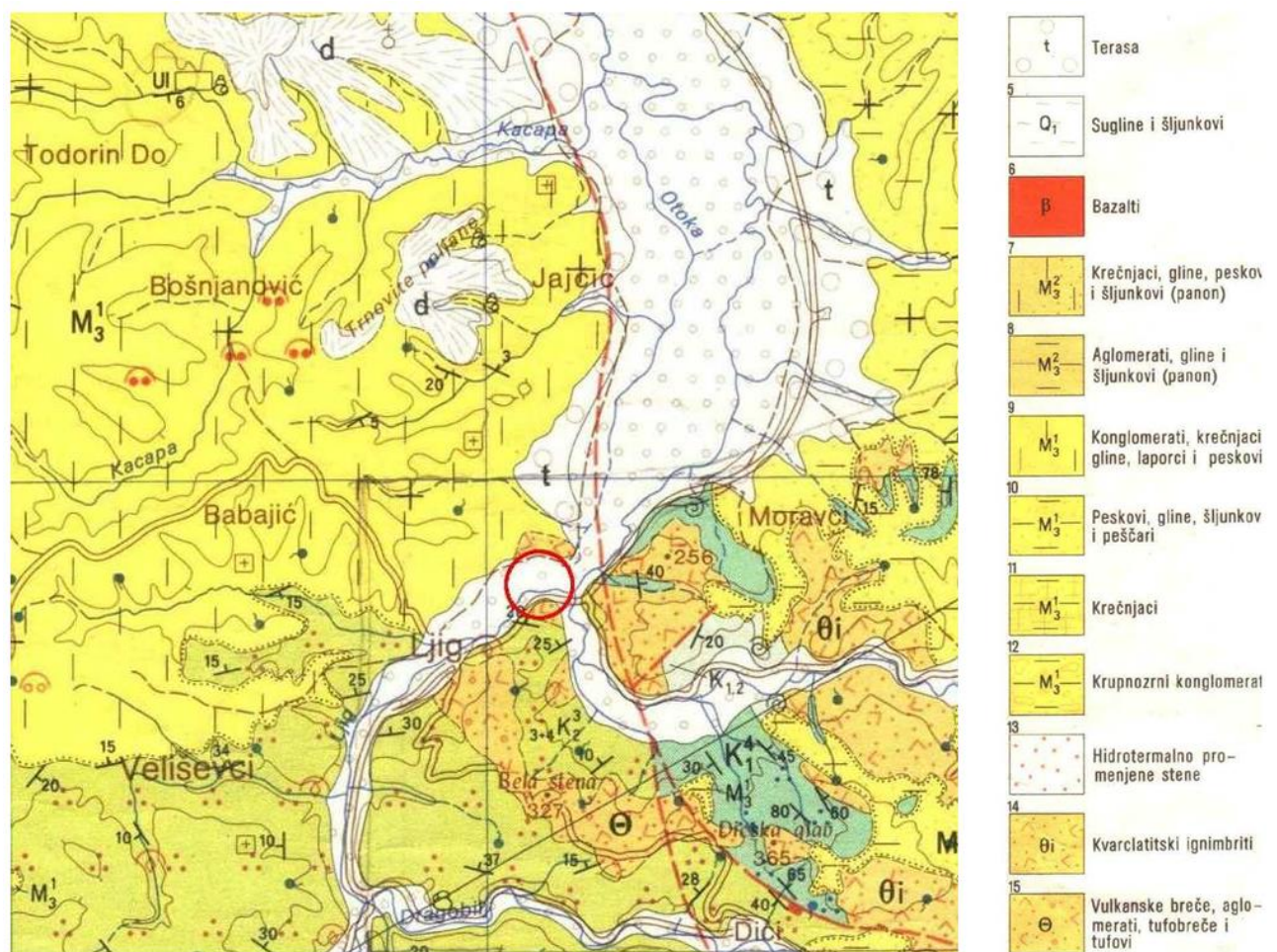
На предметној локацији приликом израде техничке документације за изградњу пункта за одржавање аутопута урађен је елаборати о геодетничким фундаирања пункта за одржавање аутопута Е-763 у зони петље „Љиг“, на кат. парцелама бр. 31808/3, 31808/2, 31832/1, 31718/3, 31809/5, 31810/2, 31811/3, 31811/1, 31811/2, 31811/4, 31732/3, 31723/1, 31720/1 КО

Љиг, општина Љиг, на вези државног пута А2 (чвор 204-петља Љиг) и државног пута I Б22 урађен од стране Централна путна лабораторија, Број извештаја ГЕЛ-001-944/19 од 27.09.2019

Геолошка грађа терена

Шири део предметног поља истраживања изграђен је од седиментима квартарне старости. На слици 2 дат је исечак ширег истражног подручја из листа ОГК Горњи Милановац.

Слика 4: Геолошка грађа ширег подручја истраживања (исечак из ОГК лист Горњи Милановац Л34-137 са легендом картираних јединица)



Геолошку подлогу терена чине речно-језерски терасни седименти горње плиоценске до доње плеистоценске старости.

Без обзира на разлике у дебљини седимената код различитих терасних нивоа, код свих се уочавају фације корита и поводња. Прва је представљена хетерогеним шљунковима, док се поводањска фација карактерише присуством суглина и пескова (Q₁). Седименти фације корита, по правилу, изграђују најниже делове профила речних тераса и представљају водоносни хоризонт. Поводањске суглине, често лесоликог хабитуса, и супескови леже изнад шљункова, што лепо илуструје старе динамичке стадијуме речних токова и њихову еволуцију.

Хидрогеолошке одлике терена

Хидрогеолошка својства терена шире зоне микролокације дата су генерално кроз општа својства терена, а базирају се на основу својстава литолошких чланова, порозитета и њихове

оводњености, прихрањивања, акумулације и начина пражњења вода. На тај начин извршена је генерална процена и реонизација основних хидрогеолошких комплекса.

Терасни седименти као и аливиални седименти су издвојени као просторно главни хидрогеолошки комплекс - хидрогеолошки колектор међузрнске, капиларне и суперкапиларне порозности. Овај комплекс акумулира веће количине подземних вода. Прихрањивање се врши се од падавина, дотоком из вишљих делова терена.

Коефицијенти водопрпусности добијени УСБР методом крећу се за картиране јединице:

- песковита прашина од 7.28×10^{-6} cm/s – слабо водопрпусне средине
- песковит шљунак 6.20×10^{-3} до 4.99×10^{-5} cm/s – водопрпусне до слабо водопрпусне средине

Савремени геолошки процеси и појаве

Приликом извођења истражних радова извршен је и обилазак ширег локалитета око будуће путне базе приликом којег нису регистровани процеси и појаве који би могли директно или индиректно угрозили изградњу и експлоатацију објеката.

Ипак на предметном пољу истраживања регистрован је слој шљунка у приповршинском делу терена до 0.5 m, за који претпостављамо да је у једном тренутку депонован за потребе изградње аутопута Милош Велики (некадашњи паркинг грађевинске механизације, затворена депонија материјала за изградњу насипа или друго). Пре почетка радова неопходно је извршити проверу збијености теренским опитима, на основу којих ће бити могуће утврдити употребљивост насутог слоја.

Ниво подземне воде

У току извођења истражних бушотина (Август 2019), констатован је ниво подземне воде на 3,30-3,40m.

Сеизмичност терена

Према важећој законској регулативи – Правилник о техничким нормативима за изградњу објеката високоградње у сеизмичким подручјима (Сл. Лист СФРЈ, бр.31/81, 49/82, 29/83, 21/88 и 52/90), за оцену сеизмичности терена, меродавна је Сеизмолошка карта из 1987. године и Карта сеизмичког хазарда Р. Србије из 1998. године. Предметна локација, на олеатама макросеизмичког интензитета земљотреса, налази се у зони 7–8° MSK–64 Медведев-Спонхеуер-Карник) скале. Вредност хоризонталног убрзања осциловања тла износи око $0.15g < A_{ss} < 0.20g$.

Све вредности су за референтни период од 100 година. Утицај земљотреса на објекат зависи од квалитета терена и његовог адекватног фундаирања, спектралног састава осцилација тла насталих под утицајем сеизмичких таласа предметног потреса, као и динамичког одзива конструктивног система датог објекта.

Табела 6 – Величина коефицијента сеизмичког интензитета K_s

Степен MCS	K_s
VII	0,025
VIII	0,050
IX	0,100

9. УСЛОВИ И МЕРЕ ЗАШТИТЕ

9.1. МЕРЕ ЗАШТИТЕ ЖИВОТНЕ СРЕДИНЕ

Приликом израде пројектно техничке документације, неопходно је придржавати се Закона о заштити животне средине („Сл. Гласник РС", бр. 135/2004, 36/2009, 36/2009 - др.закон, 72/2009 - др.закон, 43/2011 – одлука УС, 14/2016, 76/2018, 95/2018 - др.закон, 95/2018 - др.закон и 94/2024 - др.закон) и Закона о заштити природе („Сл. Гласник РС", бр. 36/2009, 88/2010, 91/2010-исправка, 14/2016, 95/2018-др.закон и 71/2021).

У циљу заштите животне средине потребно је:

Планирно је очување тока и приобаља, као и заштиту биљног и животињског света реке Љиг;

Планирати да се градилиште организује на минималној површини потребној за његово функционисање, а манипулативне површине просторно ограниче како би се избегле негативне последице на непосредно окружење;

Пројектом предвидети таква решења и мере који ће обезбедити услове за очување ваздуха, земљишта, подземних и површинских вода.

Заштита ваздуха

Заштита ваздуха се обезбеђује кроз унапређење зелених површина формирањем мреже зелених површина у оквиру коридора саобраћајница (са циљем уклапања пута у околни пејсаж, ради побољшања микроклиматских, естетских и визуелних услова вођења саобраћаја). Мрежу зелених површина пута ће чинити групе садница у оквиру ивичног дела коридора пута и у оквиру кружних раскрсница. У оквиру урбанистичког пројекта налази се и појас заштитног зеленила, као и појас зеленила у оквиру индустријске зоне.

Заштита од буке и вибрације

Саобраћај има велики утицај на животну средину и представља један од значајних извора њених загађења.

Током планираних радова, сагласно чл. 10. и 16. Закона о заштити од буке у животној средини („Службени гласник РС", бр. 96/2021), ниво буке не сме прећи прописане граничне вредности;

Уредбом о индикаторима буке, граничним вредностима, методама за оцењивање индикатора буке, узнемиравања и штетних ефеката буке у животној средини („Сл. гласник РС", бр. 75/2010) дефинисане су граничне вредности индикатора буке на отвореном простору и граничне вредности индикатора буке у затвореним просторијама.

У току експлоатације, заштита од буке у животној средини засниваће се поштовању граничних вредности о дозвољеним вредностима нивоа буке у животној средини у складу са прописима и подизањем појасева заштитног зеленила и по потреби техничких баријера на угроженим локацијама.

У току извођења радова заштита од буке у животној средини засниваће се на добром планирању и организацијом радова.

Заштита земљишта

Заштита земљишта током изградње постиже се смањењем дужине транспортних путева од позајмишта до градилишта. Камioni за транспорт треба да буду покривени, а опрема за прање точкова постављена на излазима са градилишта. Отпадни материјал треба организовано

сакупљати и одлагати на најближу санитарну депонију, а опасне и отпадне материје ускладиштити у затворене контејнере и одлагати у складу са важећом законском регулативом.

Планирати да се грађевински материјал привремено депонује на обележеним и заштићеним локацијама унутар парцела на којима се радови обављају;

Планирати одржавање примереног нивоа комуналне хигијене, систематским прикупљањем и депоновањем отпада који се јавља у процесу изградње и током боравка радника;

Планирати комплетну санацију локације и свих манипулативних површина девастираних током извођења радова, доводећи их у одговарајуће функционално стање усаглашено са непосредном околином укључујући планско озелењавање;

У циљу заштите земљишта од евентуалног изливања горива и уља из транспортних средстава и грађевинских машина, користити регистрована и технички исправна транспортна средства и грађевинске машине. Гориво и уље сипати искључиво на бензинским пумпама и местима која су за то предвиђена.

Обезбеђењем услова за очување ресурса, односно рационално коришћење земљишта насталог ископом током изградње саобраћајног прикључења и осталих пропратних радова. У том смислу, планирати да се хумусни слој земљишта уклоњен током извођења радова, сачува и употреби у поступку санације, односно спровођења биолошких/биотехничких мера стабилизације тла;

Заштита вода

Правилно и правовремено одводњавање коловоза је веома значајно за безбедно одвијање саобраћаја, док је исправно одводњавање пута такође значајно за заштиту подземних вода. У оквиру коридора државних путева у оквиру обухвата урбанистичког пројекта заштита вода спроводи се:

- изградњом атмосферске канализације;
- очувањем квалитета површинских вода у складу са захтеваном класом;
- обавезним пречишћавањем свих отпадних вода пре испуштања у реципијент, сагласно стандардима прописаним Законом о водама.

Површинско одводњавање атмосферских вода под дејством гравитације се изводи помоћу канала, ригола и атмосферске канализације

За воде које настају спирањем са саобраћајнице, а оптерећене су уљима и другим нафтним дериватима предвиђа се изградња таложника и сепаратора масти и уља.

9.2.МЕРЕ ЗАШТИТЕ НЕПОКРЕТНИХ КУЛТУРНИХ ДОБАРА

Простор у оквиру границе урбанистичког пројекта није утврђен за културно добро, не налази се у оквиру просторне културно историјске целине, не ужива претходну заштиту, не налази се у оквиру претходно заштићене целине и не садржи појединачна културна добра, нити добра под претходном заштитом. На локацији нема евидентираних археолошких локалитета.

Уколико се накнадно открију археолошки предмети и локалитети исти се не смеју уништавати и на њима вршити неовлашћена прекопавања, ископавања и дубока заоравања (преко 30 cm).

Уколико се током грађевинских и других земљаних радова открију археолошки локалитети или археолошки предмети, извођач радова је дужан да одмах, без одлагања прекине радове и обавести територијално надлежан Завод за заштиту споменика културе и да предузме мере да се налаз не уништи и не оштети, те да се сачува на месту и у положају у коме је откривен.

Уколико се током грађевинских и других земљаних радова открију археолошки предмети и други трагови материјалног културног наслеђа, извођач радова је дужан да одмах, без одлагања прекине радове и обавести територијално надлежан и обезбеди служби заштите несметано праћење извођења земљаних радова.

У случају трајног уништавања или нарушавања археолошког локалитета због инвестиционих радова спроводи се заштитно ископавање о трошку инвеститора.

Инвеститор радова је дужан да обезбеди средства за истраживања, заштиту, чување, публикување и излагање добра које ужива претходну заштиту које се открије приликом извођења радова - до предаје добра на чување овлашћеној установи заштите.

Инвеститор радова је дужан да о почетку радова обавести надлежну службу заштите (Завод за заштиту споменика културе Ваљево) и омогући јој несметано праћење (надзор) извођења земљаних радова.

9.3.МЕРЕ ЗАШТИТЕ ПРИРОДНИХ ДОБАРА

Предметно подручје не налази се унутар заштићеног подручја за које је спроведен или покренут поступак заштите, као ни у обухвату еколошки значајних подручја еколошке мреже Републике Србије у складу са Уредбом о еколошкој мрежи („Службени гласник РС“, бр. 102/2010).

Уколико се у току радова наиђе на геолошка и палеонтолошка документа (фосили, минерали, кристали и др.) која би могла представљати природну вредност, сагласно чл. 99. Закон о заштити природе („Службени гласник РС“, бр. 36/2009, 88/2010, 91/2010-исправка, 14/2016, 95/2018 - др. закон и 71/2021), налазач је дужан да пријави Министарству заштите животне и предузме мере заштите од уништења, оштећивања или крађе до доласка овлашћеног лица.

Решењем о условима заштите природе Завода за заштиту природе Србије број 021-1700/2-2 од 28.05.2025.године дефинисани су услови заштите природе који су имплементирани у тачки 5. Начин уређења слободних и зелених површина и у тачки 9.1. Мере заштите животне средине.

9.4.МЕРЕ ЗАШТИТЕ ОД ПОЖАРА

Заштита од пожара обезбеђује проходношћу терена, односно обезбеђењем приступа свим објектима у случају потребе, а у складу са Законом о заштити од пожара („Службени гласник РС“, број 111/2009, 20/2015, 87/2018 и 87/2018-др.закони) и осталим прописима који регулишу ову област.

При уређењу простора и изградњи објеката неопходно је водити рачуна о смањењу повредивости, а повећању отпорности у ванредним условима, што се постиже кроз поштовање урбанистичких и других услова и норматива.

Приликом израде урбанистичког пројекта **мере заштите од пожара** постигнуте су на следећи начин:

- Ширина коловоза, радијус кривина и нагиби саобраћајница су у складу са важећим Правилником о техничким нормативима за приступне путеве, окретнице и уређене платое за ватрогасна возила.
- Саобраћајно решење за безбедно и прописно кретање ватрогасних возила;
- Обезбеђена је проходност терена и приступ свим објектима у случају потребе.

Приликом пројектовања и извођења радова на изградњи објеката потребно је применити мере

заштите од пожара утврђене важећим законима, прописима, стандардима и другим актима којима је уређена област заштите од пожара.

9.5.УСЛОВИ ЗА ЕВАКУАЦИЈУ ОТПАДА

Саобраћајним решењем Урбанистичког пројекта омогућено је несметано кретање и приступ комуналним возилима за одвоз смећа.

10.ТЕХНИЧКИ ОПИС ОБЈЕКТА

Урбанистичким пројектом дефинише се изградња:

- Кружне раскрснице
- Везног пута – приступни пут за саобраћајно прикључење базе Љиг 1 и Љиг 2

Обзиром на позиције база „Љиг1 „ и „Љиг2“ у односу на наплатно место планира се заједнички прикључак за обе базе изван зоне наплате. На тај начин су се избегла два прикључења на кратком растојању, испред и иза наплатног места и са становишта безбедности створили би се повољнији услови у саобраћајном функционисању.

Место на ком се изводи кружна раскрсница је постојећи крак петље ДП IА - аутопут А2 реда на km 0+305.06. Изградња кружне раскрснице врши се за потребе прикључења Индустријске зоне у Љигу, док приступна саобраћајница служи за прикључење Пункта за одржавање државних путева I и II реда, као и Пункта за одржавање аутопута.

Индустријска зона Љиг имала би прикључење на крак кружне раскрснице на северо - западној страни, док би са југо – источне стране био крак кружне, на који се прикључује приступна саобраћајница за потребе Пункта за одржавање државних путева I и II реда и Пункта за одржавање аутопута.

Део приступне саобраћајнице од km 0+260.00 до km 0+334.21, биће обрађено посебним пројектом, кроз пројекат прикључка Пункта за одржавање аутопута и није тема овог пројекта.

Локација кружне раскрснице је на постојећем краку петље ДП IА - аутопут А2 реда на km 0+305.06, на деоници DA20605, између чвора 2237 Љиг (веза са А2) и чвора А206 Петља Љиг.

Кружна раскрсница планира се непосредно код петље Љиг, на деоници која повезује ДП IБ реда број 22 са ауто – путем IА реда број А2. У циљу бољег саобраћајног повезивања индустријске зоне са мрежом државних путева. У непосредној близини планиране кружне раскрснице налази се наплатна станица и база за одржавање државних путева (База „Љиг 1“ и база „Љиг 2“), у петљи Љиг. База „Љиг 1“ је у функцији одржавања аутопута IА реда број А2 (Е – 763), а База „Љиг 2“ у функцији одржавања државних путева IБ и II реда.

Ситуационо и нивелационо решење саобраћајних површина

Ситуационо решење кружне раскрснице усвојено је на основу постојећег стања државног пута.

Изградњом укрсног места, у виду кружне раскрснице остварује се основни циљ кружне раскрснице а то је смањена брзина кретања возила, смањен губитак времена нарочито за возила на споредном правцу, повећана пропусна моћ, избегавање директних колизионих тачака самим тим повећана безбедност у зони раскрснице.

Кружна раскрсница планира се непосредно код петље Љиг, на деоници која повезује ДП IБ реда број 22 са ауто – путем IА реда број А2, у циљу бољег саобраћајног повезивања

индустријске зоне са мрежом државних путева. У непосредној близини планиране кружне раскрснице налази се наплатна станица и база за одржавање државних путева (База „Љиг 1“ и база „Љиг 2“), у петљи Љиг. База „Љиг 1“ је у функцији одржавања аутопута IА реда број А2 (Е – 763), а База „Љиг 2“ у функцији одржавања државних путева IБ и II реда.

Приступна саобраћајница је пројектована тако да омогући приступ Пунктова на државни пут.

На km 0+305.06 на краку петље ДП IА - аутопут А2 реда пројектована је кружна раскрсница за потребе прикључења Индустријске зоне у Љигу, као и прикључење Пункта за одржавање државних путева I и II реда и Пункта за одржавање аутопута преко приступне саобраћајнице, координате центра раскрснице су X: 7440326.6184, Y: 4898726.3342.

Кружна раскрсница дефинисана је као четворокрака. Пречник кружне раскрснице је 40,0 m. Саобраћајница унутар кружне раскрснице је ширине 7,0 m са прелазним коловозом од 1,5 m. Пречник круга зелене површине је 26,0 m.

Саобраћајна острва су оивичена бетонским ивичњацима 12/24 cm. Асфалтни коловоз од прелазног коловоза дели оборен ивичњак 24/18 cm. На разделним острвима као и на кружном подеонику предвиђа се хумузирање.

Приликом пројектовања кружне раскрснице поштоване су све мере и прописи у складу са Правилником о условима које са аспекта безбедности саобраћаја морају да испуњавају путни објекти и други елементи јавног пута („Сл. гласник РС“, бр. 50/2011).

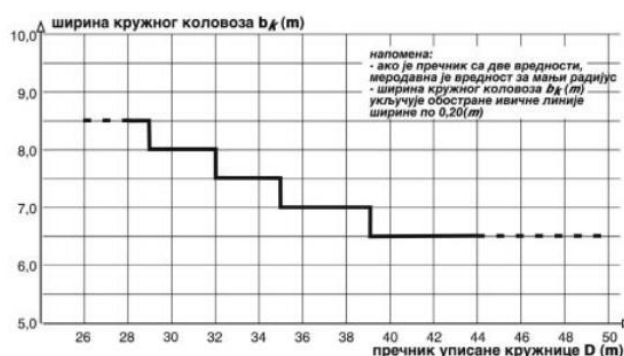
На основу Правилник о условима које са аспекта безбедности саобраћаја морају да испуњавају путни објекти и други елементи јавног пута („Сл. гласник РС“, бр. 50/2011):

	једнотрачне	двотрачне	
пречник D (m)			
минимум	28	40 (35)	44
нормално	35-45	50-55 (40-45)	55-60
максимум	50	60 (50)	70
број трака улива	1	2	2
ширина улива b_u (m)	3,50-4,00	6,50-7,00	6,50-7,00
полупречник улива R_u (m)	12-16	14-16 (12-16)	14-16
број трака излива	1	1	2
ширина излива b_f (m)	3,75-4,50	3,75-4,50	7,00-7,50
полупречник излива R_f (m)	14-18	16-18 (14-18)	16-18

напомена: вредности у () за тип 1:2:1:2 где је двотрачни улив на једном од прикључних праваца формиран проширењем двотрачног двосмерног коловоза у подручју улива

Елементи ситуационог плана кружне раскрснице

Идејним решењем предвиђа се изградња кружне раскрснице пречника уписане кружнице $D = 40$ m, са ширином коловоза од 7.0 m према Правилнику, слика 4-06.

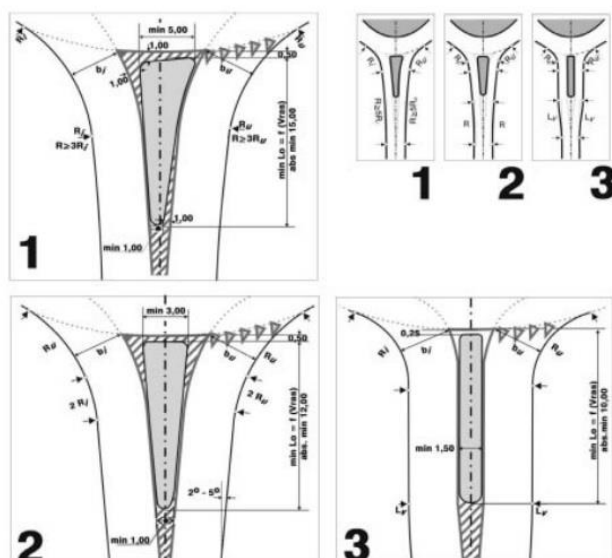


Слика 4-06: Ширине кружног коловоза једнотрачне кружне раскрснице.

Гранични елементи

	Прописано	Пројектовано
Радијус улива R_u	12.0-16.0m	14-16.0m
Радијус излива R_i	14.0-18.0m	18.0m
Ширина улива b_u	3.50-4.00 m	4.00 m
Ширина излива b_i	3.75-4.50 m	4.50 m

Обликовање острва за раздвајање улива и излива из кружног тока условљено је степеном усмеравања возила у складу са Правилником о условима које са аспекта безбедности саобраћаја морају да испуњавају путни објекти и други елементи јавног пута („Сл. гласник РС", бр. 50/2011). Усвојено је максимално усмеравање возила, као што је и приказано на слици 4-20.



Слика 4-20: Обликовање острва за раздвајање улива и излива: 1 - максимално усмеравање возила 2 - средње 3 - минимално.

Почетак интервенције на краку петље ДП IА - аутопут А2 је на km 0+220.00, крај интервенције је на km 0+377.31. Дужина интервенције на краку петље ДП IА - аутопут А2 је 157.31 m. Споредна осовина кружне раскрснице од приступне саобраћајнице па до крака за прикључење индустријске зоне Љиг пројектована је од km 0+000.00 до km 0+117.11, дужине 117.11 m.

Уз коловоз на краку кружне раскрснице према Индустријској зони Љиг са обе стране коловоза пројектоване су бицикличке и пешачке стазе. Бицикличке стазе планиране су уз коловоз, ширине 2.0 m, са узвишењем од +12 cm од ивице коловоза. Пешачке стазе пројектоване су уз бицикличке, ширине 2.0 m. У зони раскрснице где је то потребно пројектован је пешачки прелаз.

Приступна саобраћајница пројектована је ширине 7.50 m, дужине 334.21 m. На km 0+000.00 је улаз/излаз са Пункта за одржавање државних путева I и II реда, док је на km 0+334.21 улаз/излаз са Пункта за одржавање аутопута.

Приступна саобраћајница од km 0+000.00 до km 0+260.00 је обрађено овим пројектом, део саобраћајнице од km 0+260.00 до km 0+334.21, биће обрађено посебним пројектом, кроз пројекат прикључка Пункта за одржавање аутопута и није тема овог пројекта.

Завршни слој коловозне конструкције је асфалт бетон, укупне површине око 4568 m².

Коловозна конструкција усвојена на нивоу – ИДР -а

Пројектована коловозна конструкција са застором од асфалт бетона

Хабајући слој од Асфалт бетона	д=5.0cm	Хабајући слој од Асфалт Бетона АБ11с (АЦ11 Сурф) са битуменом БИТ 50/70
Битуменизирани носећи слој	д=9.0cm	Битуменизирани носећи слој БНС22сА (АЦ22 Басе) са битуменом БИТ 50/70
Горњи неvezани носећи слој	д=20 cm	Дробљени камени агрегат 0/31.5 mm
Доњи неvezани носећи слој	д=25 cm	Дробљени камени агрегат 0/63 mm

Усваја се следећа коловозна конструкција за прелазни коловоз:

ситна камена коцка 10/10/10 cm	10 cm
слој песка	3 cm
Дробљени камени агрегат 0/31.5 mm	20 cm
Дробљени камени агрегат 0/63 mm	25 cm
УКУПНО	58 cm

Коловозна конструкција дата је као предлог, биће усвојена на основу Геомеханичког елабората.

Усваја се следећа коловозна конструкција за тротоар и бициклистичку стазу:

Бетон МБ25 Q188	12 cm
Дробљени камени агрегат 0/31.5 mm	15 cm
УКУПНО:	27 cm

Коловозна конструкција дата је као предлог, биће усвојена на основу Геомеханичког елабората.

11. СТЕПЕН ИНФРАСТРУКТУРНЕ И КОМУНАЛНЕ ОПРЕМЉЕНОСТИ

Урбанистички пројекат се ради за изградњу саобраћајница. Такође, урбанистичким пројектом су дати подаци о постојећим и планираним инфраструктурним мрежама, као и услови ималаца јавних овлашћења. За изградњу предметне кружне раскрснице и приступног пута потребно је извршити заштиту и измештање појединих инфраструктурних водова, као што је наведено у тачки 7. Урбанистичко решење инфраструктуре.

У даљој разради пројектне документације потребно је израдити одговарајућу пројектну документацију на основу услова за пројектовање и прикључење, а у складу са важећом планском и урбанистичком документацијом, поштујући услове о паралелном вођењу и укрштању инсталација.

12. ФАЗНОСТ ИЗГРАДЊЕ

Овим урбанистичким пројектом даје се могућност фазног спровођења саобраћајница.

13. ПЛАНИРАНА ПРЕПАРЦЕЛАЦИЈА

Урбанистичким пројектом дефинисаће се предлог парцелације и препарцелације у циљу формирања парцеле за кружну раскрсницу и везни пут. Тачна површина грађевинске парцеле САО-1 биће утврђена након израде Пројекта препарцелације и формирања грађевинске парцеле.

Парцела за пункт Љиг 1 (аутопутски) у потпуности је преузета из ПППН ИК. Задржавају се координате преломних тачака дефинисане ПППН ИК.

Парцела за пункт Љиг 2 (остали путеви), због геометрије кружне раскрснице, се овим урбанистичким пројектом мења, односно саобраћајни прикључак за пункт пројектује се као четврти крак кружне раскрснице и дефинисана је координатама преломних тачака у графичким прилозима.

Грађевинска парцела САО-1 и начин препарцелације приказани су на графичком прилогу бр.3 - План препарцелације.

планирана парцела саобраћајне површине	планиране површине јавне намене
ГП-САО-1	Делови к.п. бр. 21760/16, 31701/6, 31701/13, 31701/15, 31701/17, 31701/19, 31807/1, 31808/1, 31808/3, 31832/3, 31846/1, 31846/6, 51235/2, 51235/4, 51236/1, 51236/2, 51252/2, 51252/3, 51253/1, 51254/3, 51254/4, 51293/6 и 31809/5 КО Љиг Целе к.п. бр. 2624/11, 2624/12, 2624/13, 2624/14, 21754/12, 21754/13, 21754/23, 21754/24, 31701/5, 31701/16, 31701/18, 31701/24, 31701/25, 31701/26, 31701/27, 31807/2, 31808/4, 31809/4, 31832/4, 31846/3, 31846/4, 31846/5, 31846/9, 31846/10, 51253/2, 51236/3, 51236/4, 51236/5 и 51253/3 КО Љиг

Напомена: У случају неслагања бројева катастарских парцела из текстуалног и графичког дела урбанистичког пројекта, важе бројеви катастарских парцела из графичког прилога.

Површине планиране за изградњу саобраћајница могу се даље парцелисати пројектом парцелације/препарцелације и формирати више грађевинских парцела у оквиру дефинисане регулације јавне саобраћајне површине тако да свака парцела представља део функционалне целине.

14. СПРОВОЂЕЊЕ

Урбанистичким пројектом за саобраћајно прикључење индустријске зоне и пунктова за одржавање државних путева у КО Љиг, дефинисани су услови за изградњу кружне раскрснице, везног пута и саобраћајних прикључака, услови прикључења на инфраструктурну мрежу у обухвату урбанистичког пројекта.

Уређење и изградња на површинама које су обухваћене обухватом сагледавања изван обухвата

урбанистичког пројекта (пункт Љиг 1 и Љиг 2) спроводи се на основу ПППН ИК. Уређење и изградња у индустријској зони, која се налази у обухвату сагледавања изван обухвата урбанистичког пројекта, спроводи се на основу ПДР индустријске зоне.

Пре потврђивања Урбанистичког пројекта, орган надлежан за послове урбанизма организује јавну презентацију Урбанистичког пројекта, у трајању од седам дана.

Потврђен Урбанистички пројекат представља основ за издавање Локацијских услова и израду пројекта парцелације и препарцелације.

Кроз израду техничке документације за изградњу објеката на површинама јавне намене, дозвољена је промена нивелета и елемената попречног профила укључујући и распоред, пречнике, димензије путних објеката и инжењерских конструкција, као и додатну мрежу инфраструктуре.

Урбанистичким пројектом дате су пројектантске стационаже су по осовини путних праваца. Кроз даљу разраду техничке документације дозвољена одступања. Коначне стационаже дефинисаће се приликом усклађивања са референтним системом мреже државних путева Републике Србије.

Овим урбанистичким пројектом даје се могућност фазног спровођења саобраћајница. Површине планиране за изградњу саобраћајница могу се даље парцелисати пројектом парцелације/препарцелације и формирати више грађевинских парцела у оквиру дефинисане регулације јавне саобраћајне површине тако да свака парцела представља део функционалне целине.

Урбанистички пројекат је урађен у четири (4) аналогна примерка.

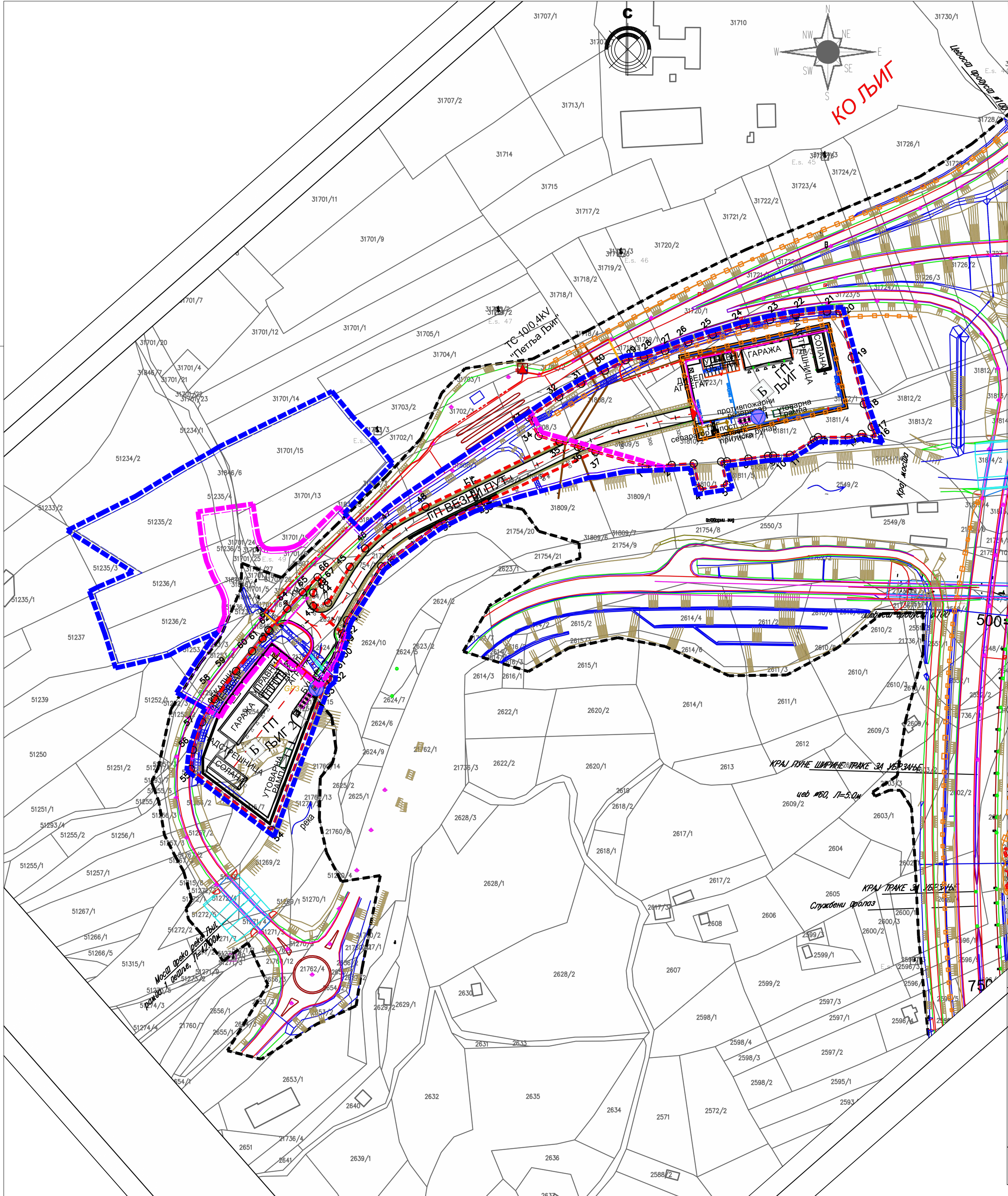


ОДГОВОРНИ УРБАНИСТА:

Рудић Ивана, дипл.инж.арх.

В. ГРАФИЧКИ ДЕО

ИЗВОД ИЗ ИЗМЕНА И ДОПУНА ПРОСТОРНОГ ПЛАНА ПОДРУЧЈА ПОСЕБНЕ НАМЕНЕ ИНФРАСТРУКТУРНОГ КОРИДОРА БЕОГРАД-ЈУЖНИ ЈАДРАН



■ ОБУХВАТ САГЛЕДАВАЊА
■ ГРАНИЦА ОБУХВАТА УП

ЛЕГЕНДА

--- ГРАНИЦА ДЕТАЉНЕ РАЗРАДЕ
--- ГРАНИЦА ДЕТАЉНЕ РАЗРАДЕ
СА АНАЛИТИЧКИМ ТАЧКАМА
4
31809/1
Б
П
БРОЈ КАТАСТАРСКЕ ПАРЦЕЛЕ
БАЗА ЗА ОДРЖАВАЊЕ ПУТА
ГРАЂЕВИНСКА ПАРЦЕЛА

ТРАНСПОРТНА ИНФРАСТРУКТУРА

--- ДРЖАВНИ ПУТ IА РЕДА,
A2 (E-763 - планирани)
--- ДРЖАВНИ ПУТ IБ РЕДА, бр.22

ХИДРОТЕХНИЧКА ИНФРАСТРУКТУРА

--- САНИТАРНА ВОДА
--- ХИДРАНТСКА МРЕЖА
--- КАНАЛИЗАЦИЈА
--- АТМОСФЕРСКА КАНАЛИЗАЦИЈА
--- БУНАР

ЕЛЕКТРОЕНЕРГЕТСКА ИНФРАСТРУКТУРА

--- ПОСТОЈЕЋИ НАДЗЕМНИ ВОД 10 kV
--- ПОСТОЈЕЋИ КАБЛОВСКИ ВОД 10 kV
--- ПЛАНИРАН КАБЛОВСКИ ВОД 10 kV
--- ПЛАНИРАНО КАБЛОВСКО ОКНО
--- ПЛАНИРАНА КАБЛОВСКА КАНАЛИЗАЦИЈА
--- ПОСТОЈЕЋА ТС 10/0,4 kV

ЕЛЕКТРОНСКЕ КОМУНИКАЦИЈЕ

--- ПЛАНИРАНИ ТК КАБЛ
--- ПЛАНИРАНИ ОПТИЧКИ КАБЛ
--- ТК КАБЛОВСКО ОКНО



САОБРАЋАЈНИ ИНСТИТУТ ЦИП, д.о.о.

Немањина 6; 11000 Београд; Србија

Тел: 011/3618-134; Факс: 011/3618-324; web site: www.sicip.co.rs

Организациона јединица: АРХИТЕКТУРА И УРБАНИЗАМ

Одговорни планери:
Анђелка Туфегџић, дипл.пр.планер

Сарадник:
Миодраг Тешић, дипл.инж.геод.
Арежина Јасмина, дипл.пр.планер

Директор завода:
Светлана Карановић, дипл.инж.арх.

Носилац израде плана:
РЕПУБЛИКА СРБИЈА
Министарство грађевинарства,
саобраћаја и инфраструктуре

Инвеститор:
ЈП "ПУТЕВИ СРБИЈЕ"

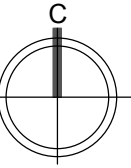
ИЗМЕНА И ДОПУНА ПРОСТОРНОГ ПЛАНА
ПОДРУЧЈА ПОСЕБНЕ НАМЕНЕ
ИНФРАСТРУКТУРНОГ КОРИДОРА
БЕОГРАД-ЈУЖНИ ЈАДРАН, ДЕОНИЦА БЕОГРАД-ПОЖЕГА

Цртеж: СПРОВОЂЕЊЕ ПЛАНА
ОПШТИНА ЉИГ
База за одржавање аутопута Е-763
База за одржавање осталих ДП I и II реда

Размера:
1:2500

фаза: НАЦРТ
датум: 2021.
бр. цртежа: 2020-506-АРХ-К01-Ц5.2.

ПЛАН ДЕТАЉНЕ РЕГУЛАЦИЈЕ
"ИНДУСТРИЈСКА ЗОНА - ПДР 5"
У ЉИГУ



ЛЕГЕНДА

ПОВРШИНЕ ЈАВНЕ НАМЕНЕ

ЗЕЛЕНИЛО

- зона заштитног зеленила
- зона уређеног зеленила

САОБРАЋАЈНЕ ПОВРШИНЕ

- коловози, тротоари, паркинзи
- бицикличко - рекреативна стаза

ЗОНА КОМУНАЛНИХ ФУНКЦИЈА

- трафостанице
- иустурени претплатнички степен

ПОВРШИНЕ ОСТАЛЕ НАМЕНЕ

- ЗОНА ПОРОДИЧНОГ СТАНОВАЊА
- ЗОНА ИНДУСТРИЈЕ
- граница ПДР
- ОБУХВАТ САГЛЕДАВАЊА
- ГРАНИЦА ОБУХВАТА УП

ИЗВОД ИЗ ПЛАНА

ПЛАН НАМЕНЕ ПОВРШИНА СА
ПОДЕЛОМ ЗЕМЉИШТА
НА ЈАВНО И ОСТАЛО

Р 1:1000

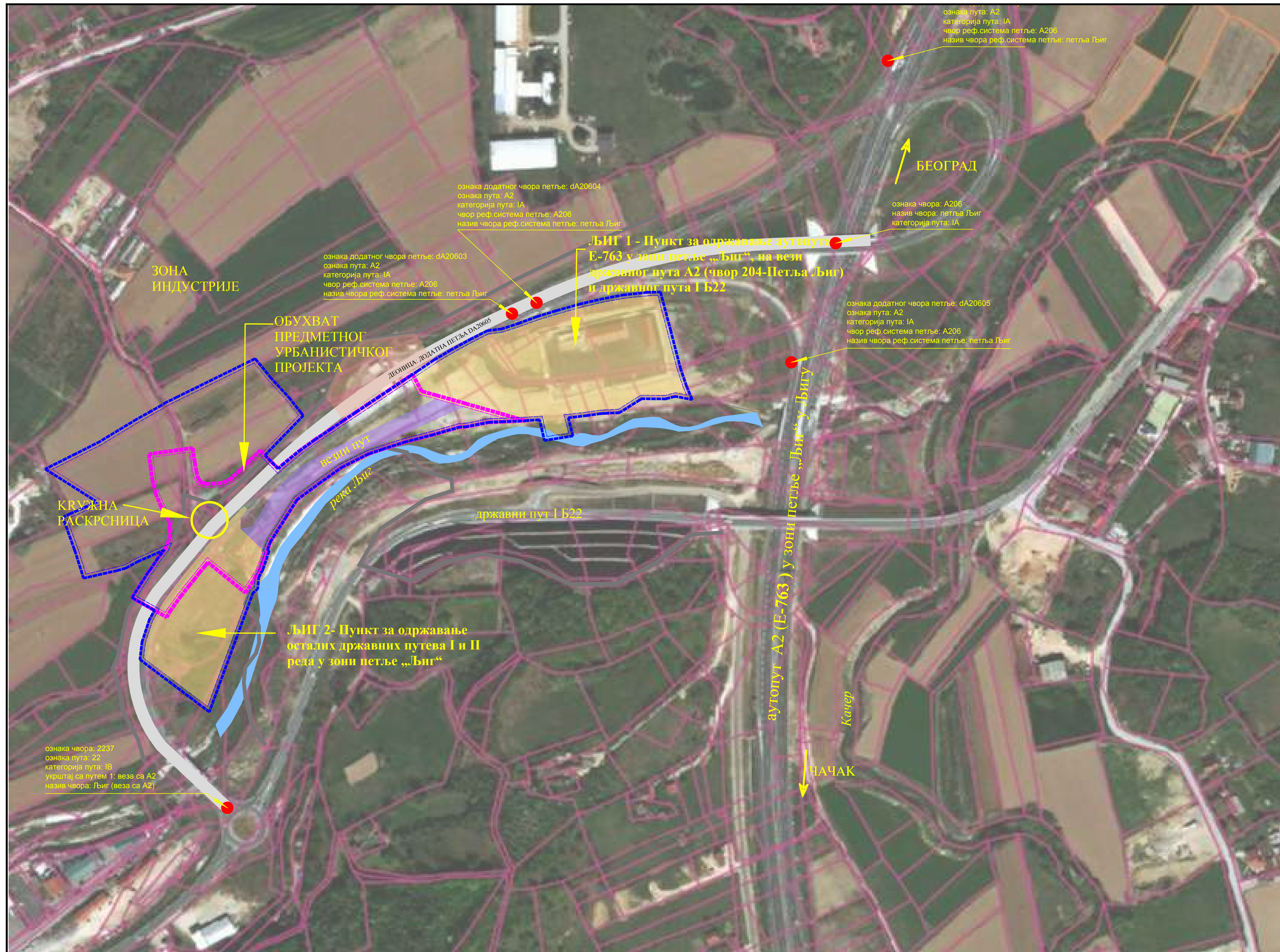
лист бр. 7



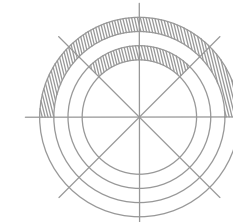
Одговорни урбаниста:
Зорица Сретеновић, дипл.инг.арх.


јул 2015.г.

Директор:
Андреја Андрић, дипл.инг.грађ.








**УРБАНИСТИЧКИ ПРОЈЕКАТ
ЗА УТВРЂИВАЊЕ ЈАВНОГ ИНТЕРЕСА
СА УРБАНИСТИЧКО-АРХИТЕКТОНСКОМ РАЗРАДОМ
ЛОКАЦИЈЕ ЗА САОБРАЋАЈНО ПРИКЉУЧЕЊЕ
ИНДУСТРИЈСКЕ ЗОНЕ И ПУНКТОВА ЗА ОДРЖАВАЊЕ
ДРЖАВНИХ ПУТЕВА У КОЉИГ**



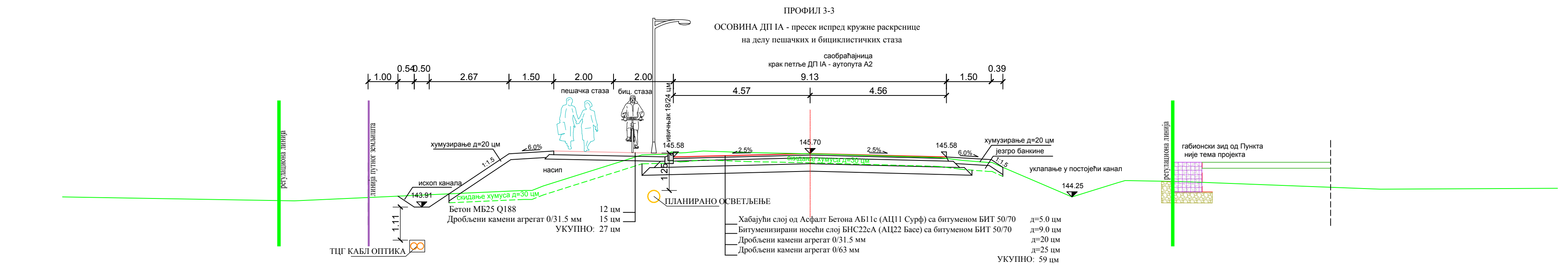


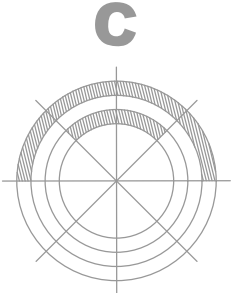
 ОБУХВАТ САГЛЕДАВАЊА
 ГРАНИЦА ОБУХВАТА УП
 ГРАНИЦА ППШН ИК



ПРЕГЛЕДНА КАРТА

EN ISO 9001:2015 EN ISO 14001:2015 ISO/IEC 27001:2013 EN ISO 50001:2018 EN ISO 45001:2018 EN ISO 37001:2017 EN ISO 22100:2020		ДРУШТВО ЗА ПРОЈЕКОВАЊЕ И ИНЖИЊЕРИНГ SIDPROJEKT д.о.о КНЕЗА МИЛОША 2, 22240 ШИД, СРБИЈА; Тел:022/712-004, 712-044; Факс: 716-020; E-mail: office@sidprojek.rs, www.sidprojek.rs	
ДИРЕКТОР	Саша Спасојевић, дипл.инж.арх. бр. дип. 200 1041 08		ИНВЕСТИТОР: ОПШТИНСКА УПРАВА ОПШТИНЕ ЈИГ ул. Карађорђева бр.7 Јиг
ОДГОВОРНИ УРБАНИСТА	Ивана Рудић, дипл.инж.арх. бр. дип. 200 1419 13		ОБЈЕКАТ И МЕСТО ГРАЂБЕ:
ОДГОВОРНИ ПРОЈЕКТАНТ			УРБАНИСТИЧКИ ПРОЈЕКАТ ЗА УТВРЂИВАЊЕ ЈАВНОГ ИНТЕРЕСА СА УРБАНИСТИЧКО-АРХИТЕКТОНСКОМ РАЗЛОМ ЛОКАЦИЈЕ ЗА САОБРАЋАЈНО ПРИКЉУЧЕЊЕ ПЛУСТРИДСКЕ ЗОНЕ И ПУНКТОВА ЗА ОДРЖАВЊЕ ДРЖАВНИХ ПУТЕВА У КО.ЈИГ
САРАДНИК	Весна Лукић, дипл.просторни планер		ОЗНАКА И НАЗИВ ДЕЛА ПРОЈЕКТА:
САРАДНИК	Славиша Парезановић, грађ.техн.		УРБАНИСТИЧКИ ПРОЈЕКАТ
САРАДНИК	Татјана Мишков, грађ.инж.		НАЗИВ ЦРТЕЖА:
ДАТУМ:	БРОЈ ПРОЈЕКТА: 55/24	РАЗМЕРА:	БРСТА ТЕХНИЧЕ ДОКУМЕНТАЦИЈЕ
septembar 2025.			УП
			0

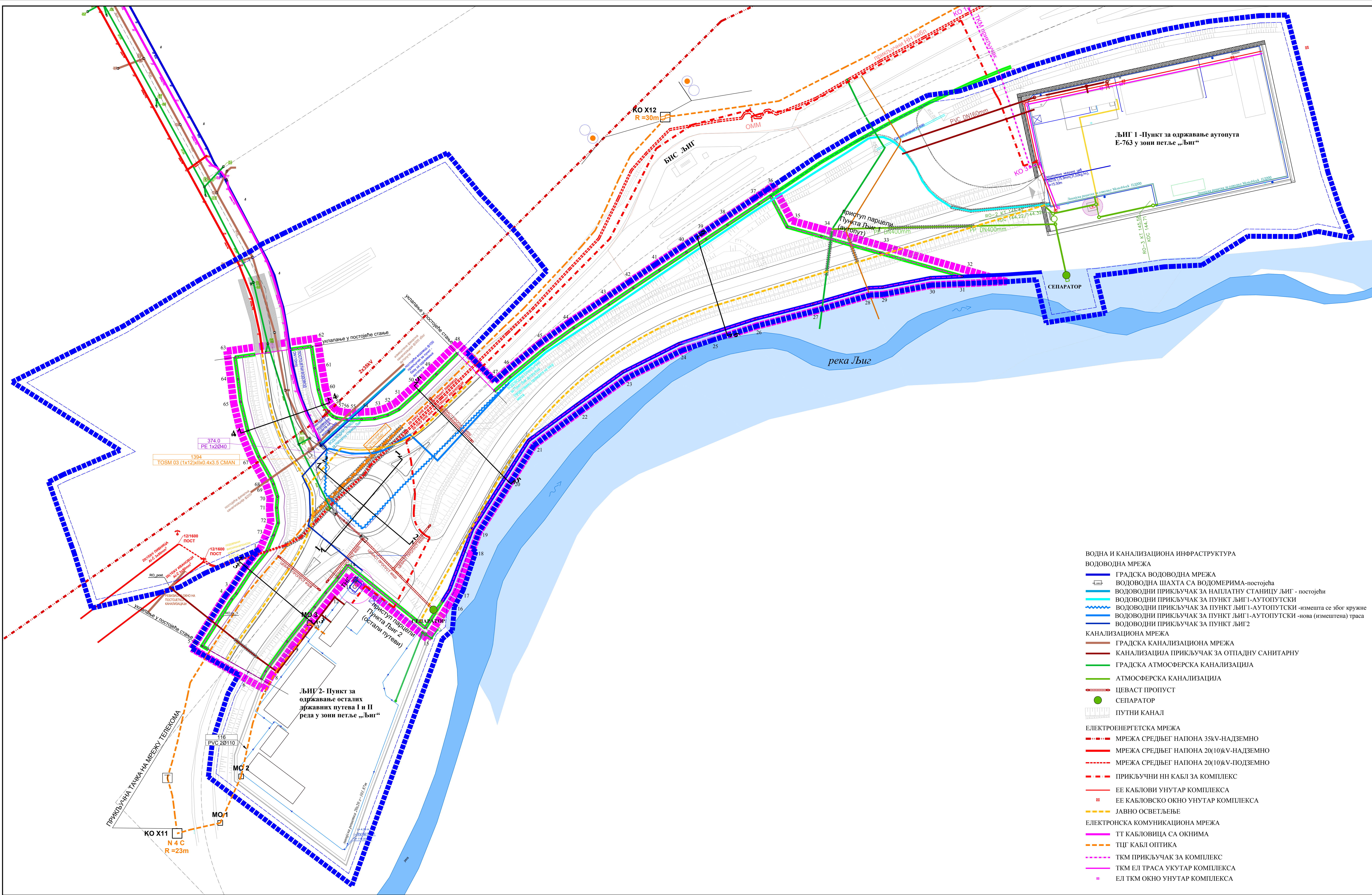
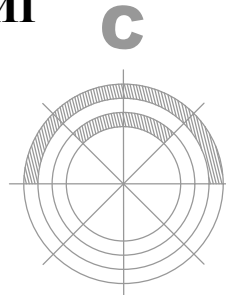
УРБАНИСТИЧКИ ПРОЈЕКАТ
ЗА УТВРЂИЦАЊЕ ЈАВНОГ ИНТЕРЕСА
СА УРБАНИСТИЧКО-АРХИТЕКТОНСКОМ РАЗРАДОМ
ЛОКАЦИЈЕ ЗА САОБРАЋАЈНО ПРИКЉУЧЕЊЕ
ИНДУСТРИЈСКЕ ЗОНЕ И ПУНКТОВА ЗА ОДРЖАВАЊЕ
ДРЖАВНИХ ПУТЕВА У КО ЉИГ



КАРАКТЕРИСТИЧНИ ПОПРЕЧНИ ПРОФИЛИ

Р 1:100

КНЕЗА МИЛОША 2, 22240 ШИД, СРБИЈА; Тел:022/712-004, 712-044; Факс: 716-020; Е-mail: office@sidprojekt.rs; www.sidprojekt.rs		ДРУШТВО ЗА ПРОЈЕКТОВАЊЕ И ИНЖЕЊЕРИНГ SIDPROJEKT Д.О.О.	
ДИРЕКТОР Сана Спасојевић, дипл.инж.арх. бр. лиц. 200 1041 08		ИНВЕСТИТОР: ОПШТИНСКА УПРАВА ОПШТИНЕ ЉИГ ул. Карађорђева бр.7 Љиг	
ОДГОВОРНИ УРБАНИСТА Ивана Рудић, дипл.инж.арх. бр. лиц. 200 1419 13		ОБЈЕКАТ И МЕСТО ГРАДЊЕ: УРБАНИСТИЧКИ ПРОЈЕКАТ ЗА УТВРЂИВАЊЕ ЈАВНОГ ИНТЕРЕСА СА УРБАНИСТИЧКО-АРХИТЕКТОНСКОМ РАЗРАДОМ ЛОКАЦИЈЕ ЗА САОБРАЋАЈНО ПРИКЉУЧЕЊЕ ИНДУСТРИЈСКЕ ЗОНЕ И ПУНКТОВА ЗА ОДРЖАВАЊЕ ДРЖАВНИХ ПУТЕВА У КО ЉИГ	
САРАДНИК Весна Лукић, дипл.просторни планер		ОЗНАКА И НАЗИВ ДЕЛА ПРОЈЕКТА: УРБАНИСТИЧКИ ПРОЈЕКАТ	
САРАДНИК Славница Парезановић, грађ.техн.		НАЗИВ ЦРТЕЖА: КАРАКТЕРИСТИЧНИ ПОПРЕЧНИ ПРОФИЛИ	ВРСТА ТЕХНИЧКЕ ДОКУМЕНТАЦИЈЕ БРОЈ ЦРТЕЖА: 2.2a
САРАДНИК Татјана Мишковић, грађ.инж.		РАЗМЕРА: 1:100	уп
ДАТУМ: септембар 2025.	БРОЈ ПРОЈЕКТА: 55/24		



- ВОДНА И КАНАЛИЗАЦИОНА ИНФРАСТРУКТУРА
- ВОДОВОДНА МРЕЖА
- ГРАДСКА ВОДОВОДНА МРЕЖА
 - ВОДОВОДНА ШАХТА СА ВОДОМЕРИМА-постојећа
 - ВОДОВОДНИ ПРИКЉУЧАК ЗА НАПЛАТНУ СТАНИЦУ ЉИГ - постојећи
 - ВОДОВОДНИ ПРИКЉУЧАК ЗА ПУНКТ ЉИГ I-АУТОПУТСКИ
 - ВОДОВОДНИ ПРИКЉУЧАК ЗА ПУНКТ ЉИГ I-АУТОПУТСКИ -измешта се због кружне
 - ВОДОВОДНИ ПРИКЉУЧАК ЗА ПУНКТ ЉИГ I-АУТОПУТСКИ -нова (измештена) траса
 - ВОДОВОДНИ ПРИКЉУЧАК ЗА ПУНКТ ЉИГ 2
- КАНАЛИЗАЦИОНА МРЕЖА
- ГРАДСКА КАНАЛИЗАЦИОНА МРЕЖА
 - КАНАЛИЗАЦИЈА ПРИКЉУЧАК ЗА ОТПАДНУ САНИТАРНУ
 - ГРАДСКА АТМОСФЕРСКА КАНАЛИЗАЦИЈА
 - АТМОСФЕРСКА КАНАЛИЗАЦИЈА
 - ЦЕВАСТ ПРОПУСТ
 - СЕПАРАТОР
 - ПУТНИ КАНАЛ
- ЕЛЕКТРОЕНЕРГЕТСКА МРЕЖА
- МРЕЖА СРЕДЊЕГ НАПОНА 35kV-НАДЗЕМНО
 - МРЕЖА СРЕДЊЕГ НАПОНА 20(10)kV-НАДЗЕМНО
 - МРЕЖА СРЕДЊЕГ НАПОНА 20(10)kV-ПОДЗЕМНО
 - ПРИКЉУЧНИ НН КАБЛ ЗА КОМПЛЕКС
 - ЕЕ КАБЛОВИ УНУТАР КОМПЛЕКСА
 - ЕЕ КАБЛОВСКО ОКНО УНУТАР КОМПЛЕКСА
 - ЈАВНО ОСВЕТЉЕЊЕ
- ЕЛЕКТРОНСКА КОМУНИКАЦИОНА МРЕЖА
- ТТ КАБЛОВИЦА СА ОКНИМА
 - ТШГ КАБЛ ОПТИКА
 - ТКМ ПРИКЉУЧАК ЗА КОМПЛЕКС
 - ТКМ ЕЛ ТРАСА УКУТАР КОМПЛЕКСА
 - ЕЛ ТКМ ОКНО УНУТАР КОМПЛЕКСА

ЛЕГЕНДА

- ОБУХВАТ СAGЛЕДАВАЊА
- ГРАНИЦА ОБУХВАТА УП
- КООРДИНАТЕ ТАЧАКА ОБУХВАТА детаљне разраде УП
- ГРАНИЦА КАТАСТАРСКЕ ПАРЦЕЛЕ
- БРОЈ КАТАСТАРСКЕ ПАРЦЕЛЕ
- РЕГУЛАЦИОНА ЛИНИЈА ВОДНИХ ПОВРШИНА
- РЕГУЛАЦИОНА ЛИНИЈА САОБРАЋАЈНИХ ПОВРШИНА
- ЗАШТИТА ИНСТАЛАЦИЈА

ПРИКАЗ САОБРАЋАЈА И КОМУНАЛНЕ ИНФРАСТРУКТУРЕ
СА ПРИКЉУЧЦИМА НА СПОЉНУ МРЕЖУ Р 1:500

ИДЕЈА МИНИМА 2-22240ВНЦ, СРБИЈА, Тел:02712-064, 712-064-9446; Факс: 712-063; Е-пошта: office@sidprojekt.rs, www.sidprojekt.rs		ИДПРОЈЕКТ	
ДИРЕКТОР Снежана Стефановић, дипломирани архитекта, др. инж. 200 (081) 08	ДИРЕКТОР Др. инж. 200 (081) 08	ДИРЕКТОР Др. инж. 200 (081) 08	ДИРЕКТОР Др. инж. 200 (081) 08
ОДГОВОРНИ ПРОЈЕКТАНТ Сарајкић Влада Душан, дипломирани архитекта	ОДГОВОРНИ ПРОЈЕКТАНТ Сарајкић Влада Душан, дипломирани архитекта	ОДГОВОРНИ ПРОЈЕКТАНТ Сарајкић Влада Душан, дипломирани архитекта	ОДГОВОРНИ ПРОЈЕКТАНТ Сарајкић Влада Душан, дипломирани архитекта
САРАЈКИЋ Снежана Стефановић, др. инж. 200	САРАЈКИЋ Татјана Милошевић, др. инж. 200	САРАЈКИЋ Татјана Милошевић, др. инж. 200	САРАЈКИЋ Татјана Милошевић, др. инж. 200
ДАТУМ: 01.09.2025	ПРОЈЕКАТ: 5524	РАЗМЕР: 1:500	ПРОЈЕКАТ: 5524

Г. ИДЕЛНО РЕШЕЊЕ

Инвеститор:

ОПШТИНСКА УПРАВА ОПШТИНЕ ЉИГ
ул. Карађорђева бр.7, Љиг

ИДЕЈНО РЕШЕЊЕ

Изградња кружне раскрснице у зони петље "Љиг"
на краку петље ДП IА - аутопут А2 реда на км 0+305.06, за потребе
прикључења Индустијске зоне у Љигу и прикључења приступне
саобраћајнице за потребе Пункта за одржавање државних путева I и II
реда и Пункта за одржавање аутопута

на катастарским парцелама 2624/11, 2624/12, 2624/13, 2624/14, 21754/12, 21754/13, 21754/23, 21754/24, 31701/5, 31701/16, 31701/18, 31701/24, 31701/25, 31701/26, 31701/27, 31807/2, 31808/4, 31809/4, 31832/4, 31846/3, 31846/4, 31846/5, 31846/9, 31846/10, 51253/2, 51236/3, 51236/4, 51236/5 и 51253/3.

и деловима кат. парцела 21760/16, 31701/6, 31701/13, 31701/15, 31701/17, 31701/19, 31807/1, 31808/1, 31808/3, 31832/3, 31846/1, 31846/6, 51235/2, 51235/4, 51236/1, 51236/2, 51252/2, 51252/3, 51253/1, 51254/3, 51254/4, 51293/6, 21760/17, 2624/10 и 31809/5 КО Љиг, Општина Љиг

2/2 – ПРОЈЕКАТ САОБРАЋАЈНИЦА

Број пројекта:

55/24-2/2

EN ISO 9001:2015
EN ISO 14001:2015
ISO/IEC 27001:2014
EN ISO 50001:2018
EN ISO 45001:2018
EN ISO 37001:2017
EN ISO 22301:2020

Сертификован од:



Шид, Јун 2025 год.

1.1. НАСЛОВНА СТРАНА ПРОЈЕКТА САОБРАЋАЈНИЦА

2/2 - ПРОЈЕКАТ САОБРАЋАЈНИЦА

Инвеститор:

ОПШТИНСКА УПРАВА ОПШТИНЕ ЉИГ
ул. Карађорђева бр.7, Љиг

Објект:

Изградња кружне раскрснице у зони петље "Љиг"
на краку петље ДП IА - аутопут А2 реда на км 0+305.06,
за потребе прикључења Индустријске зоне у Љигу и
прикључења приступне саобраћајнице за потребе
Пункта за одржавање државних путева I и II реда и
Пункта за одржавање аутопута
на катастарским парцелама 2624/11, 2624/12, 2624/13,
2624/14, 21754/12, 21754/13, 21754/23, 21754/24, 31701/5,
31701/16, 31701/18, 31701/24, 31701/25, 31701/26, 31701/27,
31807/2, 31808/4, 31809/4, 31832/4, 31846/3, 31846/4,
31846/5, 31846/9, 31846/10, 51253/2, 51236/3,
51236/4, 51236/5 и 51253/3
и деловима кат. парцела 21760/16, 31701/6, 31701/13,
31701/15, 31701/17, 31701/19, 31807/1, 31808/1, 31808/3,
31832/3, 31846/1, 31846/6, 51235/2, 51235/4, 51236/1,
51236/2, 51252/2, 51252/3, 51253/1, 51254/3,
51254/4, 51293/6, 21760/17, 2624/10 и 31809/5 КО Љиг,
Општина Љиг

Врста техничке документације:

ИДР – Идејно решење

Ознака и назив дела пројекта:

2/2 - ПРОЈЕКАТ САОБРАЋАЈНИЦА

Врста радова:

Нова градња

Пројектант:

„ШИДПРОЈЕКТ“ ДОО ШИД
Кнеза Милоша 2, 22 240 Шид

Одговорно лице пројектанта:

Сања Спасојевић, дипл.инж.арх.

Потпис:

Одговорни пројектант:

Бранислава Савић, дипл.грађ.инж.
ИКС бр. 318 R256 18

Број лиценце:

Потпис:

Број пројекта саобраћајница:

55/24-2/2

Место и датум:

Шид, Јун 2025. године

1.2 САДРЖАЈ ПРОЈЕКТА САОБРАЋАЈНИЦА

1.1.	Насловна страна пројекта саобраћајница	
1.2.	Садржај пројекта саобраћајница	
1.3.	Решење о именовању одговорног пројектанта пројекта саобраћајница	
1.4.	Изјава одговорног пројектанта пројекта саобраћајница	
1.5.	Текстуална документација	
	1. Општи подаци	
	2. Уводне напомене и локација	
	3. Подлоге	
	4. Подаци о локацији и стању коловоза и путних објеката	
	5. Ситуационо и нивелационо решење	
	7. Предрачунска вредност-на нивоу ИДР-а	
1.6.	Нумеричка документација	
	Координате осовине	
	Координате пресека осовине и попречних профила	
1.7.	Графичка документација	
	Прегледна карта – шира локација	1
	Прегледна карта – ужа локација	2
	Постојеће стање	3
	Постојеће стање нивелација	4
	Ситуациони План	5
	Нивелациони План	6
	Подужни профил	7
	Нормални попречни профил	8
	Проходност возила	9

1.3 РЕШЕЊЕ О ИМЕНОВАЊУ ОДГОВОРНОГ ПРОЈЕКТАНТА

У складу са овлашћењима из члана 38. Статута друштва за пројектовање и инжењеринг „ШИДПРОЈЕКТ“ ДОО Шид, члана 128. Закона о планирању и изградњи ("Службени гласник РС", бр. 72/09, 81/09-исправка, 64/10 одлука УС, 24/11 и 121/12, 42/13–одлука УС, 50/2013–одлука УС, 98/2013–одлука УС, 132/14, 145/14, 83/2018, 31/2019, 37/2019 – др.закон, 9/20, 52/2021 и 62/2023) и одредби Правилника о садржини, начину и поступку израде и начин вршења контроле техничке документације према класи и намени објекта ("Службени гласник РС", бр. 96/2023) као:

ОДГОВОРНИ ПРОЈЕКТАНТ

за израду пројекта саобраћајница, који је део Идејног решења – ИДР за Изградњу кружне раскрснице у зони петље "Љиг" на краку петље ДП IА - аутопут А2 реда на км 0+305.06, за потребе прикључења Индустријске зоне у Љигу и прикључења приступне саобраћајнице за потребе Пункта за одржавање државних путева I и II реда и Пункта за одржавање аутопута на катастарским парцелама 2624/11, 2624/12, 2624/13, 2624/14, 21754/12, 21754/13, 21754/23, 21754/24, 31701/5, 31701/16, 31701/18, 31701/24, 31701/25, 31701/26, 31701/27, 31807/2, 31808/4, 31809/4, 31832/4, 31846/3, 31846/4, 31846/5, 31846/9, 31846/10, 51253/2, 51236/3, 51236/4, 51236/5 и 51253/3 и деловима кат. парцела 21760/16, 31701/6, 31701/13, 31701/15, 31701/17, 31701/19, 31807/1, 31808/1, 31808/3, 31832/3, 31846/1, 31846/6, 51235/2, 51235/4, 51236/1, 51236/2, 51252/2, 51252/3, 51253/1, 51254/3, 51254/4, 51293/6, 21760/17, 2624/10 и 31809/5 КО Љиг, Општина Љиг, одређује се:

Бранислава Савић, дипл.грађ.инж.....лиц. ИКС бр. 318 R256 18

Пројектант: **„ШИДПРОЈЕКТ“ ДОО ШИД**
Кнеза Милоша 2, 22 240 Шид
Број лиценце: 001917658 2024 14810 005 000 000 001
од датума: 05.07.2024. године, **П131Г2**

Одговорно лице/заступник: **Сања Спасојевић, дипл.инж.арх**

Потпис:



Број пројекта саобраћајница: **55/24-2/2**

Место и датум: **Шид, Јун 2025. године**

1.4 ИЗЈАВА ОДГОВОРНОГ ПРОЈЕКАНТА ПРОЈЕКТА САОБРАЋАЈНИЦА

Одговорни пројектант пројекта саобраћајница, који је део **Идејног пројекта – ИДП** за **Изградњу кружне раскрснице у зони петље "Љиг"** на краку петље ДП IА - аутопут А2 реда на км 0+305.06, за потребе прикључења Индустијске зоне у Љигу и прикључења приступне саобраћајнице за потребе Пункта за одржавање државних путева I и II реда и Пункта за одржавање аутопута

на катастарским парцелама 2624/11, 2624/12, 2624/13, 2624/14, 21754/12, 21754/13, 21754/23, 21754/24, 31701/5, 31701/16, 31701/18, 31701/24, 31701/25, 31701/26, 31701/27, 31807/2, 31808/4, 31809/4, 31832/4, 31846/3, 31846/4, 31846/5, 31846/9, 31846/10, 51253/2, 51236/3, 51236/4, 51236/5 и 51253/3

и деловима кат. парцела 21760/16, 31701/6, 31701/13, 31701/15, 31701/17, 31701/19, 31807/1, 31808/1, 31808/3, 31832/3, 31846/1, 31846/6, 51235/2, 51235/4, 51236/1, 51236/2, 51252/2, 51252/3, 51253/1, 51254/3, 51254/4, 51293/6, 21760/17, 2624/10 и 31809/5 КО Љиг, Општина Љиг

Бранислава Савић, дипл.грађ.инж.
318 R256 18

ИЗЈАВЉУЈЕМ

- да је пројекат израђен у складу са Законом о планирању и изградњи, прописима, стандардима и нормативима из области изградње објеката и правилима струке;

Одговорни пројектант:
(ИДР)

Бранислава Савић, дипл.грађ.инж.

Број лиценце:

318 R256 18

Потпис:

Број пројекта саобраћајница:

55/24-2/2

Место и датум:

Шид, Јун 2025. године

1.5 ТЕКСТУАЛНА ДОКУМЕНТАЦИЈА

1.5 ТЕХНИЧКИ ОПИС

Изградњу кружне раскрснице у зони петље "Љиг" на краку петље ДП IА - аутопут А2 реда на км 0+305.06, за потребе прикључења Индустријске зоне у Љигу и прикључења приступне саобраћајнице за потребе Пункта за одржавање државних путева I и II реда и Пункта за одржавање аутопута

на катастарским парцелама 2624/11, 2624/12, 2624/13, 2624/14, 21754/12, 21754/13, 21754/23, 21754/24, 31701/5, 31701/16, 31701/18, 31701/24, 31701/25, 31701/26, 31701/27, 31807/2, 31808/4, 31809/4, 31832/4, 31846/3, 31846/4, 31846/5, 31846/9, 31846/10, 51253/2, 51236/3, 51236/4, 51236/5 и 51253/3

и деловима кат. парцела 21760/16, 31701/6, 31701/13, 31701/15, 31701/17, 31701/19, 31807/1, 31808/1, 31808/3, 31832/3, 31846/1, 31846/6, 51235/2, 51235/4, 51236/1, 51236/2, 51252/2, 51252/3, 51253/1, 51254/3, 51254/4, 51293/6, 21760/17, 2624/10 и 31809/5 КО Љиг, Општина Љиг

2/2 - ПРОЈЕКАТ САОБРАЋАЈНИЦА

1.5.1 - ОПШТИ ПОДАЦИ

ИНВЕСТИТОР: ОПШТИНСКА УПРАВА ОПШТИНЕ ЉИГ
ул. Карађорђева бр.7, Љиг

ОБЈЕКАТ: Изградњу кружне раскрснице у зони петље "Љиг" на краку петље ДП IА - аутопут А2 реда на км 0+305.06, за потребе прикључења Индустријске зоне у Љигу и прикључења приступне саобраћајнице за потребе Пункта за одржавање државних путева I и II реда и Пункта за одржавање аутопута на катастарским парцелама 2624/11, 2624/12, 2624/13, 2624/14, 21754/12, 21754/13, 21754/23, 21754/24, 31701/5, 31701/16, 31701/18, 31701/24, 31701/25, 31701/26, 31701/27, 31807/2, 31808/4, 31809/4, 31832/4, 31846/3, 31846/4, 31846/5, 31846/9, 31846/10, 51253/2, 51236/3, 51236/4, 51236/5 и 51253/3
и деловима кат. парцела 21760/16, 31701/6, 31701/13, 31701/15, 31701/17, 31701/19, 31807/1, 31808/1, 31808/3, 31832/3, 31846/1, 31846/6, 51235/2, 51235/4, 51236/1, 51236/2, 51252/2, 51252/3, 51253/1, 51254/3, 51254/4, 51293/6, 21760/17, 2624/10 и 31809/5 КО Љиг, Општина Љиг

МЕСТО ГРАДЊЕ: КО Љиг, Општина Љиг

ПРОЈЕКТНА
ОРГАНИЗАЦИЈА: "ШИДПРОЈЕКТ" ДОО, ШИД
Кнеза Милоша 2, Шид

ОДГОВОРНИ
ПРОЈЕКАНТ: Бранислава Савић, дипл.грађ.инж.

1.5.2 - УВОДНЕ НАПОМЕНЕ И ЛОКАЦИЈА

За потребе Инвеститора пројектована је кружна раскрсница у зони петље "Љиг" на краку петље ДП IА - аутопут А2 реда на км 0+305.06, за потребе прикључења Индустријске зоне у Љигу и прикључења приступне саобраћајнице за потребе Пункта за одржавање државних путева I и II реда и Пункта за одржавање аутопута, КО Љиг, Општина Љиг.

Пројектована кружна раскрсница налази се на краку петље ДП IА - аутопут А2 реда на км 0+315.06 на деоници DA20605, између чвора 2237 Љиг (веза са А2) и чвора А206 Петља Љиг.

Изградња кружне раскрснице у зони петље "Љиг" на краку петље ДП IА - аутопут А2 реда на км 0+305.06, за потребе прикључења Индустријске зоне у Љигу и прикључења приступне саобраћајнице за потребе Пункта за одржавање државних путева I и II реда и Пункта за одржавање аутопута, врши се на катастарским парцелама на катастарским парцелама 2624/11, 2624/12, 2624/13, 2624/14, 21754/12, 21754/13, 21754/23, 21754/24, 31701/5, 31701/16, 31701/18, 31701/24, 31701/25, 31701/26, 31701/27, 31807/2, 31808/4, 31809/4, 31832/4, 31846/3, 31846/4, 31846/5, 31846/9, 31846/10, 51253/2, 51236/3, 51236/4, 51236/5 и 51253/3 и деловима кат. парцела 21760/16, 31701/6, 31701/13, 31701/15, 31701/17, 31701/19, 31807/1, 31808/1, 31808/3, 31832/3, 31846/1, 31846/6, 51235/2, 51235/4, 51236/1, 51236/2, 51252/2, 51252/3, 51253/1, 51254/3, 51254/4, 51293/6, 21760/17, 2624/10 и 31809/5 КО Љиг, Општина Љиг.



Локација изградње кружне раскрснице у зони петље "Љиг" на краку петље ДП IА - аутопут А2 реда на км 0+305.06, за потребе прикључења Индустријске зоне у Љигу и прикључења приступне саобраћајнице за потребе Пункта за одржавање државних путева I и II реда и Пункта за одржавање аутопута

1.5.3 - ПОДЛОГЕ

За израду Идејног решења, коришћене су следеће подлоге:

- Пројектни задатак Инвеститора,
- Геодетски подаци са катастарско - топографским планом,
- Важећа законска регулатива, правилник, стандарди и техничка норматива,
- Усменог договора са представником инвеститора,

Приликом израде пројекта коришћена је следећа законска и техничка регулатива:

1. Закон о планирању и изградњи („Службени гласник РС“, бр. 72/2009, 81/2009, 64/2010, 24/11, 121/12, 42/13-УС, 50/13-УС, 132/14, 145/14, 83/2018, 31/2019, 37/2019, 9/20 – др.закон 52/21 и 62/2023)
2. Закон о путевима (Сл. гласник РС бр. 41/2018, 95/2018 и 92/2023 - др.закон)
3. Закон о безбедности саобраћаја на путевима (Службени гласник РС“, бр. 41/2009, 53/2010, 101/11, 32/13-УС, 55/14, 96/2015 - др. закон, 9/2016 - одлука УС, 24/2018, 41/2018 и 41/2018 - др. закон, 87/2018, 23/2019, 128/2020 – др.закон и 76/2023)
4. Закон о водама (Сл. гласник РС бр. 30/10, 93/12, 101/2016, 95/2018 и 95/2018 – др.закон)
5. Закон о заштити животне средине (Службени гласник РС“, бр. 135/2004, 36/2009, 36/2009 - др. закон, 72/2009 - др. закон, 43/2011 - одлука УС, 14/2016, 76/2018, 95/2018 - др.закон и 95/2018 - др.закон)
6. Закон о рударству и геолошким истраживањима (Сл. гласник РС бр. 101/2015, 95/2018 – др.закон и 40/2021)
7. Закон о стратешкој процени утицаја на животну средину (Сл. гласник РС бр.135/04 и 88/10)
8. Закон о транспорту опасног терета (Сл. гласник РС бр. 104/2016, 83/2018, 95/2018 – др.закон и 10/2019 – др.закон)
9. Закон о заштити од буке у животној средини (Сл. гласник РС бр. 96/2021)
10. Закон о заштити природе (Сл. гласник РС бр. 36/09, 88/10, 91/2010 – испр., 14/2016 и 95/2018 - др.закон и 71/2021)
11. Закон о управљању отпадом (Сл. гласник РС бр. 36/09, 88/10, 14/2016, 95/2018 - др.закон и 35/2023)
12. Закон о заштити од пожара (Сл. гласник РС бр. 111/09, 20/2015, 87/2018 и 87/2018 – др.закон)
13. Закон о процени утицаја на животну средину (Сл. гласник РС бр.135/04 и 36/09)
14. Европска конвенција о међународном транспорту опасног терета у друмском саобраћају (ADR 2007)
15. Закон о безбедности и здрављу на раду (Сл. гласник РС бр. 35/2023 – др.закон)
16. Закон о интегрисаном спречавању и контроли загађивања животне средине (Сл. гласник РС бр.135/04, 25/2015 и 109/2021)
17. Закон о експропријацији (Сл. гласник РС", бр. 53/95, "Сл. лист СРЈ", бр. 16/2001 - одлука СУС и "Сл. гласник РС", бр. 20/2009, 55/2013 - одлука УС и 106/2016 - аутентично тумачење)

18. Правилник о садржини, начину и поступку израде и начин вршења контроле техничке документације према класи и намени објекта („Службени гласник РС“, бр. 96/2023) као и осталим правилницима, уредбама и техничким упутствима
19. Правилник о поступку спровођења обједињене процедуре електронским путем (Сл. Гласник РС бр. 96/2023)
20. Правилник о општим правилима за парцелацију, регулацију и изградњу (Сл. гласник РС бр.22/15)
21. Правилник о класификацији објекта (Сл. гласник РС бр. 22/15)
22. Правилник о саобраћајној сигнализацији (Сл. гласник РС бр. 85/17, 14/2021 и 21/2024)
23. Правилник о начину регулисања саобраћаја на путевима у зони радова („Службени гласник РС“, бр. 134/14)
24. Правилник о садржини и обиму претходних радова, претходне студије оправданости и студије оправданости (Сл. гласник РС 1/2012)
25. Правилник о садржини и начину осматрања тла и објекта у току грађења и употребе (Сл. гласник РС бр. 93/2011)
26. Правилник о организовању заштите од пожара према категорији угрожености од пожара (Сл. гласник РС бр. 6/2021)
27. Правилник о условима које са аспекта безбедности саобраћаја морају да испуњавају путни објекти и други елементи јавног пута (Сл. гласник РС бр. 50/11)
28. Правилник о поступку јавног увида, презентацији и јавној расправи о студији о процени утицаја на животну средину (Сл. гласник РС бр. 69/05)
29. Правилник о техничким нормативима, начину рада код израде техничке документације и контроли техничке документације за извођење геодетских радова у инжењерско – техничким областима (Сл. гласник РС бр. 59/02).
30. Уредба о категоризацији државних путева (Сл. гласник РС бр. 87/2023 и 24/2024)
31. Уредба о безбедности и здрављу на раду на привременим или покретним градилиштима (Сл. гласник РС бр. 14/09, 95/10, 98/2018 и 35/2023 – др.закон).
32. Уредба о индикаторима буке, граничним вредностима, методама за оцењивање индикатора буке, узнемиравања и штетних ефеката буке у животној средини (Сл. гласник РС бр. 75/10)
33. Методологије пројектовања путева (Грађевински факултет, Београд, 1993. године)
34. Стандарда - СРПС за елементе, конструкције и пројектовање и друге релевантне законе, прописе и стандарде.
35. Правилник о техничким нормативима за одређивање величине оптерећења мостова – Сл.лист СФРЈ бр.1/91
36. Правилник о техничким нормативима за бетон и армирани бетон (ПБАБ87) (Сл.лист СФРЈ бр.11/87) са пратећим стандардима
37. Правилник о техничким нормативима за бетон и армирани бетон у објектима изложеним агресивним дејствима („Сл.лист СФРЈ“ бр.15/90)
38. Правилник о техничким мерама и условима за преднапрегнути бетон, Сл.лист СФРЈ бр.51/71 са пратећим стандардима
39. Правилник о техничким нормативима за темељење грађевинских објекта, Сл.лист СФРЈ бр.15/90
40. SRPS EN 1990/NA:2012 Основе пројектовања конструкција – Национални прилог
41. SRPS EN 1990/NA:2012 Основе пројектовања конструкција
42. SRPS EN 1991-1-1:2012 Еврокод 1 - Дејства на конструкције - Део 1.1: Запреминске тежине, сопствена тежина, корисна оптерећења за зграде

43. SRPS EN 1991-1-2:2012 Еврокод 1 - Дејства на конструкције - Део 1-2: Општа дејства - Дејство на конструкције изложене пожару
44. SRPS EN 1991-1-3:2012 Еврокод 1 - Дејства на конструкције - Део 1-3: Општа дејства - Оптерећења снегом
45. SRPS EN 1991-1-4:2012 Еврокод 1 - Дејства на конструкције - Део 1-4: Општа дејства - Дејства ветра
46. SRPS EN 1991-1-5:2012 Еврокод 1 - Дејства на конструкције - Део 1-5: Општа дејства - Топлотна дејства
47. SRPS EN 1991-1-6:2012 Еврокод 1 - Дејства на конструкције - Део 1-6: Општа дејства - Дејства током извођења
48. SRPS EN 1991-1-7:2012 Еврокод 1 - Дејства на конструкције - Део 1-7: Општа дејства - Инцидентна дејства
49. SRPS EN 1991-2:2012 Еврокод 1 - Дејства на конструкције - Део 2: Саобраћајно оптерећење на мостовима
50. SRPS EN 1991-3:2012 Еврокод 1 - Дејства на конструкције - Део 3: Дејства услед кранова и машина
51. SRPS EN 1998-2:2012 Еврокод 8 - Пројектовање сеизмички отпорних конструкција - Део 2: Мостови
52. SRPS EN 1998-5:2012 Еврокод 8 - Пројектовање сеизмички отпорних конструкција - Део 5: Темељи, потпорне конструкције и геотехнички аспекти
53. Нацрт Правилника о техничким нормативима за пројектовање и прорачун инжењерских објеката у сеизмичким подручјима, 1986
54. Сеизмолошке карте, Заједница за сеизмологију СФРЈ, 1987 године
55. Правилник о техничким нормативима за експлоатацију и редовно одржавање мостова, Сл.лист СФРЈ бр.20/92
56. Правилнику о анализи утицаја објеката односно радова на животну средину (Службени гласник Републике Србије бр. 61/92)
57. Заштита челичних конструкција од корозије: ISO EN SRPS 12944-7/2002. Челична конструкција моста штити се за степен агресивности C4. Ограде, заштитне ограде као и делови носеће конструкције моста који се налазе до 1.0 метар изнад коте нивелете штите се за степен агресивности C5-I.
58. Техничко упутство – Примена система за задржавање возила на државним путевима Републике Србије (ЈП »Путеви Србије«)
59. Приручник за пројектовање путева у Републици Србији, Београд 2012

1.5.4- ПОДАЦИ О ЛОКАЦИЈИ И СТАЊУ КОЛОВОЗА И ПУТНИХ ОБЈЕКТА

Место на коме се изводи кружна раскрсница је постојећи крак петље ДП IА - аутопут А2 реда на км 0+305.06. Изградња кружне раскрснице врши се за потребе прикључења Индустријске зоне у Љигу, док приступна саобраћајница служи за прикључење Пункта за одржавање државних путева I и II реда, као и Пункта за одржавање аутопута.

Индустријска зона Љиг имала би прикључење на крак кружне раскрснице на северо - западној страни, док би са југо – источне стране био крак кружне, на који се прикључује

приступна саобраћајница за потребе Пункта за одржавање државних путева I и II реда и Пункта за одржавање аутопута.

Део приступне саобраћајнице од км 0+260.00 до км 0+334.21, биће обрађено посебним пројектом, кроз пројекат прикључка Пункта за одржавање аутопута и није тема овог пројекта.

Локација кружне раскрснице је на постојећем краку петље ДП IА - аутопут А2 реда на км 0+305.06, на деоници DA20605, између чвора 2237 Љиг (веза са А2) и чвора А206 Петља Љиг.

Кружна раскрсница планира се непосредно код петље Љиг, на деоници која повезује ДП IБ реда број 22 са ауто – путем IА реда број А2. У циљу бољег саобраћајног повезивања индустријске зоне са мрежом државних путева. У непосредној близини планиране кружне раскрснице налази се наплатна станица и база за одржавање државних путева (База „Љиг 1“ и база „Љиг 2“), у петљи Љиг. База „Љиг 1“ је у функцији одржавањ аутопута IА реда број А2 (Е – 763), а База „Љиг 2“ у функцији одржавањ државних путева IБ и II реда.

Парцеле на којима се изводи кружна раскрсница су:

целе парцеле: 2624/11, 2624/12, 2624/13, 2624/14, 21754/12, 21754/13, 21754/23, 21754/24, 31701/5, 31701/16, 31701/18, 31701/24, 31701/25, 31701/26, 31701/27, 31807/2, 31808/4, 31809/4, 31832/4, 31846/3, 31846/4, 31846/5, 31846/9, 31846/10, 51253/2, 51236/3, 51236/4, 51236/5 и 51253/3 КО Љиг, Општина Љиг
и делови кат. парцела 21760/16, 31701/6, 31701/13, 31701/15, 31701/17, 31701/19, 31807/1, 31808/1, 31808/3, 31832/3, 31846/1, 31846/6, 51235/2, 51235/4, 51236/1, 51236/2, 51252/2, 51252/3, 51253/1, 51254/3, 51254/4, 51293/6, 21760/17, 2624/10 и 31809/5 КО Љиг, Општина Љиг.

На основу расположивих података званичних бројања (објављених у ЈП «Путеви Србије») за 2023 годину, за предметну деоницу приказани су табеларно:

ПУТ-ДЕОНИЦА	ДУЖИНА	ПА	БУС	ЛТ	СТ	ТТ	АВ	УКУПНО
02239 Пољанице - Љиг	0.8	3 614	101	84	95	64	364	4 322
2007/2008 петља Лајковац - петља Љиг	20.3	11 419	302	367	477	256	1 029	13 850
2009/2010 петља Љиг - петља Таково	26.2	11 499	306	382	497	260	1 035	13 978

Табела 1: Саобраћајно оптерећење на предметној деоници

1.5.5 - СИТУАЦИОНО И НИВЕЛАЦИОНО РЕШЕЊЕ САОБРАЋАЈНИХ ПОВРШИНА

Ситуационо решење кружне раскрснице усвојено је на основу постојећег стања државног пута.

Изградњом укрсног места, у виду кружне раскрснице остварује се основни циљ кружне раскрснице а то је смањена брзина кретања возила, смањен губитак времена нарочито за возила на споредном правцу, повећана пропусна моћ, избегавање директних колизионих тачака самим тим повећана безбедност у зони раскрснице.

Кружна раскрсница планира се непосредно код петље Љиг, на деоници која повезује ДП ІБ реда број 22 са ауто – путем ІА реда број А2, у циљу бољег саобраћајног повезивања индустријске зоне са мрежом државних путева. У непосредној близини планиране кружне раскрснице налази се наплатна станица и база за одржавање државних путева (База „Љиг 1“ и база „Љиг 2“), у петљи Љиг. База „Љиг 1“ је у функцији одржавањ аутопута ІА реда број А2 (Е – 763), а База „Љиг 2“ у функцији одржавањ државних путева ІБ и ІІ реда.

Приступна саобраћајница је пројектована тако да омогући приступ Пунктова на државни пут.

На км 0+305.06 на краку петље ДП ІА - аутопут А2 реда пројектована је кружна раскрсница за потребе прикључења Индустријске зоне у Љигу, као и прикључење Пункта за одржавање државних путева І и ІІ реда и Пункта за одржавање аутопута преко приступне саобраћајнице, координате центра раскрснице су X: 7440326.6184, Y: 4898726.3342.

Кружна раскрсница дефинисана је као четворокрака. Пречник кружне раскрснице је 40,0 метара. Саобраћајница унутар кружне раскрснице је ширине 7,0 метара са прелазним коловозом од 1,5 метар. Пречник круга зелене површине је 26,0 метара.

Саобраћајна острва су оивичена бетонским ивичњацима 12/24 цм. Асфалтни коловоз од прелазног коловоза дели оборен ивичњак 24/18 цм. На разделним острвима као и на кружном подеонику предвиђа се хумузирање.

Приликом пројектовања кружне раскрснице поставане су све мере и прописи у складу са Правилником о условима које са аспекта безбедности саобраћаја морају да испуњавају путни објекти и други елементи јавног пута („Сл. гласник РС", бр. 50/11).

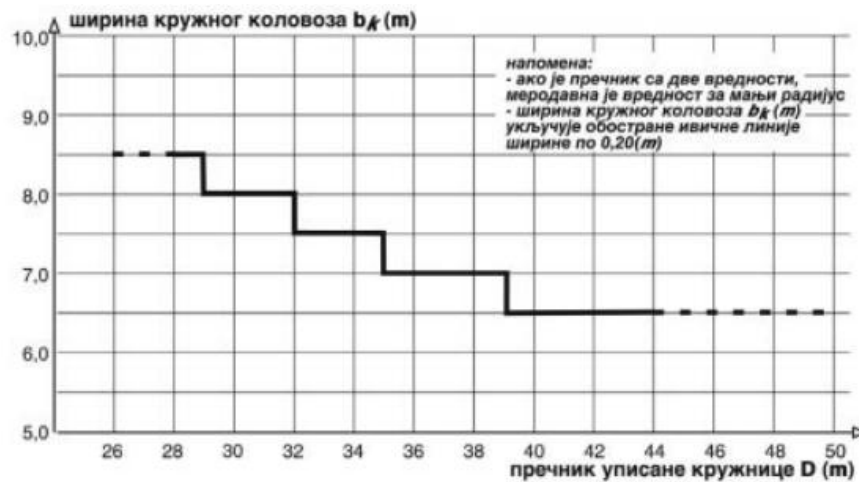
На основу Правилник о условима које са аспекта безбедности саобраћаја морају да испуњавају путни објекти и други елементи јавног пута („Сл. гласник РС", бр. 50/11):

	једнотрачне	двотрачне	
пречник D (м)	28	40 (35)	44
минимум	35-45	50-55 (40-45)	55-60
нормално	50	60 (50)	70
максимум	1	2	2
број трака улива	3,50-4,00	6,50-7,00	6,50-7,00
ширина улива b_u (м)	12-16	14-16 (12-16)	14-16
полупречник улива R_u (м)	1	1	2
број трака излива	3,75-4,50	3,75-4,50	7,00-7,50
ширина излива b_f (м)	14-18	16-18 (14-18)	16-18
полупречник излива R_f (м)			

напомена: вредности у () за тип 1:2:1:2 где је двотрачни улив на једном од прикључних праваца формиран проширењем двотрачног двосмерног коловоза у подручју улива

Елементи ситуационог плана кружне раскрснице

Идејним решењем предвиђа се изградња кружне раскрснице пречника уписане кружнице $D = 40$ м, са ширином коловоза од 7.0 м према Правилнику, слка 4-06.

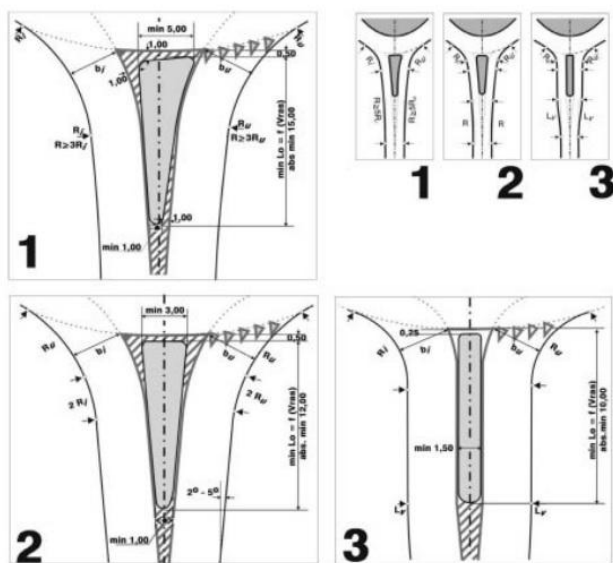


Слика 4-06: Ширине кружног коловоза једнотрачне кружне раскрснице.

Гранични елементи

	Прописано	Пројектовано
Радијус улива R_u	12.0-16.0m	14-16.0m
Радијус излива R_i	14.0-18.0m	18.0m
Ширина улива b_u	3.50-4.00 m	4.00 m
Ширина излива b_i	3.75-4.50 m	4.50 m

Обликовање острва за раздвајање улива и излива/ из кружног тока условљено је степеном усмерења возила у складу са Правилником о условима које са аспекта безбедности саобраћаја морају да испуњавају путни објекти и други елементи јавног пута („Сл. гласник РС", бр. 50/11). Усвојемо је максимално усмерење возила, као што је и приказано на слици 4-20.



Слика 4-20: Обликовање острва за раздвајање улива и излива: 1 - максимално усмеравање возила 2 - средње 3 - минимално.

Почетак интервенције на краку петље ДП IА - аутопут А2 је на км 0+220.00, крај интервенције је на км 0+377.31. Дужина интервенције на краку петље ДП IА - аутопут А2 је 157.31 м. Споредна осовина кружне раскрснице од приступне саобраћајнице па до крака за прикључење индустријске зоне Љиг пројектована је од км 0+000.00 до км 0+117.11, дужине 117.11 м.

Уз коловоз на краку кружне раскрснице према Индустријској зони Љиг са обе стране коловоза пројектоване су бициклистичке и пешачке стазе. Бициклистичке стазе планиране су уз коловоз, ширине 2.0 м, са узвишењем од +12 цм од ивице коловоза. Пешачке стазе пројектоване су уз бициклистичке, ширине 2.0 м. У зони раскрснице где је то потребно пројектован је пешачки прелаз.

Приступна саобраћајница пројектована је ширине 7.50 м, дужине 334.21 м. На км 0+000.00 је улаз/излаз са Пункта за одржавање државних путева I и II реда, док је на км 0+334.21 улаз/излаз са Пункта за одржавање аутопута.

Приступна саобраћајница од км 0+000.00 до км 0+260.00 је обрађено овим пројектом, део саобраћајнице од км 0+260.00 до км 0+334.21, биће обрађено посебним пројектом, кроз пројекат прикључка Пункта за одржавање аутопута и није тема овог пројекта.

Завршни слој коловозне конструкције је асфалт бетон, укупне површине око 4568 м².

Нивелационо решење:

Нивелационо решење условљено је постојећим стањем као и из услова нивелације постојећих објеката. Попречни нагиб коловоза је 2,5 %.

Одводњавање:

Одводњавање атмосферске воде са коловоза предвиђена је отвореним каналима или слободним отицањем низ косине насипа (одговарајућим падом), на оним местима где није могуће изградити канале за прихват атмосферских вода.

За одвођење атмосферске воде са дела саобраћајних површина, које се евентуално могу загадити уљима, мастима и нафтним деривтима, планира се посебан систем канализације, земљани канали (земљни канал са бетонском облогом) а затим у сепаратор уља и масти. Атмосферска канализација прихвата воде са коловоза одводи их на пречишћавање и пречишћене воде упушта у водоток Љиг.

На км 0+267.19 и на км 0+355.08 на краку петље ДП IА - аутопут А2 пројектовани су цевасте пропусти Ф500.

Такође на км 0+13.08 на краку кружне раскрснице пројектован је цеваст пропуст Ф500.

Канали су пројектовани тако да подужни пад канала иде према цевастим пропустима, а даље у сепаратор, пречишћена вода упушта се у водоток Љиг.

Коловозна конструкција:

Усвојена је следећа коловозна конструкција за асфалтни коловоз на нивоу – ИДР -а:

Пројектована коловозна конструкција са застором од асфалт бетона

<i>Хабајући слој од Асфалт бетона</i>	д=5.0цм	Хабајући слој од Асфалт Бетона АБ11с (АЦ11 Сурф) са битуменом БИТ 50/70
<i>Битуменизирани носећи слој</i>	д=9.0цм	Битуменизирани носећи слој БНС22сА (АЦ22 Басе) са битуменом БИТ 50/70
<i>Горњи неvezани носећи слој</i>	д=20 цм	Дробљени камени агрегат 0/31.5 мм
<i>Доњи неvezани носећи слој</i>	д=25 цм	Дробљени камени агрегат 0/63 мм

Усваја се следећа коловозна конструкција за прелазни коловоз:

ситна камена коцка 10/10/10 цм	10 цм
слој песка	3 цм
Дробљени камени агрегат 0/31.5 мм	20 цм
Дробљени камени агрегат 0/63 мм	25 цм
УКУПНО	58 цм

Усваја се следећа коловозна конструкција за тротоар и бицикличку стазу:

Бетон МБ25 Q188	12 цм
Дробљени камени агрегат 0/31.5 мм	15 цм
УКУПНО:	27 цм

Коловозна конструкција дата је као предлог, биће усвојена на основу Геомеханичког елабората.

1.5.7 - ПРЕДРАЧУНСКА ВРЕДНОСТ НА НИВОУ ИДР-А

Укупна предрачунска вредност на нивоу ИДП-а, без ПДВ-а износи: **54.000.000,00 динара**

Одговорни пројектант:



Бранислава Савић, дипл.грађ.инж.

1.6. НУМЕРИЧКА ДОКУМЕНТАЦИЈА

КООРДИНАТЕ ОСОВИНЕ

КООРДИНАТЕ ОСОВИНЕ - ДРЖАВНИ ПУТ IIА - аутопут А2 - крак петље

BR	TIP	Broj	Početna stacionaža	Početni radijus	Početna Y	Početna H	Početni Ugao
	A		Kužina	Krajnji radijus	Krajnja Y	Krajnja H	Promena Ugla
			Krajnja stacionaža		Presek Tangente Y	Presek TangenteH	Kraj Ugla
					Centar Y	Centar H	Tangenta 1
					Sredina Y	Sredina H	Tangenta 2
1	PRAVAC	1	0	BESK	7440348.074	4898473.19	316°53'37"
			87.352458	BESK	7440288.381	4898536.96	
			87.352				
2	KRUZNI_LUK	1	87.352	105	7440288.381	4898536.96	316°53'37"
			152.238405	105	7440284.566	4898676.16	83°4'21"
			239.591		7440224.819	4898604.87	39°57'58"
					7440365.04	4898608.71	93.015
					7440260.079	4898605.84	93.015
3	PRAVAC	2	239.591	BESK	7440284.566	4898676.16	39°57'58"
			65.444616	BESK	7440326.603	4898726.32	
			305.035				
4	KRUZNI_LUK	2	305.035	0.5	7440326.603	4898726.32	39°57'58"
			0.048168	0.5	7440326.636	4898726.35	5°31'11"
			305.084		7440326.618	4898726.33	45°29'9"
					7440326.986	4898725.99	0.024
					7440326.619	4898726.33	0.024
5	PRAVAC	3	305.084	BESK	7440326.636	4898726.35	45°29'9"
			87.168353	BESK	7440388.793	4898787.46	
			392.252				

КООРДИНАТЕ ОСОВИНЕ - крак кружне - споредни правац

BR	TIP	Broj	Početna stacionaža	Početni radijus Krajnji radijus	Početna Y	Početna H	Početni Ugao
	A		Kužina		Krajnja Y	Krajnja H	Promena Ugla
			Krajnja stacionaža		Presek Tangente Y	Presek TangenteH	Kraj Ugla
					Centar Y	Centar H	Tangent 1
					Sredina Y	Sredina H	Tangent 2
1	PRAVAC	1	0	BESK	7440356.919	4898700.96	309°58'26"
			61.998703	BESK	7440309.407	4898740.79	
			61.999				
2	KRUZNI_LUK	1	61.999	50	7440309.407	4898740.79	309°58'26"
			36.545726	50	7440292.034	4898772.03	41°52'42"
			98.544		7440294.745	4898753.09	351°51'8"
					7440341.529	4898779.11	19.132
					7440297.835	4898754.8	19.132
3	PRAVAC	2	98.544	BESK	7440292.034	4898772.03	351°51'8"
			18.561038	BESK	7440289.403	4898790.4	
			117.105				

КООРДИНАТЕ ОСОВИНЕ - приступна саобраћајница

BR	TIP	Broj	Početna stacionaža	Početni radijus	Početna Y	Početna H	Početni Ugao
	A		Kužina	Krajnji radijus	Krajnja Y	Krajnja H	Promena Ugla
			Krajnja stacionaža		Presek Tangente Y	Presek TangenteH	Kraj Ugla
					Centar Y	Centar H	Tangent 1
					Sredina Y	Sredina H	Tangent 2
1	PRAVAC	1	0	BESK	7440345.767	4898680.81	28°57'10"
			64.669198	BESK	7440377.072	4898737.39	
			64.669				
2	KRUZNI_LUK	1	64.669	163.75	7440377.072	4898737.39	28°57'10"
			125.980441	163.75	7440472.571	4898814.75	44°4'49"
			190.65		7440409.164	4898795.4	73°1'59"
					7440520.357	4898658.12	66.293
					7440417.29	4898785.37	66.293
3	PRAVAC	2	190.65	BESK	7440472.571	4898814.75	73°1'59"
			143.56178	BESK	7440609.885	4898856.64	
			334.211				

**КООРДИНАТЕ ПРЕСЕКА ОСОВИНЕ СА
ПОПРЕЧНИМ ПРОФИЛИМА**

КООРДИНАТЕ ПОПРЕЧНИХ ПРОФИЛА - ДРЖАВНИ ПУТ IIА - аутопут А2 - крак петље

ime		stacionaža	X	Y	ugao
profil	1	0+0.000	7440348.074	4898473.185	43°6'22"
profil	2	0+20.000	7440334.407	4898487.787	43°6'22"
profil	3	0+40.000	7440320.74	4898502.389	43°6'22"
profil	4	0+60.000	7440307.072	4898516.99	43°6'22"
profil	5	0+80.000	7440293.405	4898531.592	43°6'22"
profil	6	0+100.000	7440280.315	4898546.691	36°12'17"
profil	7	0+120.000	7440270.105	4898563.854	25°17'29"
profil	8	0+140.000	7440263.329	4898582.639	14°22'40"
profil	9	0+160.000	7440260.232	4898602.367	3°27'52"
profil	10	0+180.000	7440260.926	4898622.325	7°26'56"
profil	11	0+200.000	7440265.386	4898641.79	18°21'44"
profil	12	0+220.000	7440273.451	4898660.059	29°16'33"
profil	13	0+241.253	7440285.633	4898677.431	39°57'58"
profil	14	0+254.000	7440293.821	4898687.201	39°57'58"
profil	15	0+267.195	7440302.296	4898697.314	39°57'58"
profil	16	0+278.304	7440309.433	4898705.828	39°57'58"
profil	17	0+285.060	7440313.772	4898711.006	39°57'58"
profil	18	0+292.060	7440318.268	4898716.371	39°57'58"
profil	19	0+305.060	7440326.618	4898726.335	40°5'6"
profil	20	0+318.060	7440335.888	4898735.448	45°29'9"
profil	21	0+325.060	7440340.88	4898740.356	45°29'9"
profil	22	0+333.244	7440346.716	4898746.094	45°29'9"
profil	23	0+342.925	7440353.619	4898752.881	45°29'9"
profil	24	0+355.082	7440362.288	4898761.404	45°29'9"
profil	25	0+365.000	7440369.361	4898768.358	45°29'9"
profil	26	0+377.305	7440378.135	4898776.985	45°29'9"
profil	27	0+392.252	7440388.793	4898787.464	45°29'9"

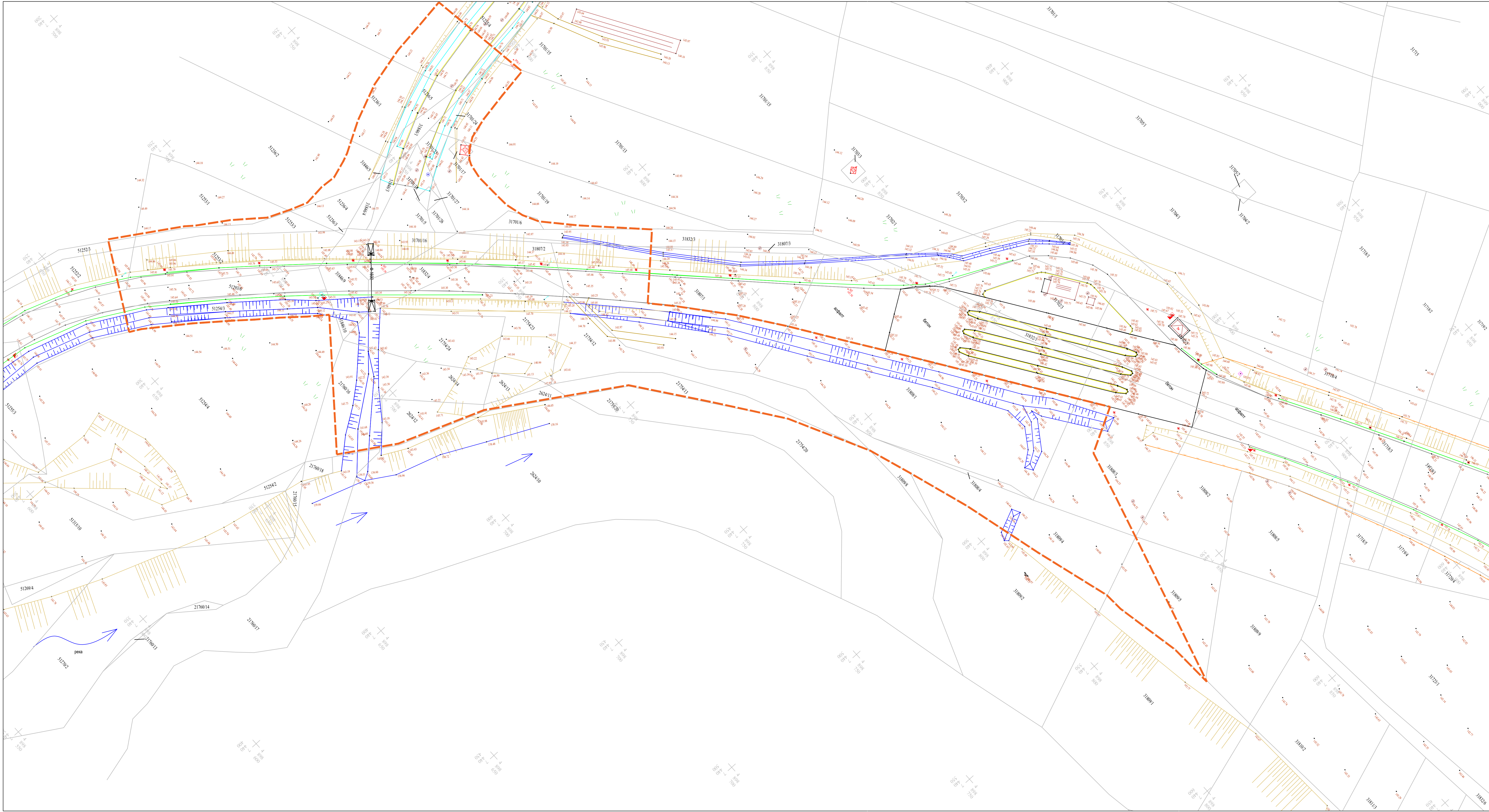
КООРДИНАТЕ ПОПРЕЧНИХ ПРОФИЛА - крак кружне - споредни правац

ime		stacionaža	X	Y	ugao
profil	1	0+0.000	7440356.919	4898700.964	61°2'49"
profil	2	0+3.836	7440353.979	4898703.429	60°58'47"
profil	3	0+13.078	7440346.897	4898709.366	50°1'33"
profil	4	0+19.519	7440341.961	4898713.504	50°1'33"
profil	5	0+26.519	7440336.596	4898718.001	50°1'33"
profil	6	0+39.519	7440326.634	4898726.353	50°1'33"
profil	7	0+52.519	7440316.672	4898734.705	50°1'33"
profil	8	0+59.519	7440311.307	4898739.202	50°1'33"
profil	9	0+66.937	7440305.785	4898744.149	44°22'0"
profil	10	0+72.052	7440302.402	4898747.982	38°30'19"
profil	11	0+80.270	7440297.836	4898754.803	29°5'19"
profil	12	0+89.161	7440294.225	4898762.915	18°54'1"
profil	13	0+98.540	7440292.034	4898772.021	8°9'10"
profil	14	0+107.820	7440290.719	4898781.207	8°8'51"
profil	15	0+117.105	7440289.403	4898790.399	8°8'51"

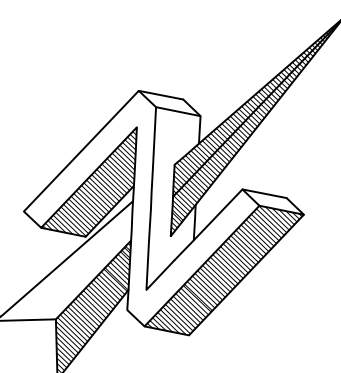
КООРДИНАТЕ ПОПРЕЧНИХ ПРОФИЛА - приступна саобраћајница

ime		stacionaža	X	Y	ugao
profil	1	0+0.000	7440345.767	4898680.806	39°2'50"
profil	2	0+8.960	7440350.104	4898688.646	45°12'10"
profil	3	0+23.038	7440356.919	4898700.964	28°57'10"
profil	4	0+37.136	7440363.744	4898713.301	28°57'10"
profil	5	0+50.000	7440369.971	4898724.557	28°57'10"
profil	6	0+64.670	7440377.073	4898737.393	28°57'11"
profil	7	0+80.420	7440385.348	4898750.787	34°27'50"
profil	8	0+96.170	7440394.871	4898763.324	39°58'29"
profil	9	0+111.920	7440405.554	4898774.889	45°29'9"
profil	10	0+127.660	7440417.29	4898785.368	50°59'35"
profil	11	0+140.000	7440427.163	4898792.767	55°18'39"
profil	12	0+160.000	7440444.261	4898803.118	62°18'32"
profil	13	0+175.000	7440457.844	4898809.471	67°33'26"
profil	14	0+190.650	7440472.572	4898814.746	73°1'59"
profil	15	0+200.000	7440481.515	4898817.474	73°1'59"
profil	16	0+213.150	7440494.093	4898821.311	73°1'59"
profil	17	0+228.767	7440509.029	4898825.869	73°1'59"
profil	18	0+244.383	7440523.966	4898830.426	73°1'59"
profil	19	0+260.000	7440538.903	4898834.983	73°1'59"
profil	20	0+275.627	7440553.851	4898839.543	73°1'59"
profil	21	0+291.248	7440568.791	4898844.102	73°1'59"
profil	22	0+306.868	7440583.731	4898848.66	73°1'59"
profil	23	0+322.510	7440598.692	4898853.225	73°1'59"
profil	24	0+334.211	7440609.885	4898856.639	73°1'59"

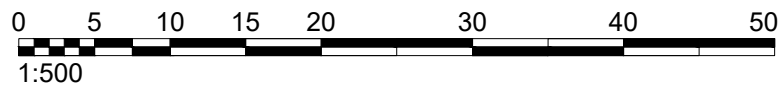
1.7. ГРАФИЧКА ДОКУМЕНТАЦИЈА



Легенда:			
	Асфалт		Саобраћајни знаци
	Границе парцела		ТТ бандера - бетонска
	Канал		ТТ бандера - дрвена
	Еластична одбојна ограда		ТТ стубић
	Објекти		Бетонска бандера - струја
	Макадам		Гвоздени стуб - струја
	Жичана ограда		Дрвена бандера - струја
	Пропуст		Струјни ормарић
	Канализациони шахт		
	Водоводни шахт - округли		



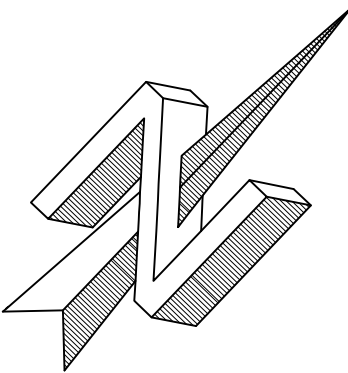
ПОСТОЈЕЋЕ СТАЊЕ
P=1:500



КНЕЗА МИЛОША 2, 22240 ШИД, СРБИЈА. Тел: 027/12-004, 712-044; Факс: 716-026; Е-mail: office@sidprojekts.rs; www.sidprojekts.rs		ДРУШТВО ЗА ПРОЈЕКТОВАЊЕ И ИНЖЕЊЕРИНГ	
ОДОВОРНИ ПРОЈЕКТАНТ	Бранислав Савић дипл.инж.грађ. бр.лиц. 318 R256 18	ИНВЕСТИТОР	ОПШТИНСКА УПРАВА ОПШТИНЕ ЈИГ ул. Карађорђева бр.7, Јиг
ПРОЈЕКТАНТ	Драган Тошковић дипл.инж.грађ. бр.лиц. 315 R112 18	НАЗИВ ОБЈЕКТА	Игралишта кружне раскрснице у зони петље "Јиг" на краку петље ДП 1А - аутопут А2 реда на км 0+305.06, за потребе прикључења Индустриске зоне у Јигу и прикључења приступне саобраћајнице за потребе Пункта за одржавање државних путева I и II реда и Пункта за одржавање аутопута, КО Јиг, Општина Јиг
ПРОЈЕКТАНТ		ОЗНАКА И НАЗИВ ДЕЛА ПРОЈЕКТА	22 - ПРОЈЕКАТ САОБРАЋАЈНИЦА
САРАДНИК		НАЗИВ ЦРТЕЖА	ПОСТОЈЕЋЕ СТАЊЕ
САРАДНИК		РАЗМЕР	1:500
ДАТУМ: Јун 2025.	БРОЈ ПРОЈЕКТА: 55/24-2/2	ИДР	03



- Легенда:
- Асфалт
 - Границе парцела
 - Канал
 - Еластична одбојна ограда
 - Објекти
 - Макадам
 - Жичана ограда
 - Пропуст
 - Канализациони шахт
 - Водоводни шахт - округли
 - Саобраћајни знаци
 - ТТ бандера - бетонска
 - ТТ бандера - дрвена
 - ТТ стубић
 - Бетонска бандера - струја
 - Гвоздени стуб - струја
 - Дрвена бандера - струја
 - Струјни ормарић

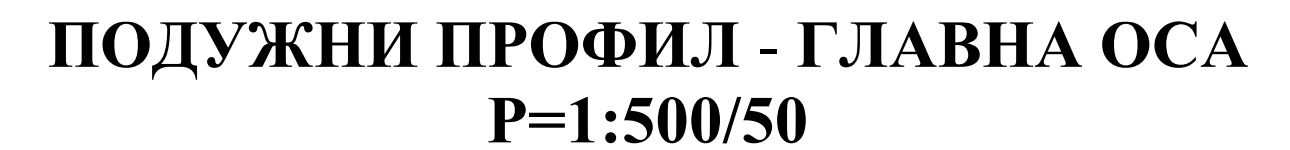


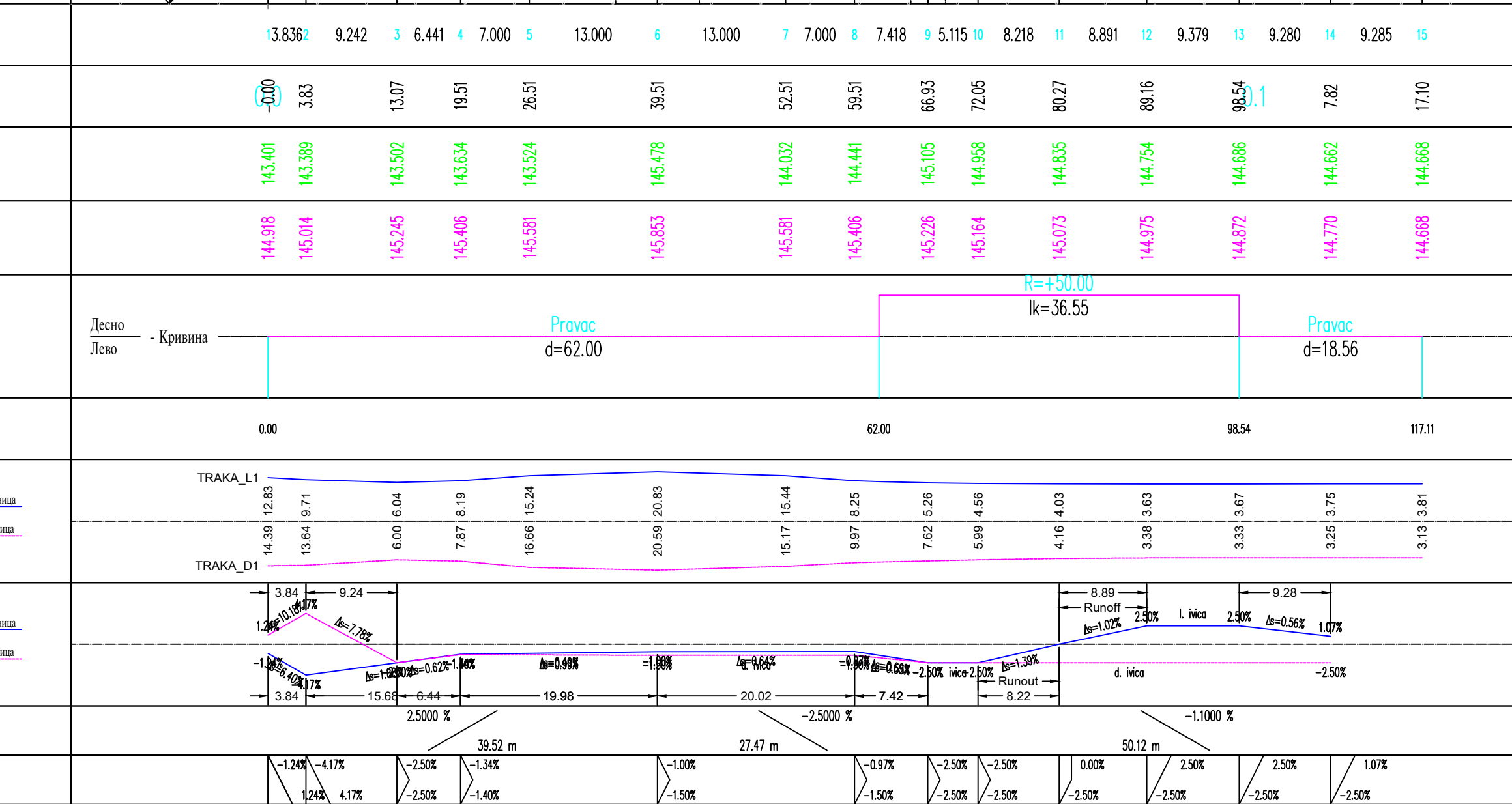
ПОСТОЈЕЋЕ СТАЊЕ НИВЕЛАЦИЈА
P=1:500



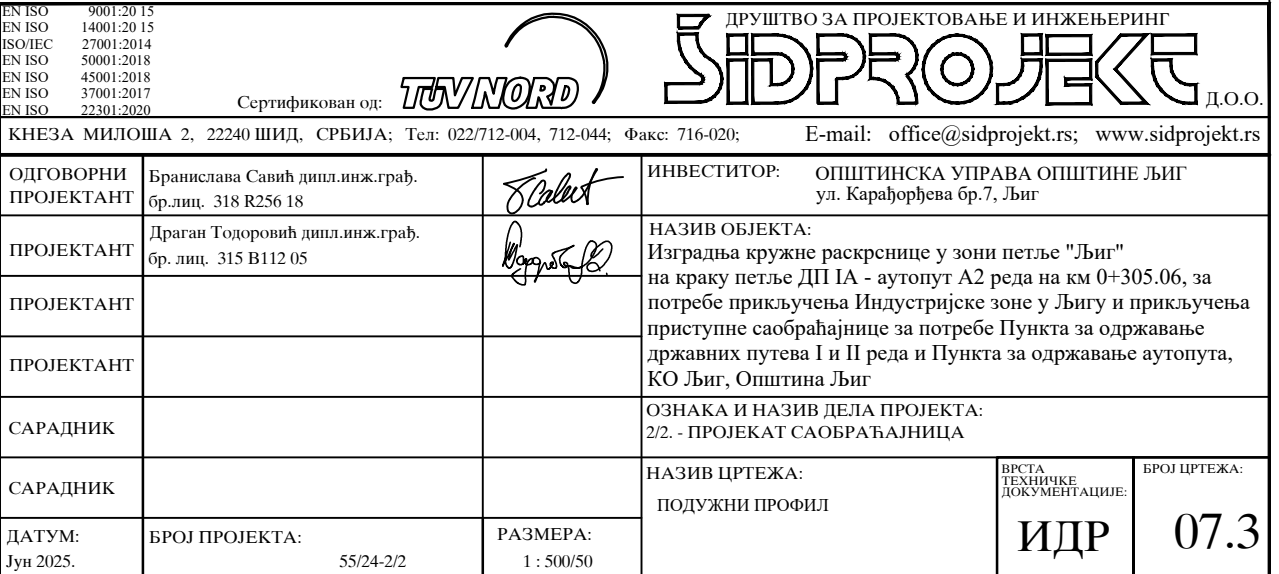
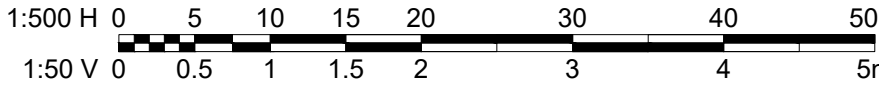
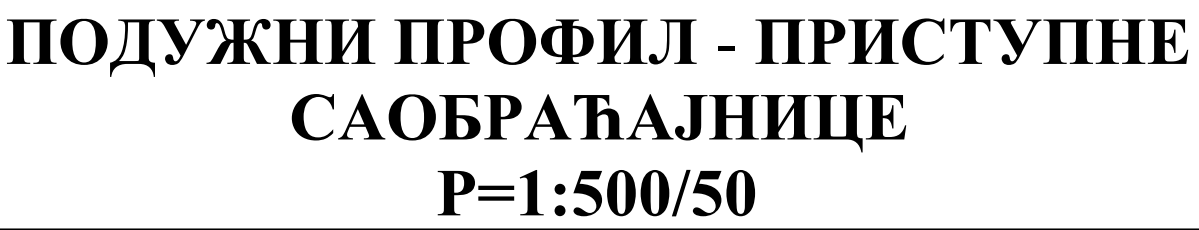
КНЕЗА МИЛОВА 2, 22240 ШИД, СРБИЈА. Тел: 027/12-004, 712-044; Факс: 716-026; Е-mail: office@sidprojekts.rs; www.sidprojekts.rs		ДРУШТВО ЗА ПРОЈЕКТОВАЊЕ И ИНЖЕЊЕРИНГ	
ОДГОВОРНИ ПРОЈЕКТАНТ	Бранислав Савић дипл.инж.грађ. бр.лиц. 318 R256 18	ИНВЕСТИТОР	ОПШТИНСКА УПРАВА ОПШТИНЕ ЈИГ ул. Карађорђева бр.7, Јиг
ПРОЈЕКТАНТ	Државн Технички дипл.инж.грађ. бр.лиц. 315 B112 18	НАЗИВ ОБЈЕКТА	Изградња кружне раскрснице у зони петље "Јиг" на краку петље ДП 1А - аутопут А2 реда на км 0+305.06, за потребе прикључена Индустриска зоне у Јигу и прикључена приступне саобраћајнице за потребе Пункта за одржавање државних путева I и II реда и Пункта за одржавање аутопута, КО Јиг, Општина Јиг
ПРОЈЕКТАНТ		НАЗИВ ЦРТЕЖА	ПОСТОЈЕЋЕ СТАЊЕ
САРАДНИК		РАЗМЕР	1:500
САРАДНИК		ДРУШТВО ЗА ПРОЈЕКТОВАЊЕ И ИНЖЕЊЕРИНГ	ИДР 04


$T = 1$ $R_{kk} = 500m$ $\mu = -1.50000 \%$ $tg = 3.750m$ $a = 0.014m$ $KM = 273.94$ $h = 145.595m$ $L = 7.500m$	$T = 2$ $R_{kv} = -700m$ $\mu = 2.50000 \%$ $tg = 8.750m$ $a = -0.055m$ $KM = 305.06$ $h = 145.906m$ $L = 17.501m$	$T = 3$ $R_{kk} = 500m$ $\mu = -1.10000 \%$ $tg = 2.750m$ $a = 0.008m$ $KM = 330.92$ $h = 145.519m$ $L = 5.500m$
---	---	---



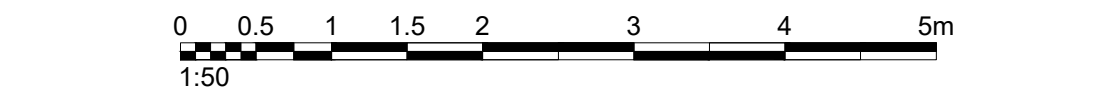


EN ISO 9001:2015 EN ISO 14001:2015 ISO IEC 27001:2014 EN ISO 50001:2018 EN ISO 45001:2018 EN ISO 37001:2017 EN ISO 27041:2020	Сертификован од: TEV NORD	ДРУШТВО ЗА ПРОЈЕКТОВАЊЕ И ИНЖЕЊЕРИНГ SIDPROJEKT Д.О.О. КНЕЗА МИЛОША 2, 22240 ШИД, СРБИЈА; Тел: 022/712-004, 712-044; Факс: 716-020; Е-mail: office@sidprojek.rs; www.sidprojek.rs
ОДГОВОРНИ ПРОЈЕКТАНТ	Бранислава Савић дипл.инж.грађ. бр.лш. 318 R256 18	ИНВЕСТИТОР: ОПШТИНСКА УПРАВА ОПШТИНЕ ЉИГ ул. Карађорђева бр.7, Љиг
ПРОЈЕКТАНТ	Драган Тодоровић дипл.инж.грађ. бр. лш. 315 B112 05	НАЗИВ ОБЈЕКТА: Изградња кружне раскрснице у зони петље "Љиг" на краку петље ДП I А - аутопут А2 реда на км 0+305.06, за потребе прикључења Индустрijske зоне у Љигу и прикључења приступне саобраћајнице за потребе Пункта за одржавање државних путева I и II реда и Пункта за одржавање аутопута, КО Љиг, Општина Љиг
ПРОЈЕКТАНТ		
САРАДНИК		
САРАДНИК		
ДАТУМ: Јун 2025.	БРОЈ ПРОЈЕКТА: 55/24-2/2	РАЗМЕРА: 1 : 500/50
НАЗИВ ЦРТЕЖА: ПОДУЖНИ ПРОФИЛ		ВРСТА ТЕХНИЧКЕ ДОКУМЕНТАЦИЈЕ: ИДР
		БРОЈ ЦРТЕЖА: 07.2

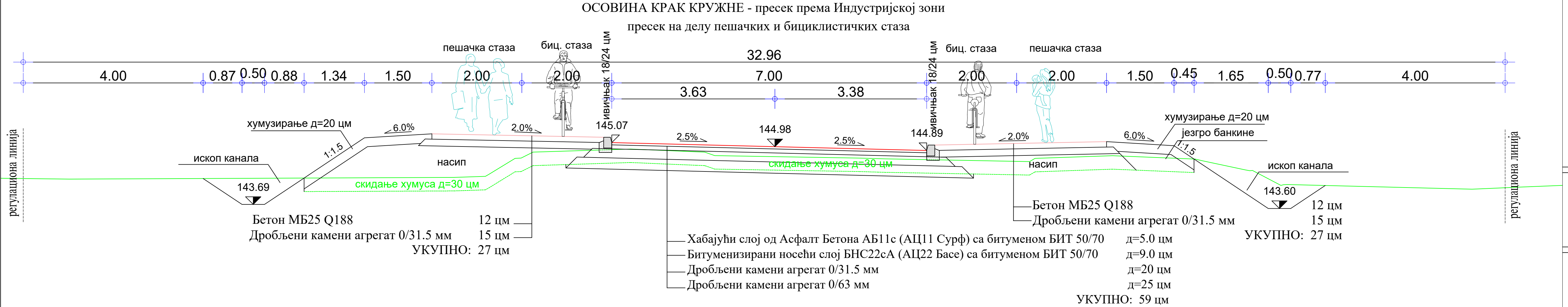




НОРМАЛНИ ПОПРЕЧНИ ПРОФИЛ
ГЛАВНА ОСА
P=1:50



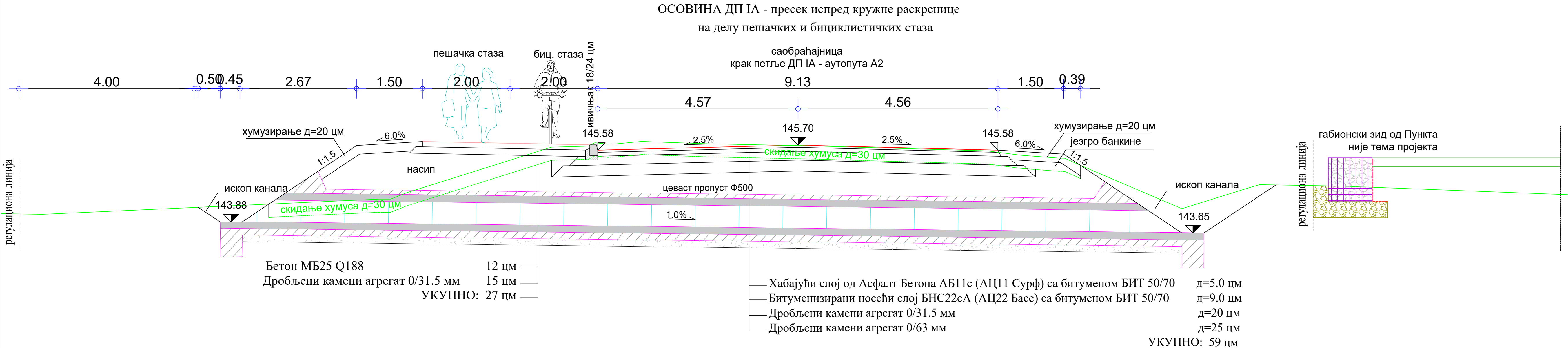
EN ISO 9001:2015 EN ISO 14001:2015 ISO/IEC 27001:2014 EN ISO 50001:2018 EN ISO 45001:2018 EN ISO 37001:2017 EN ISO 22301:2020		Сертификован од: TUVNORD		ДРУШТВО ЗА ПРОЈЕКТОВАЊЕ И ИНЖЕЊЕРИНГ SIDPROJEKT Д.О.О.	
КНЕЗА МИЛОША 2, 22240 ШИД, СРБИЈА; Тел: 022/712-004, 712-044; Факс: 716-020;		Е-mail: office@sidprojekt.rs; www.sidprojekt.rs			
ОДГОВОРНИ ПРОЈЕКТАНТ	Бранислав Смић дип.инж.грађ. бр.лпц. 318 R256 18	<i>Stelak</i>	ИНВЕСТИТОР:	ОПШТИНСКА УПРАВА ОПШТИНЕ ЉИГ ул. Карађорђева бр.7, Љиг	
ПРОЈЕКТАНТ	Драган Тодоровић дип.инж.грађ. бр.лпц. 315 B112 05	<i>Dragan Todorovic</i>	НАЗИВ ОБЈЕКТА:	Изградња кружне раскрснице у зони петље "Љиг" на краку петље ДП IА - аутопут А2 реда на км 0+305.06, за потребе прикључена Индустријске зоне у Љигу и прикључена приступне саобраћајнице за потребе Пункта за одржавање државних путева I и II реда и Пункта за одржавање аутопута, КО Љиг, Општина Љиг	
ПРОЈЕКТАНТ			ОЗНАКА И НАЗИВ ДЕЛА ПРОЈЕКТА:	2/2 - ПРОЈЕКАТ САОБРАЋАЈНИЦА	
САРАДНИК			НАЗИВ ЦРТЕЖА:	ПРЕСТА ТЕХНИЧКЕ ДОКУМЕНТАЦИЈЕ	БРОЈ ЦРТЕЖА:
САРАДНИК			НОРМАЛНИ ПОПРЕЧНИ ПРОФИЛ	ИДР	08.1
ДАТУМ: Јун 2025.	БРОЈ ПРОЈЕКТА: 5524-2/2	РАЗМЕРА: 1 : 50			



НОРМАЛНИ ПОПРЕЧНИ ПРОФИЛ
ГЛАВНА ОСА
P=1:50



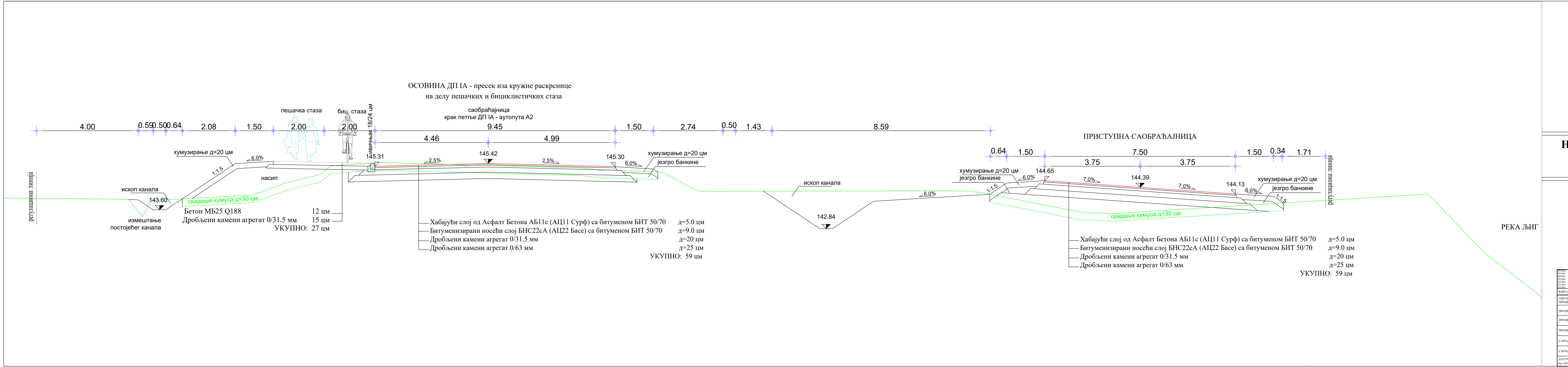
EN ISO 9001:2015	ДРУШТВО ЗА ПРОЈЕКТОВАЊЕ И ИНЖЕЊЕРИНГ	ТВНОРД	СИДПРОЈЕКТ	Д.О.О.
EN ISO 14001:2015	Бранислава Савић дипл.инж.грађ.	Бр.лиц. 318 R256 18	ИНВЕСТИТОР:	ОПШТИНСКА УПРАВА ОПШТИНЕ ЉИГ
ISO/IEC 27001:2014	Драган Тодоровић дипл.инж.грађ.	Бр.лиц. 315 B112 05	НАЗИВ ОБЈЕКТА:	Изградња кружне раскрснице у зони петље "Љиг"
EN ISO 50001:2018			на краку петље ДП IА - аутопут А2 реда на км 0+305.06, за	
EN ISO 45001:2018			потребе прикључења Индустријске зоне у Љигу и прикључења	
EN ISO 57001:2017			приступне саобраћајнице за потребе Пункта за одржавање	
EN ISO 22301:2020			државних путева I и II реда и Пункта за одржавање аутопута,	
			КО Љиг, Општина Љиг	
			ОЗНАКА И НАЗИВ ДЕЛА ПРОЈЕКТА:	
			2/2 - ПРОЈЕКАТ САОБРАЋАЈНИЦА	
			НАЗИВ ЦРТЕЖА:	
			НОРМАЛНИ ПОПРЕЧНИ ПРОФИЛ	
ДАТУМ:	БРОЈ ПРОЈЕКТА:	РАЗМЕРА:	ИДР	08.2
Јун 2025.	55/24-2/2	1 : 50		



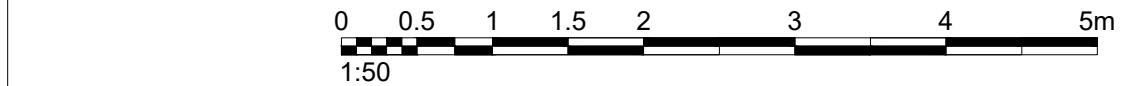
НОРМАЛНИ ПОПРЕЧНИ ПРОФИЛ
СПОРЕДНА ОСА
P=1:50



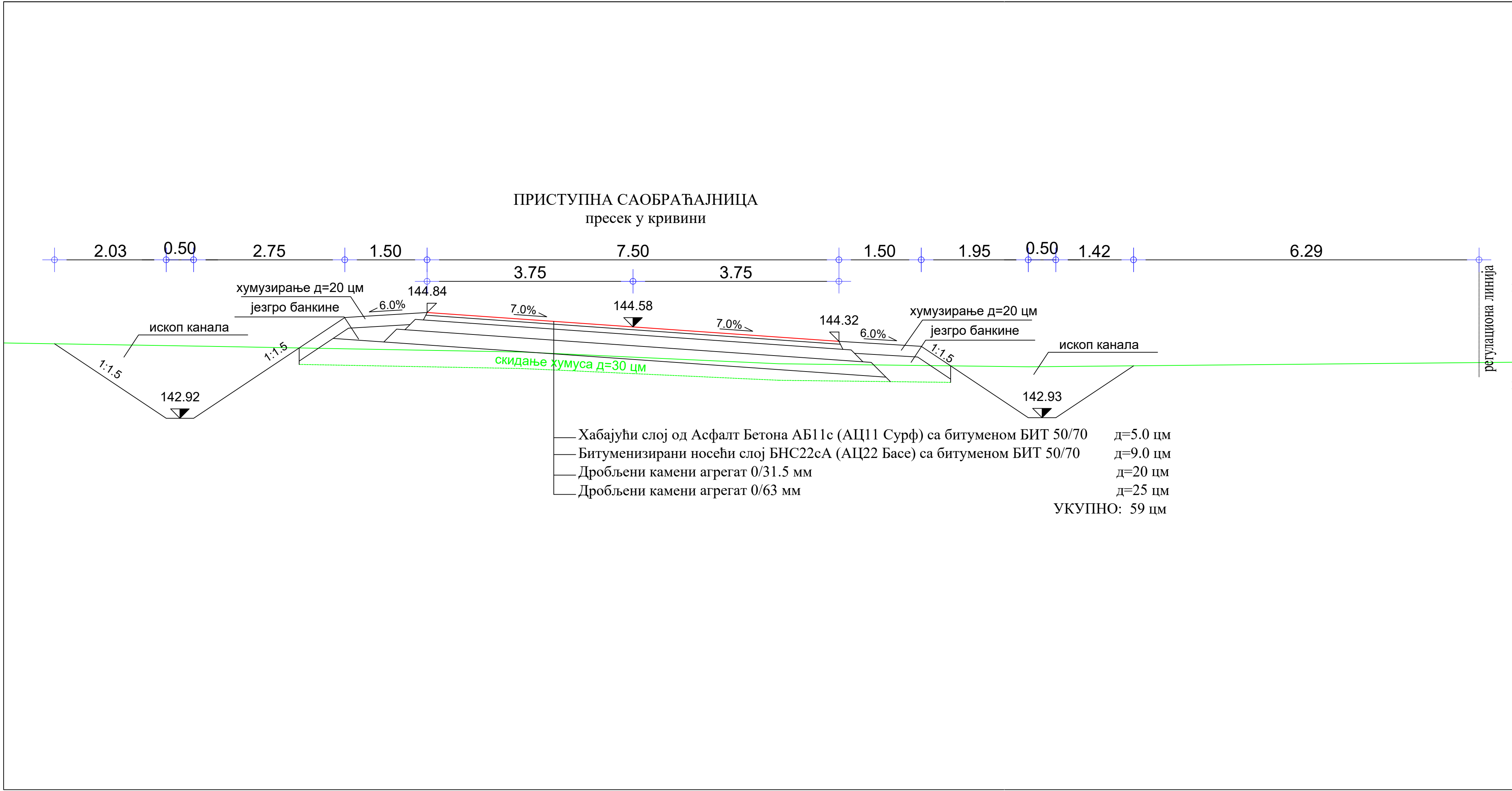
EN ISO 9001:2015 EN ISO 14001:2015 ISO/IEC 27001:2014 EN ISO 50001:2018 EN ISO 45001:2018 EN ISO 37001:2017 EN ISO 22301:2020	Сертификован од: КНЕЗА МИЛОША 2, 22240 ШИД, СРБИЈА; Тел: 022/712-004, 712-044; Факс: 716-020; Е-mail: office@sidprojekt.rs; www.sidprojekt.rs	ДРУШТВО ЗА ПРОЈЕКТОВАЊЕ И ИНЖЕЊЕРИНГ Д.О.О. SIDPROJEKT
ОДГОВОРНИ ПРОЈЕКТАНТ Бранислава Савић дипл.инж.грађ. бр.лиц. 318 R256 18	ИНВЕСТИТОР: ОПШТИНСКА УПРАВА ОПШТИНЕ ЉИГ ул. Карађорђева бр.7, Љиг	НАЗИВ ОБЈЕКТА: Изградња кружне раскрснице у зони петље "Љиг" на краку петље ДП IА - аутопут А2 реда на км 0+305.06, за потребе прикључења Индустриске зоне у Љигу и прикључена приступне саобраћајнице за потребе Пункта за одржавање државних путева I и II реда и Пункта за одржавање аутопута, КО Љиг, Општина Љиг
ПРОЈЕКТАНТ Драган Тодоровић дипл.инж.грађ. бр.лиц. 315 B112 05	ОЗНАКА И НАЗИВ ДЕЛА ПРОЈЕКТА: 2/2 - ПРОЈЕКАТ САОБРАЋАЈНИЦА	НАЗИВ ЦРТЕЖА: НОРМАЛНИ ПОПРЕЧНИ ПРОФИЛ
ПРОЈЕКТАНТ	ДАТУМ: Јун 2025.	БРОЈ ПРОЈЕКТА: 55/24-2/2
САРАДНИК	РАЗМЕРА: 1 : 50	БРОЈ ЦРТЕЖА: 08.4
САРАДНИК	ИДР	



НОРМАЛНИ ПОПРЕЧНИ ПРОФИЛ
СПОРЕДНА ОСА
P=1:50



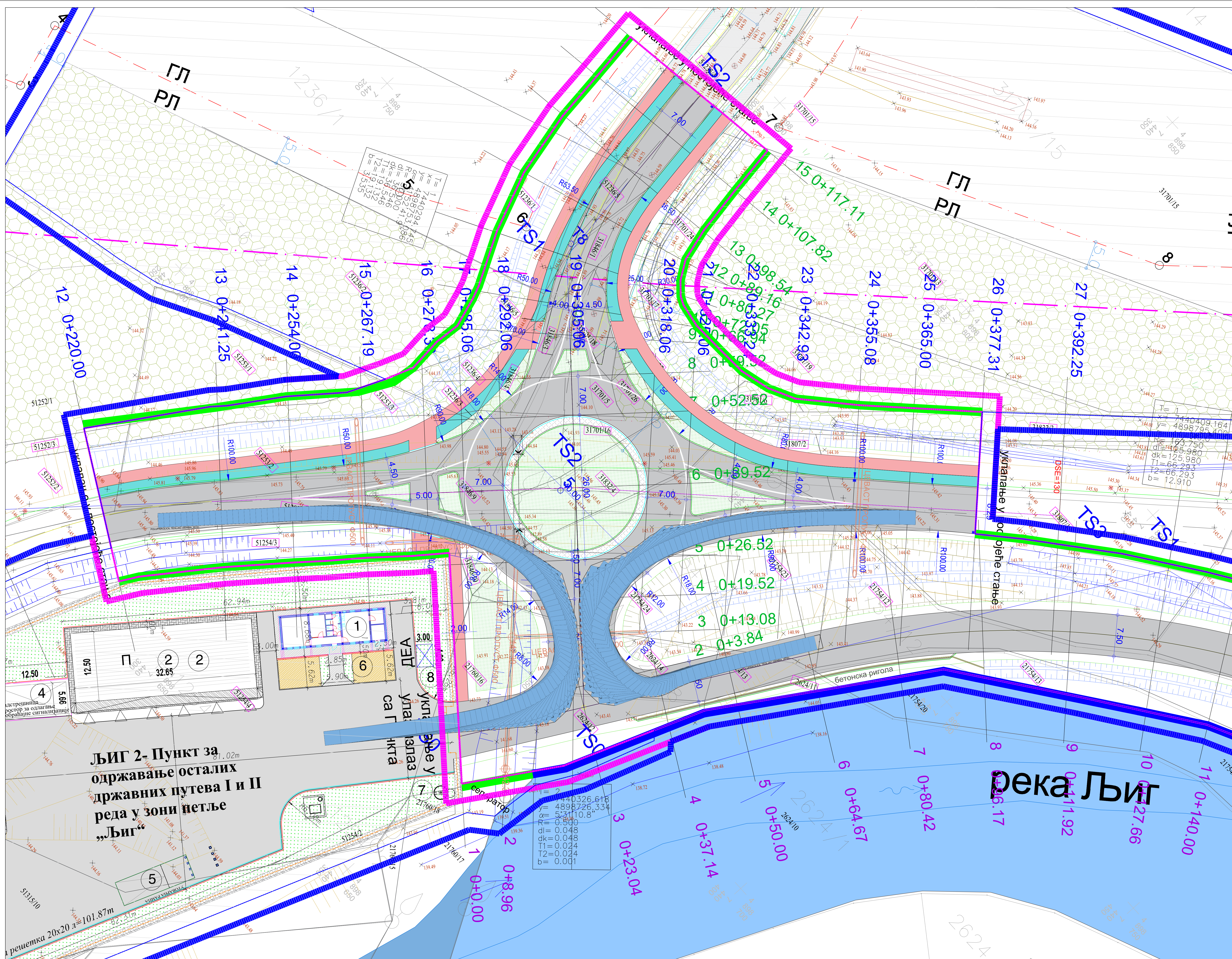
EN ISO 9001:2015 EN ISO 14001:2015 ISO/IEC 27001:2014 EN ISO 50001:2018 EN ISO 45001:2018 EN ISO 37001:2017 EN ISO 22301:2020	ДРУШТВО ЗА ПРОЈЕКТОВАЊЕ И ИНЖЕЊЕРИНГ SIDPROJEKT Д.О.О.
КНЕЗА МИЛОША 2, 22240 ШИД, СРБИЈА; Тел: 022/712-004, 712-044; Факс: 716-020; E-mail: office@sidprojekt.rs; www.sidprojekt.rs	ИНВЕСТИТОР: ОПШТИНСКА УПРАВА ОПШТИНЕ ЉИГ ул. Карађорђева бр.7, Љиг
ОДГОВОРНИ ПРОЈЕКТАНТ: Бранимира Синоћ дим.инж.грађ. бр.лиц. 318 R256 18	НАЗИВ ОБЈЕКТА: Изградња кружне раскрснице у зони петље "Љиг" на краку петље ДП IА - аутопут А2 рела на км 0+305.06, за потребе прикључења Индустрijske зоне у Љигу и прикључења приступне саобраћајнице за потребе Пункта за одржавање државних путева I и II реда и Пункта за одржавање аутопута, КО Љиг, Општина Љиг
ПРОЈЕКТАНТ: Драган Тодоровић дим.инж.грађ. бр.лиц. 315 B112 05	ОЗНАКА И НАЗИВ ДЕЛА ПРОЈЕКТА: 22 - ПРОЈЕКАТ САОБРАЋАЈНИЦА
ПРОЈЕКТАНТ:	НАЗИВ ЦРТЕЖА: НОРМАЛНИ ПОПРЕЧНИ ПРОФИЛ
САРАДНИК:	ОЗНАКА И НАЗИВ ДЕЛА ПРОЈЕКТА: 22 - ПРОЈЕКАТ САОБРАЋАЈНИЦА
САРАДНИК:	НАЗИВ ЦРТЕЖА: НОРМАЛНИ ПОПРЕЧНИ ПРОФИЛ
ДАТУМ: Јун 2025.	БРОЈ ПРОЈЕКТА: 55/24-2/2
РАЗМЕРА: 1:50	БРОЈ ЦРТЕЖА: 08.5



НОРМАЛНИ ПОПРЕЧНИ ПРОФИЛ
СПОРЕДНА ОСА
P=1:50



EN ISO 9001:2015 EN ISO 14001:2015 ISO/IEC 27001:2014 EN ISO 50001:2018 EN ISO 45001:2018 EN ISO 37001:2017 EN ISO 22301:2020		Сертификован од: 		 ДРУШТВО ЗА ПРОЈЕКТОВАЊЕ И ИНЖЕЊЕРИНГ Д.О.О.	
КНЕЗА МИЛОША 2, 22240 ШИД, СРБИЈА; Тел: 022/712-004, 712-044; Факс: 716-020; Е-mail: office@sidprojekt.rs; www.sidprojekt.rs					
ОДГОВОРНИ ПРОЈЕКТАНТ	Бранислава Савић дипл.инж.грађ. бр.лиц. 318 R256 18		ИНВЕСТИТОР:	ОПШТИНСКА УПРАВА ОПШТИНЕ ЉИГ ул. Карађорђева бр.7, Љиг	
ПРОЈЕКТАНТ	Драган Тодоровић дипл.инж.грађ. бр.лиц. 315 B112 05		НАЗИВ ОБЈЕКТА:	Изградња кружне раскрснице у зони петље "Љиг" на краку петље ДП IА - аутопут А2 реда на км 0+305.06, за потребе прикључења Индустијске зоне у Љигу и прикључења приступне саобраћајнице за потребе Пункта за одржавање државних путева I и II реда и Пункта за одржавање аутопута, КО Љиг, Општина Љиг	
ПРОЈЕКТАНТ			ОЗНАКА И НАЗИВ ДЕЛА ПРОЈЕКТА:	2/2 - ПРОЈЕКАТ САОБРАЋАЈНИЦА	
САРАДНИК			НАЗИВ ЦРТЕЖА:	ВРСТА ТЕХНИЧКЕ ДОКУМЕНТАЦИЈЕ:	БРОЈ ЦРТЕЖА:
САРАДНИК			НОРМАЛНИ ПОПРЕЧНИ ПРОФИЛ	ИДР	08.6
ДАТУМ: Јун 2025.	БРОЈ ПРОЈЕКТА: 55/24-2/2	РАЗМЕРА: 1 : 50			



Легенда - новопроектовано:

- АСФАЛТНИ КОЛОВОЗ
- ЗЕЛЕНА ПОВРШИНА
- КАМЕНЕ КОШЦЕ - ПРЕЛАЗНИ КОЛОВОЗ
- ПЕШАЧКА СТАЗА
- БИЦИКЛИСТИЧКА СТАЗА

ПОСТОЈЕЋИ КОЛОВОЗ

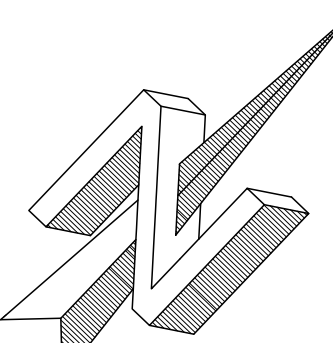
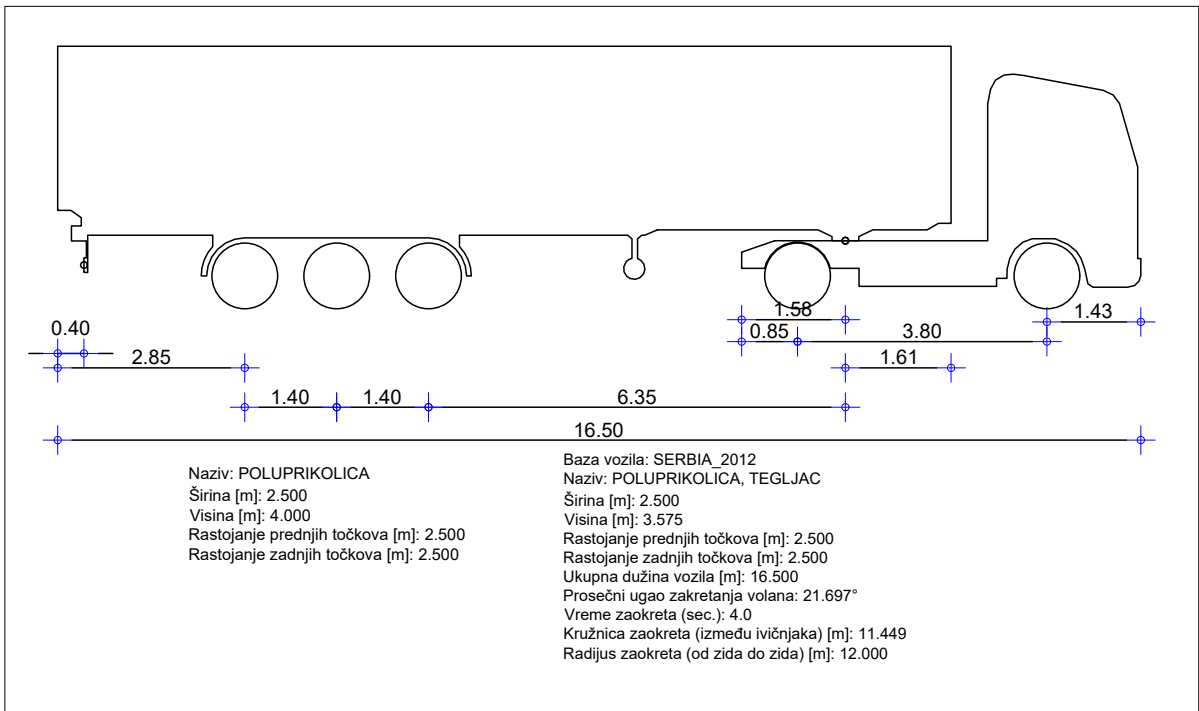
ПОСТОЈЕЋА ПЕШАЧКА СТАЗА

ЛЕГЕНДА

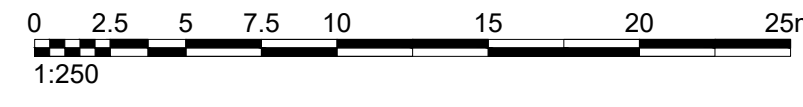
- ШИРА ГРАНИЦА ОБУХВАТА УП
- ГРАНИЦА УРБАНИСТИЧКО-ТЕХНИЧКЕ РАЗРАДЕ
- РЕГУЛАЦИОНА ЛИНИЈА ВОДНИХ ПОВРШИНА
- НОВА РЕГУЛАЦИОНА ЛИНИЈА САОБРАЋАЛНИХ ПОВРШИНА
- ГРАНИЦА КАТАСТАРСКЕ ПАРЦЕЛЕ

317016 БРОЈ КАТАСТАРСКЕ ПАРЦЕЛЕ

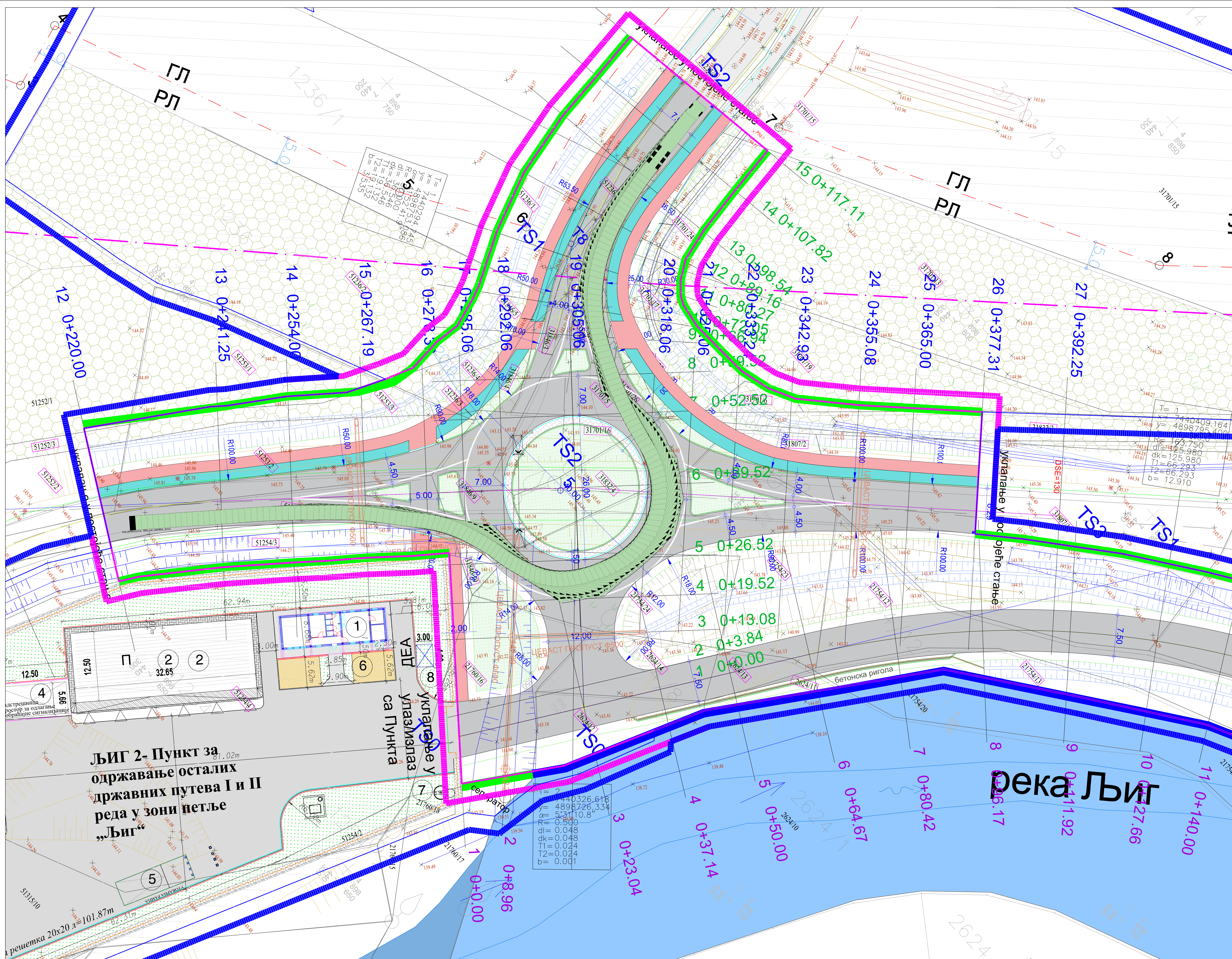
- ЗОНА ЗАШТИТНОГ ЗЕЛЕНИЛА
- ВОДНО ЗЕМЉИШТЕ ИЗВАН ОБУХВАТА УП
- РЕКА ЉИГ

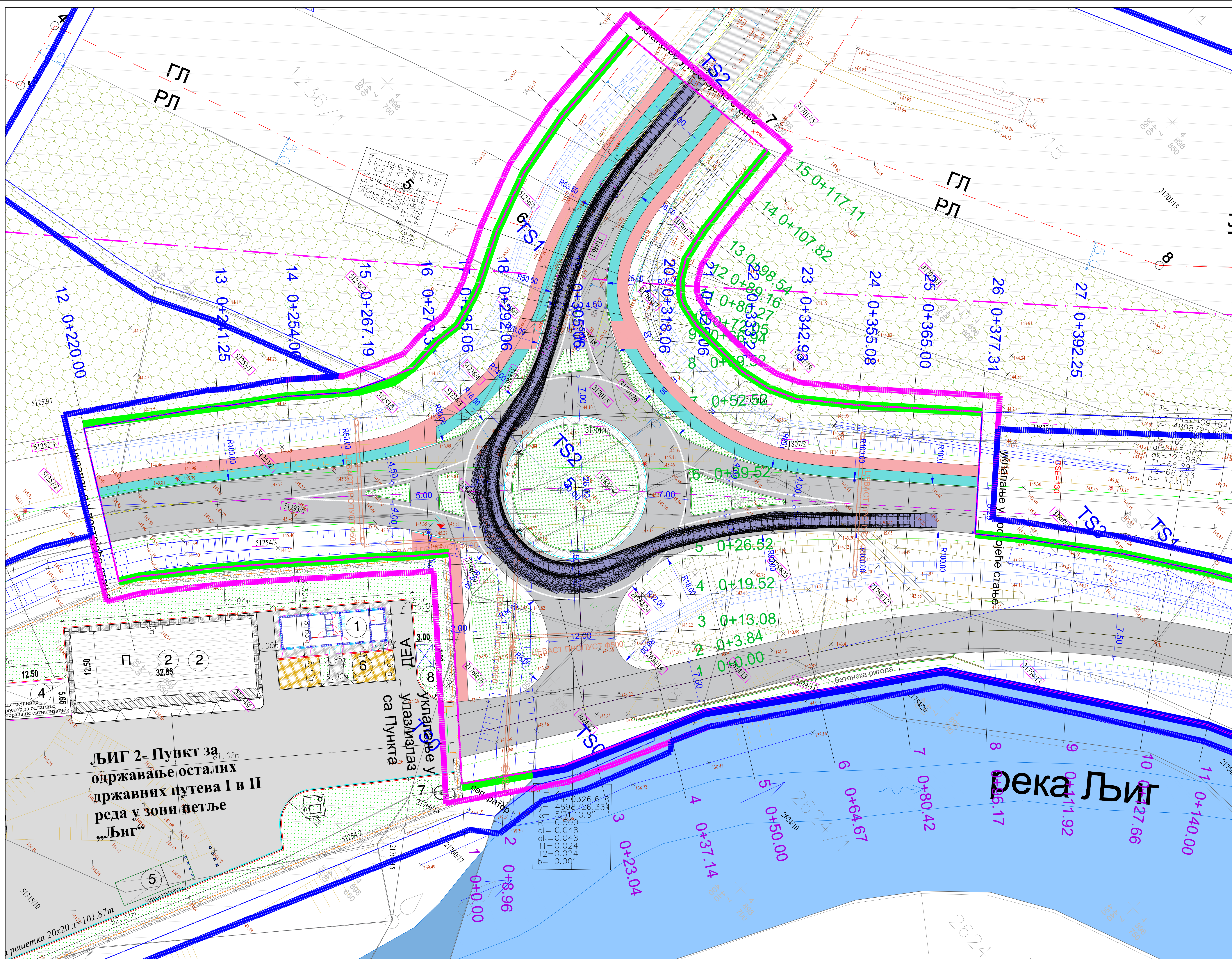


ПРОХОДНОСТ ВОЗИЛА
P=1:250



Број пројекта: 5524-22	Датум: Јун 2025.	Број пројекта: 5524-22	Датум: Јун 2025.	Број пројекта: 5524-22	Датум: Јун 2025.
ИДР	09.1	ИДР	09.1	ИДР	09.1





Легенда - новопроектовано:

- АСФАЛТНИ КОЛОВОЗ
- ЗЕЛЕНА ПОВРШИНА
- КАМЕНЕ КОШЦЕ - ПРЕЛАЗНИ КОЛОВОЗ
- ПЕШАЧКА СТАЗА
- БИЦИКЛИСТИЧКА СТАЗА

ПОСТОЈЕЋИ КОЛОВОЗ

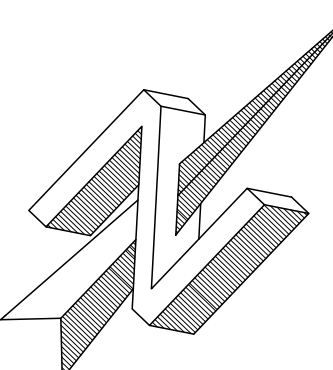
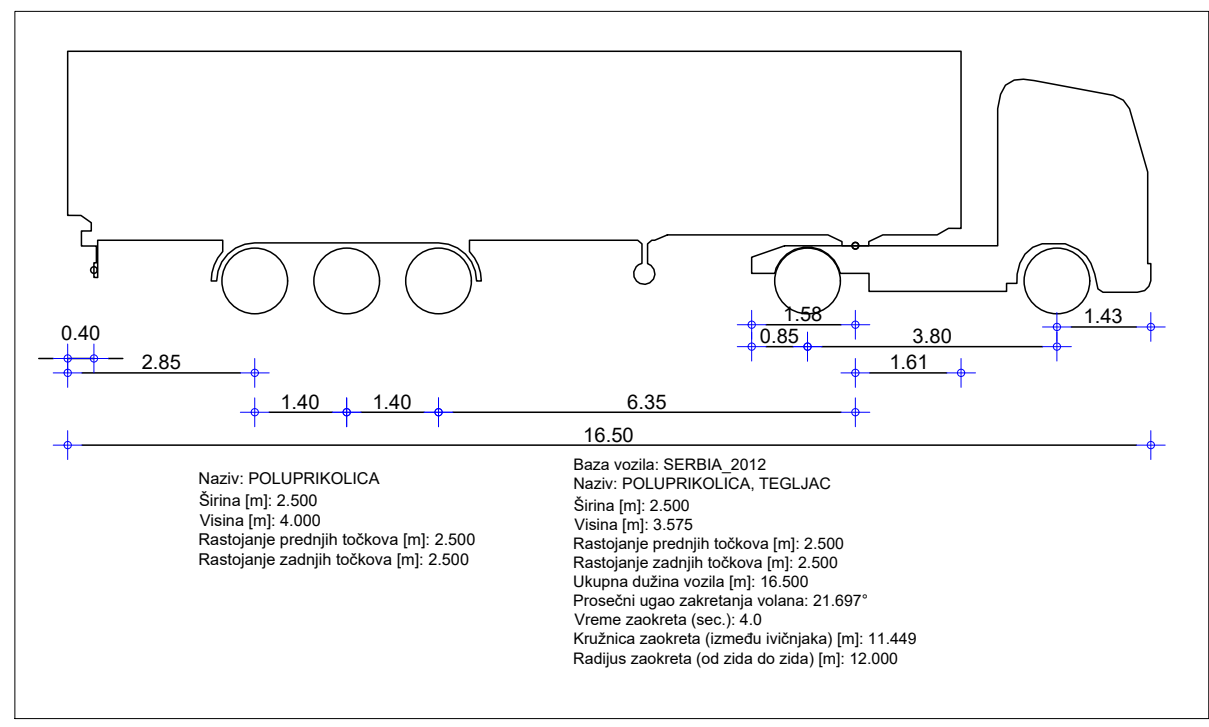
ПОСТОЈЕЋА ПЕШАЧКА СТАЗА

ЛЕГЕНДА

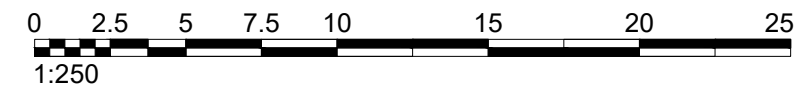
- ШИРА ГРАНИЦА ОБУХВАТА УП
- ГРАНИЦА УРБАНИСТИЧКО-ТЕХНИЧКЕ РАЗРАДЕ
- РЕГУЛАЦИОНА ЛИНИЈА ВОДНИХ ПОВРШИНА
- НОВА РЕГУЛАЦИОНА ЛИНИЈА САОБРАЋАЈНИХ ПОВРШИНА
- ГРАНИЦА КАТАСТАРСКЕ ПАРЦЕЛЕ

31701/6 БРОЈ КАТАСТАРСКЕ ПАРЦЕЛЕ

- ЗОНА ЗАШТИТНОГ ЗЕЛЕНИЛА
- ВОДНО ЗЕМЉИШТЕ ИЗВАН ОБУХВАТА УП
- РЕКА ЉИГ



ПРОХОДНОСТ ВОЗИЛА
P=1:250



Број пројекта: 5524-22	Датум: Јун 2025.	Број пројекта: 5524-22	Датум: Јун 2025.
ИДР 09.3	ИДР 09.3	ИДР 09.3	ИДР 09.3

Д. ПРИЛОЗИ



Република Србија
**АГЕНЦИЈА ЗА ПРОСТОРНО ПЛАНИРАЊЕ
И УРБАНИЗАМ РЕПУБЛИКЕ СРБИЈЕ**

Број: 1239/2025-05

Датум: 07.05.2025. године

Краља Милутина 10а, Београд

Друштво за пројектовање и инжењеринг
ШИДПРОЈЕКТ доо ШИД
Број: 223/25
Дана: 19.05. 2025 год.

Агенција за просторно планирање и урбанизам Републике Србије, поступајући по захтеву „ШИДПРОЈЕКТ“ доо, ул. Кнеза Милоша 2, Шид, на основу члана 7. Закона о министарствима („Службени гласник РС”, број 128/20, 116/22, 92/23), члана 53, у вези са чланом 133. и 166г. Закона о планирању и изградњи („Службени гласник РС”, бр. 72/09, 81/09 – исправка, 64/10 – одлука УС, 24/11, 121/12 – одлука УС, 42/13 – одлука УС, 50/13 – одлука УС, 98/13 – одлука УС, 132/14, 145/14, 83/18, 31/19, 37/19 – др. закон и 9/20, 52/21, 62/23) и Правилником о садржини информације о локацији и о садржини локацијске дозволе („Службени гласник РС”, број 3/10), у складу са Просторним планом подручја посебне намене инфраструктурног коридора „Београд - Јужни Јадран“, деоница Београд-Пожега („Службени гласник Републике Србије“ број 37/06, 31/10 и 126/21) издаје:

ИНФОРМАЦИЈУ О ЛОКАЦИЈИ

За катастарске парцеле 2624/11, 2624/12, 2624/13, 2624/14, 21754/12, 21754/13, 21754/23, 21754/24, 31701/5, 31701/16, 31701/18, 31701/24, 31701/25, 31701/26, 31701/27, 31718/5, 31719/4, 31807/2, 31808/4, 31808/5, 31809/4, 31809/5, 31809/9, 31832/4, 31846/3, 31846/4, 31846/5, 31846/9, 31846/10, 51253/2, 51236/3, 51236/5, 21760/16, 31701/6, 31701/13, 31701/15, 31701/17, 31701/19, 31718/3, 31719/1, 31720/1, 31720/4, 31723/1, 31807/1, 31807/3, 31808/1, 31808/2, 31808/3, 31810/2, 31832/1, 31832/3, 31832/6, 31846/1, 31846/6, 51235/2, 51235/4, 51236/1, 51236/2, 51236/4, 51252/1, 51252/2, 51252/3, 51253/1, 51253/3, 51254/3, 51254/4 и 51293/6 КО Љиг, општина Љиг.

ПРЕДМЕТ ЗАХТЕВА:

Захтев за издавање Информације о локацији за израду Урбанистичког пројекта за утврђивање јавног интереса, са урбанистичко-архитектонском разрадом локације за саобраћајно прикључење индустријске зоне и пуктова за одржавање државних путева.



ПЛАНСКИ ОСНОВ:

Просторни план подручја посебне намене инфраструктурног коридора „Београд - Јужни Јадран“, деоница Београд-Пожега („Службени гласник Републике Србије“ број 37/06, 31/10 и 126/21).

ПЛАНИРАНА НАМЕНА:

Катастарске парцеле 2624/11, 2624/12, 2624/13, 2624/14, 21754/12, 21754/13, 21754/23, 21754/24, 31701/5, 31701/16, 31701/18, 31701/24, 31701/25, 31701/26, 31701/27, 31718/5, 31719/4, 31807/2, 31808/4, 31808/5, 31809/4, 31809/5, 31809/9, 31832/4, 31846/3, 31846/4, 31846/5, 31846/9, 31846/10, 51253/2, 51236/3, 51236/5, 21760/16, 31701/6, 31701/13, 31701/15, 31701/17, 31701/19, 31718/3, 31719/1, 31720/1, 31720/4, 31723/1, 31807/1, 31807/3, 31808/1, 31808/2, 31808/3, 31810/2, 31832/1, 31832/3, 31832/6, 31846/1, 31846/6, 51235/2, 51235/4, 51236/1, 51236/2, 51236/4, 51252/1, 51252/2, 51252/3, 51253/1, 51253/3, 51254/3, 51254/4 и 51293/6 све КО Љиг предвиђене су за јавну намену

Катастарске парцеле 2624/11, 2624/12, 2624/13, 2624/14, 21754/12, 21754/13, 21754/23, 21754/24, 31701/5, 31701/16, 31701/18, 31701/26, 31701/27, 31718/5, 31719/4, 31807/2, 31808/4, 31808/5, 31809/4, 31809/5, 31809/9, 31832/4, 31846/3, 31846/4, 31846/5, 31846/9, 31846/10, 51253/2, 51236/3, 21760/16, 31718/3, 31719/1, 31720/1, 31720/4, 31723/1, 31807/1, 31808/1, 31808/2, 31808/3, 31810/2, 31832/1, 31832/6, 51236/4, 51252/3, 51253/3, 51253/3, 51254/3, 51254/4 и 51293/6 све КО Љиг и делови катастарских парцела 31701/24, 31701/25, 51236/5, 31701/6, 31701/13, 31701/15, 31701/17, 31701/19, 31807/3, 31832/3, 31846/1, 31846/6, 51235/2, 51235/4, 51236/1, 51236/2, 51252/1, 51252/2, 51253/1 све КО Љиг налазе у оквиру предложене границе урбанистичког пројекта.

ПРАВИЛА ГРАЂЕЊА

База „Љиг 1” у петљи „Љиг”, на оквирној стационажи km75+390, десно. База је у функцији одржавања аутопута IA реда број 2 (E-763).

За ову базу је урађен пројекат препарцелације, али је решење модификовано због саобраћајног повезивања и јединственог прикључка на јавни пут.

С обзиром на позиције база „Љиг 1” и „Љиг 2” у односу на наплатно место („Љиг” са изведеним прикључком који је од наплате ка аутопуту, „Љиг 2” са предлогом прикључка на прилазу наплатном платоу, из смера државног пута) планира се заједнички прикључак изван зоне наплате. На тај начин би се избегла два прикључења на кратком растојању, испред и иза наплатног места и са становишта безбедности створили би се повољнији услови у саобраћајном функционисању.

Површина парцеле базе за одржавање је 1,65 ha.

Услови за формирање грађевинске парцеле

На основу правила уређења и грађења и услова датих у Просторном плану, као и ситуационих елемената, формираће се грађевинске парцеле планиране јавне намене за базу за одржавање.

У овом случају се база налази у оквиру петље „Љиг” и већ је у земљишту које је експроприсано за потребе изградње аутопута.

Грађевинску парцелу базе за одржавање пута чине КП у КО Љиг: 31718/3, 31719/1, 31720/1, 31723/1, 31723/3, 31723/5, 31808/2, 31808/3, 31809/5, 31810/1, 31810/2, 31811/1, 31811/2, 31811/3, 31811/4, 31832/1.

Грађевинска парцела базе „Љиг 1” је дефинисана следећим координатама:

	X	Y
35	7440517.09	4898838.43
36	7440529.73	4898834.90
37	7440541.62	4898831.53
38	7440466.28	4898797.31
39	7440434.43	4898781.92
40	7440395.26	4898753.48
41	7440371.92	4898716.69

42	7440368.48	4898707.59
43	7440348.83	4898726.25
44	7440359.00	4898728.49
45	7440373.71	4898753.10
46	7440384.29	4898765.64
47	7440400.80	4898780.36
48	7440425.54	4898794.13

У бази „Љиг 1” се од саобраћајних површина налазе плато и саобраћајни прикључак. На платоу је планирано шест паркинг места, за запослене на бази.

Планирани садржаји у бази:

- 1) управна зграда површине 135 m²;
- 2) гаража за возила шест места за камионе са опремом површине око 410 m²;
- 3) магацин соли капацитета око 210 m²;
- 4) паркинг простор за возила (возила запослених и посетиоци) седам паркинг места;
- 5) противпожарни резервоар;
- 6) надземни резервоар ТНГа капацитета 2 m³;
- 7) дизел електрични агрегат;
- 8) резервоар за отпадну воду;
- 9) сепаратор зауљене воде;
- 10) бунар;
- 11) црпна станица;
- 12) утоварна рампа;
- 13) надстрешница простор за одлагање саобраћајне сигнализације хидротехничке инсталације.

За комплекс базе планиране су водоводна санитарно-техничка и хидрантска мрежа, канализациона мрежа за отпадну санитарну воду и атмосферска канализациона мрежа.

База „Љиг 2”, у петљи „Љиг”, на оквирној стационожи km 75+390, десно. База је у функцији одржавања државних путева IБ и II реда.

База „Љиг 2” планирана је за одржавање државних путева I и II реда са планираним прикључком на прилазу наплатном платоу, из смера државног пута као заједнички прикључак изван зоне наплате.

Услови за формирање грађевинске парцеле На основу правила уређења и грађења и услова датих у Просторном плану, као и ситуационих елемената, формираће се грађевинске парцеле планиране јавне намене за базу за одржавање.

У овом случају се база налази у оквиру петље „Љиг” и већ је у земљишту које је експроприсано за потребе изградње аутопута.

Грађевинску парцелу базе за одржавање пута чине КП у КО Љиг: 2624/1, 2624/8, 2624/10, 21754/11, 21760/8, 21760/15, 21760/16, 31832/4, 31846/2, 51254/1, 51254/2, 51255/3, 51256/2, 51269/2, 51270/2, 51315/7.

Грађевинска парцела базе „Љиг 2” је дефинисана следећим координатама:

	X	Y
42	7440368.48	4898707.59
43	7440348.83	4898726.23
49	7440369.86	4898706.28
50	7440365.25	4898692.35
51	7440361.42	4898685.03
52	7440360.65	4898675.91
53	7440356.85	4898672.65
54	7440320.37	4898673.21
55	7440265.18	4898514.89
56	7440266.71	4898626.02
57	7440272.92	4898646.82

58	7440281.65	4898662.56
59	7440296.06	4898681.89
60	7440307.06	4898695.46
61	7440314.29	4898703.99
62	7440319.00	4898709.20
63	7440318.16	4898709.96
64	7440331.11	4898724.47
65	7440341.58	4898735.71
66	7440351.80	4898746.04
67	7440354.76	4898743.11
68	7440348.83	4898735.38

База „Љиг 2” планирана је на парцели површине од приближно 0,86 ha, на којој се од саобраћајних површина налазе плато и саобраћајни прикључак. На платоу су планирана шест паркинг места, за запослене на бази.

Планирани садржаји у бази:

- 1) управна зграда површине око 125 m²;
- 2) гаража за возила шест места за камионе са опремом, површине око 410 m²;
- 3) магацин соли капацитета око 210 m²;
- 4) паркинг простор за возила (возила запослених и посетиоци) шест паркинг места;
- 5) противпожарни резервоар;
- 6) надземни резервоар ТНГ а капацитета око 2 m³;
- 7) дизел електрични агрегат;
- 8) резервоар за отпадну воду;
- 9) сепаратор зауљене воде;
- 10) бунар;
- 11) црпна станица;
- 12) утоварна рампа;
- 13) надстрешница простор за одлагање саобраћајне сигнализације.

СМЕРНИЦЕ ЗА СПРОВОЂЕЊЕ:

Све врсте планираних интервенција дефинисаних Просторним планом извести у складу са правилима уређења и грађења утврђеним Просторним планом, уз обавезну сарадњу са имаоцима јавних овлашћења.

Просторни план ће се за посебну намену база за одржавање аутопута спроводити локацијским условима које издаје надлежно министарство, на основу правила уређења и грађења.

За потребе инфраструктурних коридора и објеката и других јавних радова, у случајевима у којима се на основу техничке документације покаже потреба да се изађе из дефинисаног коридора аутопута, могућа је израда урбанистичког пројекта, у складу са чл. 60. и 61. Закона о планирању и изградњи („Службени гласник РС”, бр. 72/09, 81/09 – исправка, 64/10 –

одлука УС, 24/11, 121/12 – одлука УС, 42/13 - одлука УС, 50/13 - одлука УС, 98/13 - одлука УС, 132/14, 145/14, 83/18, 31/19, 37/19 – др. закон и 9/20, 52/21, 62/23).

Напомена: Према Закону о планирању и изградњи и подзаконским актима Правилницима, Информација о локацији није управни акт и није основ за издавање локацијских услова, грађевинске дозволе, потврде пројекта парцелације, потврде урбанистичког пројекта и за израду пројектне документације. Наведени акти и документација се издају, односно израђују на основу Закона о планирању и изградњи, подзаконских аката, правилника и важећег урбанистичког плана за предметну локацију.

Доставити:

- наслову
- архиви

ПРИВРЕМЕНИ ДИРЕКТОР

* Мр Борје Милић





РЕПУБЛИКА СРБИЈА
ОПШТИНА ЉИГ
ОПШТИНСКА УПРАВА

Одељење за општу управу

Број: 001700670 2025 06036 004 001 353 018

Датум: 17.04.2025.године.

Љ И Г, ул. Карађорђева бр.7

014/3445-113

J.M/C.C.

Одељење за општу управу Општинске управе општине Љиг, решавајући по службеној дужности на основу члана 53. Закона о планирању и изградњи ("Сл. гласник РС", бр. 72/2009, 81/2009 - испр., 64/2010 –одлука УС, 24/2011, 121/2012, 42/2013 - одлука УС, 50/2013 - одлука УС, 98/2013 - одлука УС, 132/2014, 145/2014, 83/2018, 31/2019, 37/2019 – др. закон и 9/2020, 52/2021 и 62/2023), издаје:

ИНФОРМАЦИЈУ О ЛОКАЦИЈИ

о могућностима и ограничењима градње на катастарским парцелама

2624/11 ,2624/12,2624/13,2624/14, 21754/12,21754/13, 21754/23,21754/24 , 31701/5, 31701/16, 31701/18, 31701/24, 31701/25, 31701/26, 31701/27,31718/5, 31719/4, 31807/2, 31808/4,31808/5, 31809/4, 31809/5, 31809/9, 31832/4, 31846/3, 31846/4, 31846/5, 31846/9, 31846/10, 51253/2, 51236/3, 51236/5, 21760/16, 31701/6, 31701/13, 31701/15, 31701/17, 31701/19, 31718/3, 31719/1, 31720/1, 31720/4,31723/1,31807/1, 31807/3, 31808/1,31808/2,31808/3, 31810/2,31832/1,31832/3,31832/6, 31846/1, 31846/6, 51235/2, 51235/4, 51236/1, 51236/2, 51236/4, 51252/1, 51252/2, 51252/3, 51253/1, 51253/3, 51254/3,51254/4 и 51293/6 К.О Љиг

**ПРАВНИ
ОСНОВ**

Закон о планирању и изградњи ("Сл. гласник РС", бр. 72/2009, 81/2009 - испр., 64/2010 –одлука УС, 24/2011, 121/2012, 42/2013 - одлука УС, 50/2013 - одлука УС, 98/2013 - одлука УС, 132/2014, 145/2014, 83/2018, 31/2019, 37/2019 и 9/2020, 52/2021 и 62/2023); и Правилник о садржини информације о локацији и о садржини локацијске дозволе („Сл. гласник РС“, бр.3/10).

**ПЛАНСКИ
ОСНОВ**

План детаљне регулације „ПДР5“ у Љигу („Службени гласник Општине Љиг“, бр. 5/2017);



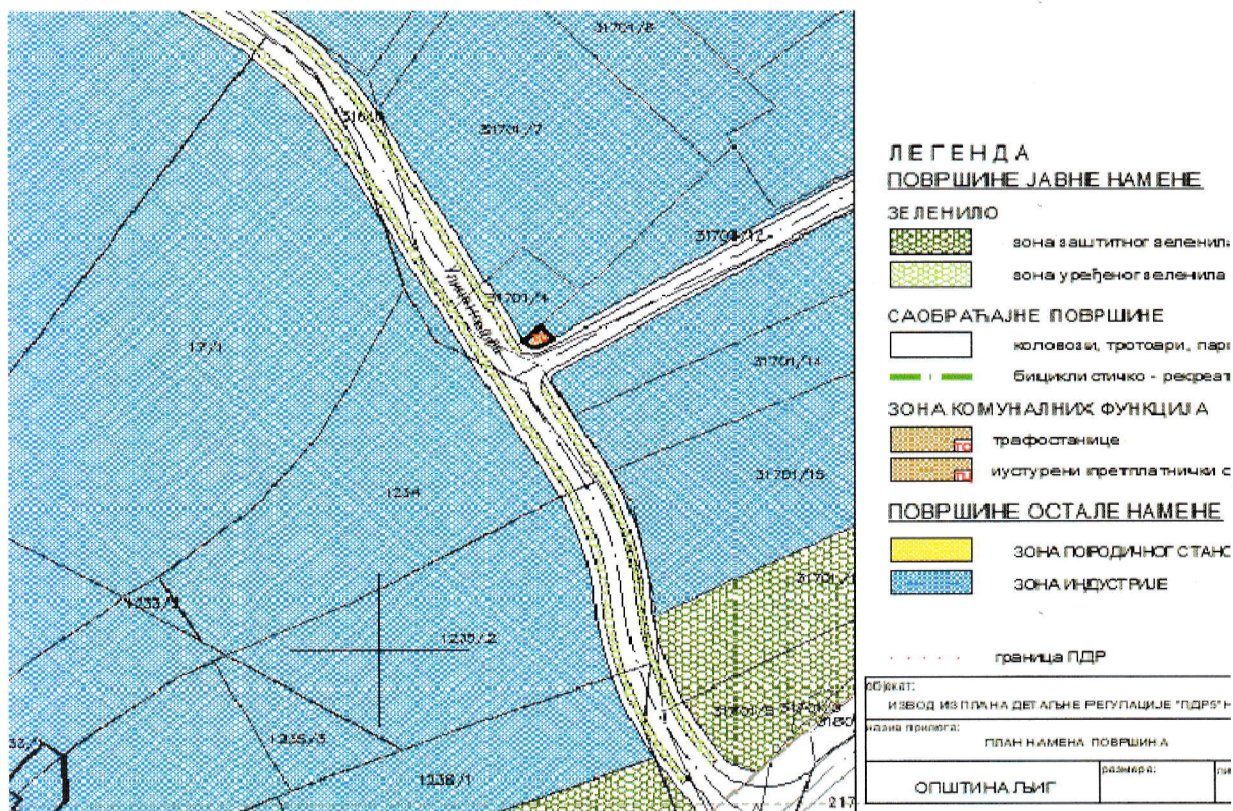
Подаци о локацији:

Ред. Бр.	Број парцеле	К.О Љиг	Начин коришћења	Површина м2	Врста земљишта	Корисник / Власник
1.	31701/24	Љиг	Њива 1 класе	54	земљиште у грађ.подручј	Својина: Општина Љиг 1/1
2.	31701/25	Љиг	Њива 1 класе	63	земљиште у грађ.подручј	Својина: Општина Љиг 1/1
3.	31846/5	Љиг	Остало вештачки створено	3	земљиште у грађ.подручју	Својина: Општина Љиг 1/1
4.	51236/5	Љиг	Њива 3 класе	127	земљиште у грађ.подручј	Својина: Општина Љиг 1/1
5.	31701/6	Љиг	Остало природно неплодно	60	земљиште у грађ.подручју	Својина: Недељковвић Димитрије 1/1
6.	31701/13	Љиг	Њива 1 класе	2590	земљиште у грађ.подручју	Својина: Арсенијевић Чедомир 1/1
7.	31701/15	Љиг	Њива 1 класе	3914	земљиште у грађ.подручју	Својина: Зебић Здравко 1314/3914; Крстић Радмила 1300/3914; Мијаиловић Радован 1300/3914;
8.	31701/17,	Љиг	Њива 1 класе	24	земљиште у грађ.подручју	Право коришћења: Јавно предузеће “Путеви Србије” Својина: Република Србија 1/1
9.	31701/19,	Љиг	Њива 1 класе	1114	земљиште у грађ.подручју	Право коришћења: Јавно предузеће “Путеви Србије” Својина: Република Србија 1/1
	31846/1	Љиг	Некатегорисани пут	1791	земљиште у грађ.подручју	Својина: Општина Љиг 1/1
10.	31846/6	Љиг	Остало вештачки створено неплодно земљиште	30	земљиште у грађ.подручју	Својина: Општина Љиг 1/1
11	51235/2	Љиг	њива 2 класе	3867	земљиште у грађ.подручју	Својина: Мијаиловић Божана1/3 Мијаиловић Славица 1/3 и Петровић Љиљана 1/3
12.	51235/4	Љиг	њива 2 класе	664	земљиште у грађ.подручју	Својина: Општина Љиг 1/1

13.	51236/1	Љиг	Њива 3 класе	2516	земљиште у грађ.подручју	Својина: Сајић Бојана 1/1
14.	51236/2	Љиг	Њива 3 класе	2468	земљиште у грађ.подручју	Својина : Милетић Тамара1/4 Сајић Бранислав1/4 Сајић Милош1/4 Форинтић Љиљана1/4
15.	51252/1	Љиг	Њива 2 класе	1583	земљиште у грађ.подручју	Својина: Марковић Весна 1/1
16.	51253/1	Љиг	Њива 2 класе	591	земљиште у грађ.подручју	Право коришћења: Јавно предузеће “Путеви Србије” Својина: Република Србија 1/1

ПЛАН НАМЕНЕ





Графички прилог 2. Извод из Плана детаљне регулације „ПДР5“ „План намене површина са поделом грађевинског земљишта на јавно и остало“ Љиг („Службени гласник општине Љиг“ број 5/2017).

Зона у којој се предметне парцеле налазе

- На основу План детаљне регулације „ПДР5“ у Љигу („Службени гласник Општине Љиг“, бр. 5/2017), односно плана намена површина са поделом грађевинског земљишта на јавно и остало, катастарска парцела бр. **31701/24, 31701/25, 31846/5, 51236/5, 31701/6, 31701/13, 31701/15, 31701/17, 31701/19, 31846/1, 31846/6, 51235/2, 51235/4, 51236/1, 51236/2, 51252/1, и 51253/1**, у К.О Љиг, део парцела се налази у **заштитној зони ауто пута** (кат.парц.бр.31701/17, 31701/19, 51236/2и 51252/1 К.О Љиг), део у **будућој саобраћајници** (кат.парц.бр. 31701/24, 31701/25, 31846/1, 31846/6, 51235/4 и 51236/6 К.ОЉиг) а део припада **индустриској зони** (кат.парц.бр. 31701/13,31701/15, 51235/2,

Остале кат парцеле бр. 2624/11, 2624/12, 2624/13, 2624/14, 21754/12, 21754/13, 21754/23,21754/24, 31701/5, 31701/16, 31701/18, 31701/26, 31701/27, 31718/5, 31719/4, 31807/2, 31808/4, 31808/5, 31809/4, 31809/5, 31809/9, 31832/4, 31846/3, 31846/4, 31846/9, 31846/10, 51253/2, 51236/3, 21760/16, 31718/3, 31719/1, 31720/1, 31720/4, 31723/1, 31807/1, 31807/3, 31808/1, 31808/2, 31808/3, 31810/2, 31832/1, 31832/3, 31832/6, 51236/4, 51252/2,51253/3,

51254/3, 51254/4 и 51293/6 К.О Љиг налазе се у обухвату **ПППН- Просторног Плана подручја посебне намене -измене и допуне Просторног плана подручја посебне намене инфраструктурног коридора аутопута Е-763, деоница Београд-Пожега** ("Службени гласник РС", број 126/21).

ПРАВИЛА ГРАЂЕЊА

- Површине јавне намене

Површине јавне намене обухватају: земљиште у коридору постојећих улица, делове парцела у обухвату површина остале намене који се планирају припојити постојећим улицама за које је планирана корекција регулације, парцеле и делове парцела за отварање продора новопланираних

улица, земљиште у функцији уређеног и заштитног зеленила и земљиште у оквиру зоне комуналних функција (трафостанице, истурени претплатнички степен) .

Планом су дати аналитичко геодетски елементи за обележавање површина у функцији саобраћаја (коловози, тротоари, бициклистичко рекреативна стаза) у чији обухват улази и уређено зеленило, површина јавне намене у оквиру зоне комуналних функција (трафостанице), док су површине јавне намене у оквиру заштитног зеленила одређене површином јавне намене у функцији аутопута, планираном саобраћајницом Улицом Новом 5 и постојећим границама катастарских парцела у оквиру зоне заштитног зеленила.

Разграничење површина јавне намене од површина остале намене извршено је утврђивањем граница *површина јавне намене*. Границе одређују регулационе линије улица, а дефинисане су графичким прилогом.

За површине јавне намене одређују се: .

- зона уређеног зеленила
- зона заштитног зеленила
- саобраћајне површине:
 - коловози, тротоари
 - бициклистичко-рекреативна стаза
- зона комуналних функција:
 - трафостанице
 - истурени претплатнички степен

зона заштитног зеленила – списак катастарски парцела:

-Делови парцела : кп.бр. 31728, 31726/1, 31724, 31723/4, 31722, 31721, 31720, 31719, 31718/2, 31718/1, 31703, 31702/1, 31808/1, 31807/1, 31832/1, 31701/5, 31701/13, 31846, 1236/2, 1253, 1252, 1251/2, 1293/4, 1255/3, 1255/2, 1256, 1257, 1267, 1266/1, 1266/5, 1315/1, 1272/1, 1272/2, 1250, 1251/1, 1239.

-Цела парцела: кп.бр. 31701/6.

Коловози, тротоари, зона уређеног зеленила уз саобраћајнице – списак катастарски парцела:

-Делови парцела : кп.бр. 31694/2, 31696/2, 31696/9, 31696/8, 31696/4, 31696/7, 31695/8, 31695/7, 31695/6, 31695/5, 31695/5, 31679, 31674, 31822/1, 31849, 31697/6, 31697/2, 31846, 31699/2, 31700/5, 1713, 17/1, 1234, 31701/7, 31701/4, 31701/12, 31701/1, 1235/2, 1236/1, 1236/2, 1253, 31701/13, 31701/5, 31701/9, 31714, 31715, 31713/1, 31707/7, 31707/1, 31710, 31707/2, 31708, 31707/8, 31707/3, 31707/5, 31701/3, 31700/4, 31700/4, 31700/3, 31700/2, 31700/6, 31851.

Бициклистичко – рекреативна стаза – списак катастарских парцела:

-Делови парцела: кп.бр. 31822/1, 1300/10.

трафостанице – списак катастарских парцела:

-Делови парцела: кп.бр. 31697/6, 31701/12, 31707/1.

– истурени претплатнички степен – списак катастарских парцела

-Део парцеле: кп.бр. 31707/1.

• **Површине остале намене**

Површине остале намене обухватају све површине у оквиру граница плана које нису површине јавне намене и то:

- зону породичног становања
- зону индустрије

○ *Индустрија (П2)*

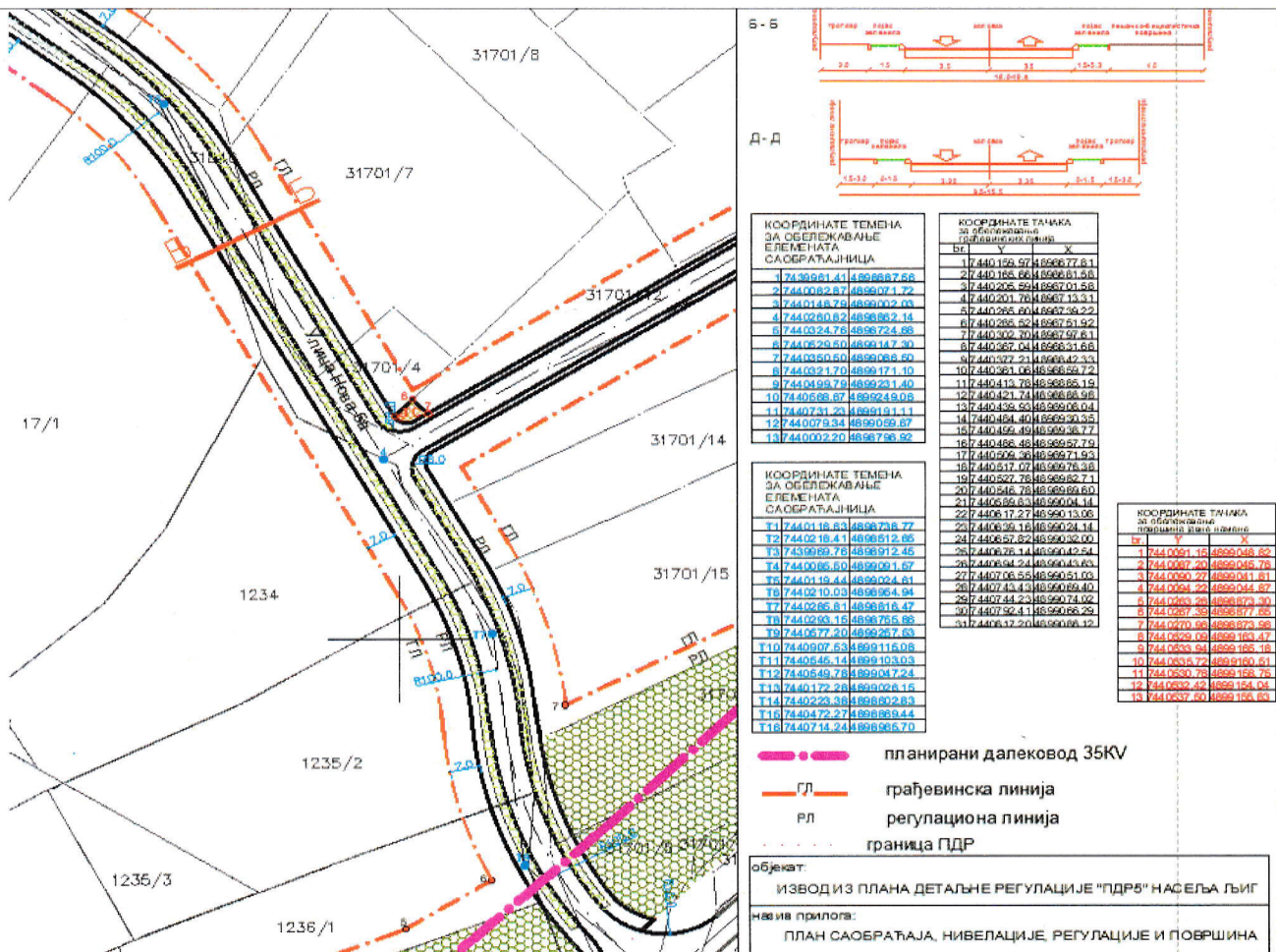
У зони П2, која се налази на ободу насеља, у близини планиране петље аутопута, предвиђено је обављање делатности које се према нивоу еколошког оптерећења не могу планирати у близини зона намењених становању. То су површине за индустрију у којима се планира присуство лаке, чисте индустријске производње и других садржаја намењених развоју привредне делатности, међу које спадају: привредни објекти малих и средњих предузећа, производно занатско, прехранбена индустрија, текстилна индустрија, складишта, робно-дистрибутивни центри, сервисне зоне и слично. На овим површинама се могу наћи и објекти компатибилне намене са претежном као што су објекти пословних, комерцијалних и услужних делатности. За површине ове намене које се разрађују плановима детаљне регулације (ПДР 5) важе следећа правила:

Минимална површина парцеле на којој је дозвољена изградња слободностојећег објекта у оквиру ове намене може бити 5000м². Максимални индекс заузетости парцеле је 0,6, док је максимални индекс изграђености парцеле је 1,5. Максимална спратност објеката је П+0 до П+Пот. Паркирање је планирано у оквиру парцеле

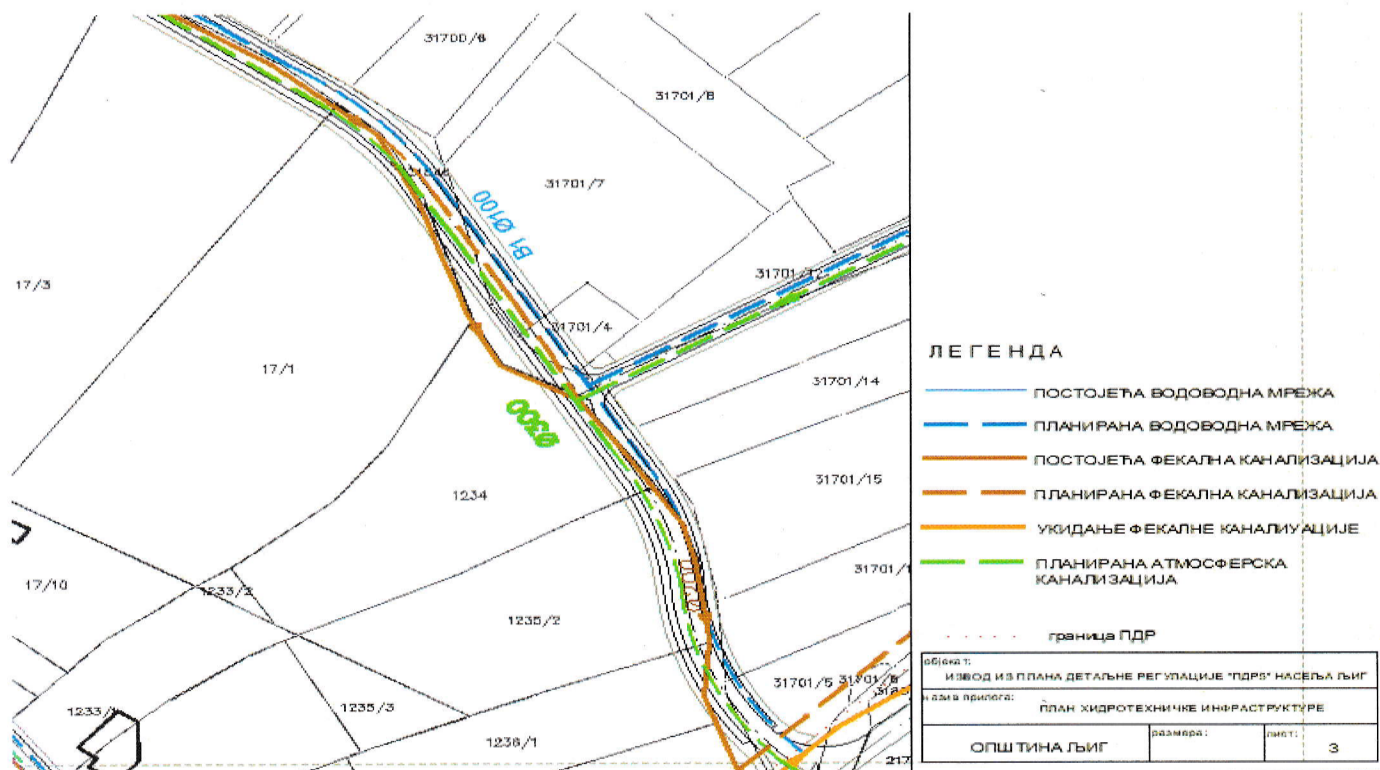
Приликом реконструкције постојећих и изградње нових комплекса обавезна је примена свих техничко-технолошких, урбанистичких и организационих мера заштите животне средине, што подразумева израду елабората процене утицаја на животну средину за све пројекте који могу имати значајне утицаје на животну средину. Поменути процедуру спровести за све пројекте који су одређени Законом о процени утицаја на животну средину ("Сл. Гласник РС" бр. 135/04 од 21.12.2004.год.) и у складу са истим.

○ *Шумско и пољопривредно земљиште*

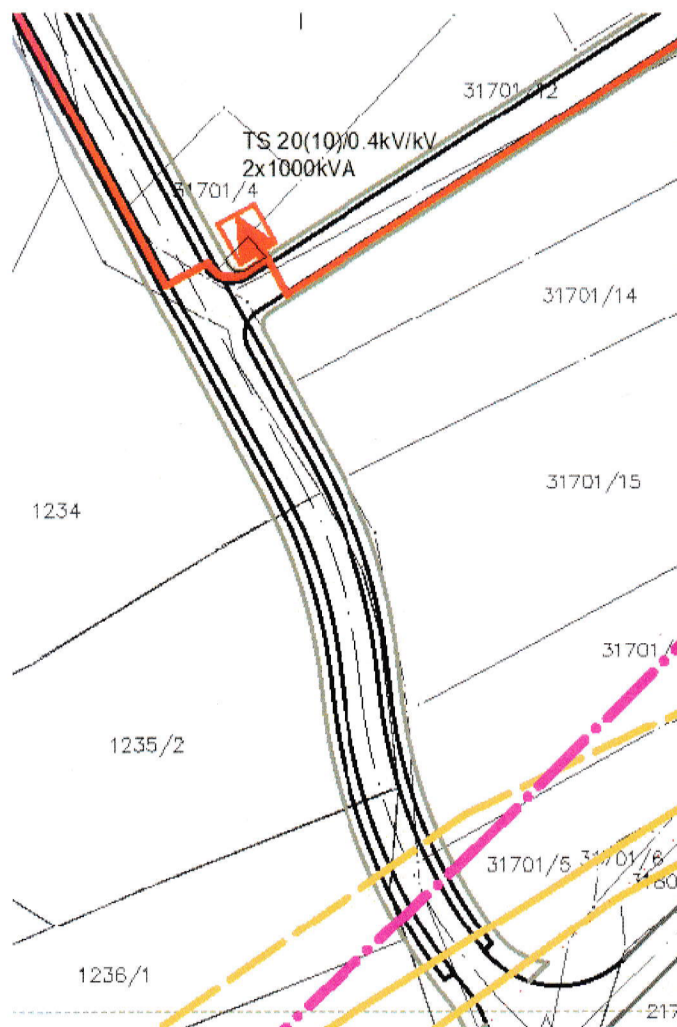
Ове површине неопходно је заштитити од непланске градње и неадекватног депоновања отпада, а при том посебно обратити пажњу на очување биодиверзитета.



Графички прилог 3. Извод из Плана детаљне регулације „ПДР5“ „План саобраћаја“ Љиг („Службени гласник општине Љиг“ број 5/2017).



Графички прилог 3. Извод из Плана детаљне регулације „ПДР5“ „Хидротехничке инсталације“ Љиг („Службени гласник општине Љиг“ број 5/2017).



ЛЕГЕНДА



Постојећа TS 20(10)/0.4kV/kV



Постојећи далековод 10kV који се укида



Постојећи далековод 35kV који се укида



Постојећи кабл 10kV који се укида



Планирана TS 20(10)/0.4kV/kV



Планирани кабл 20kV



Планирана траса кабла 20kV за укнуте далеководе



Планирани далековод 35kV



Планирани кабл 20kV за повезивање ТС (по условима ЕД Лазаревац)

----- граница ПДР

објекат:

ИЗВОД ИЗ ПЛАНА ДЕТАЉНЕ РЕГУЛАЦИЈЕ "ПДР5" НАСЕЉА ЉИГ

назив прилога:

ПЛАН ЕЛЕКТРОЕНЕРГЕТСКЕ ИНФРАСТРУКТУРЕ

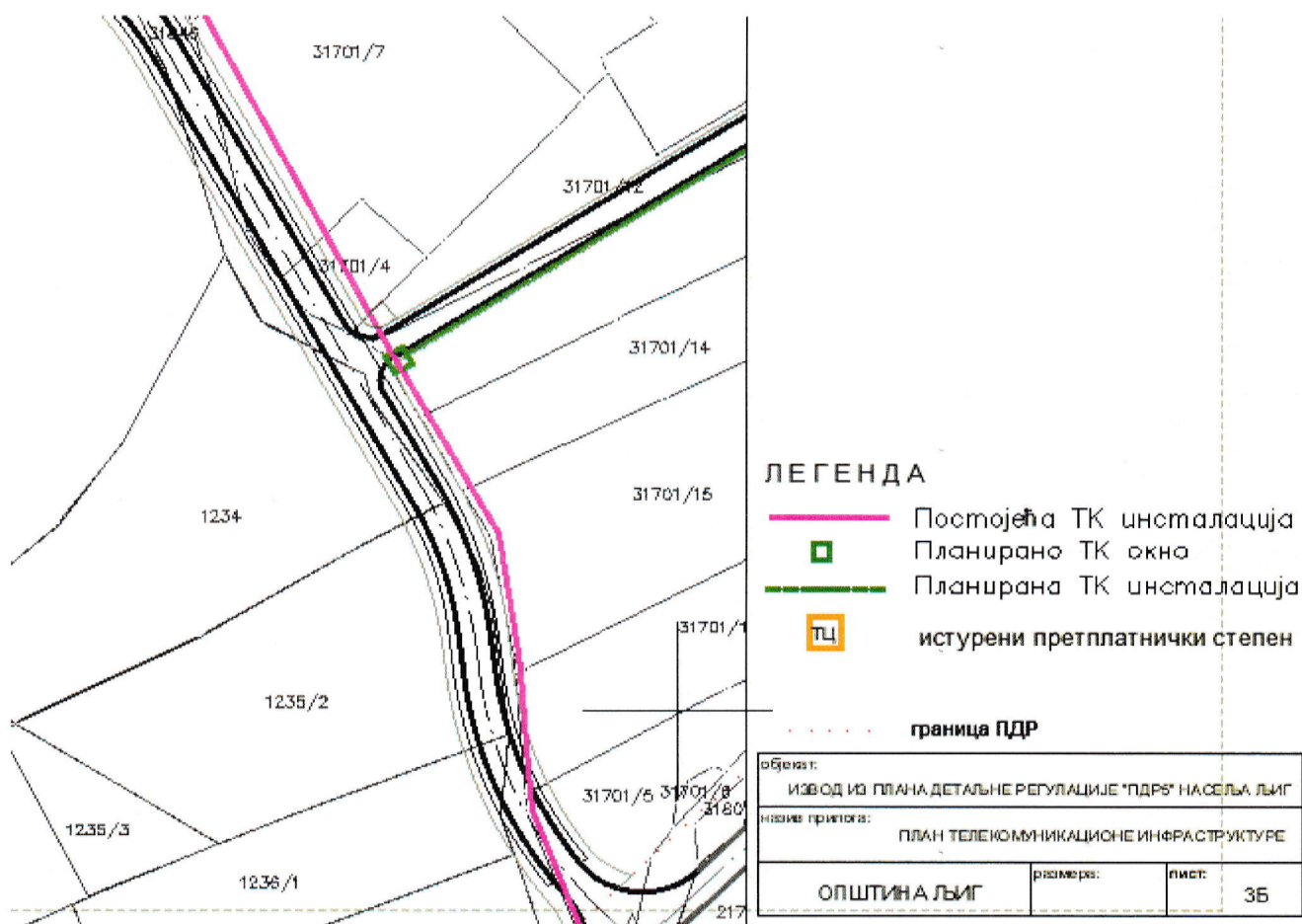
ОПШТИНА ЉИГ

размера:

лист:

3А

Графички прилог 3. Извод из Плана детаљне регулације „ПДР5“ „електроенергетске инсталације“ Љиг („Службени гласник општине Љиг“ број 5/2017).



Графички прилог 3. Извод из Плана детаљне регулације „ПДР5“ „тп инсталације“ Љиг („Службени гласник општине Љиг“ број 5/2017).

СМЕРНИЦЕ:

Информација о локацији није основ за издавање грађевинске дозволе.

обрадила:


Саветник за урбанизам и грађ. послове

Јасминка Милић, грађ.инж



РУКОВОДИЛАЦ ОДЕЉЕЊА
Слађана Степановић, дипл. правник

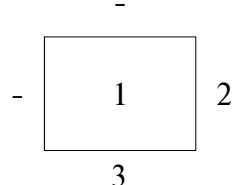
КАТАСТАРСКО - ТОПОГРАФСКИ ПЛАН
Локација: ”База Љиг” - 1



Оверава:
Датум:
Лист - 1



КАТАСТАРСКЕ ОПШТИНЕ И ВЕЗЕ ЛИСТОВА
ОПШТИНА ЉИГ
К.о. Љиг

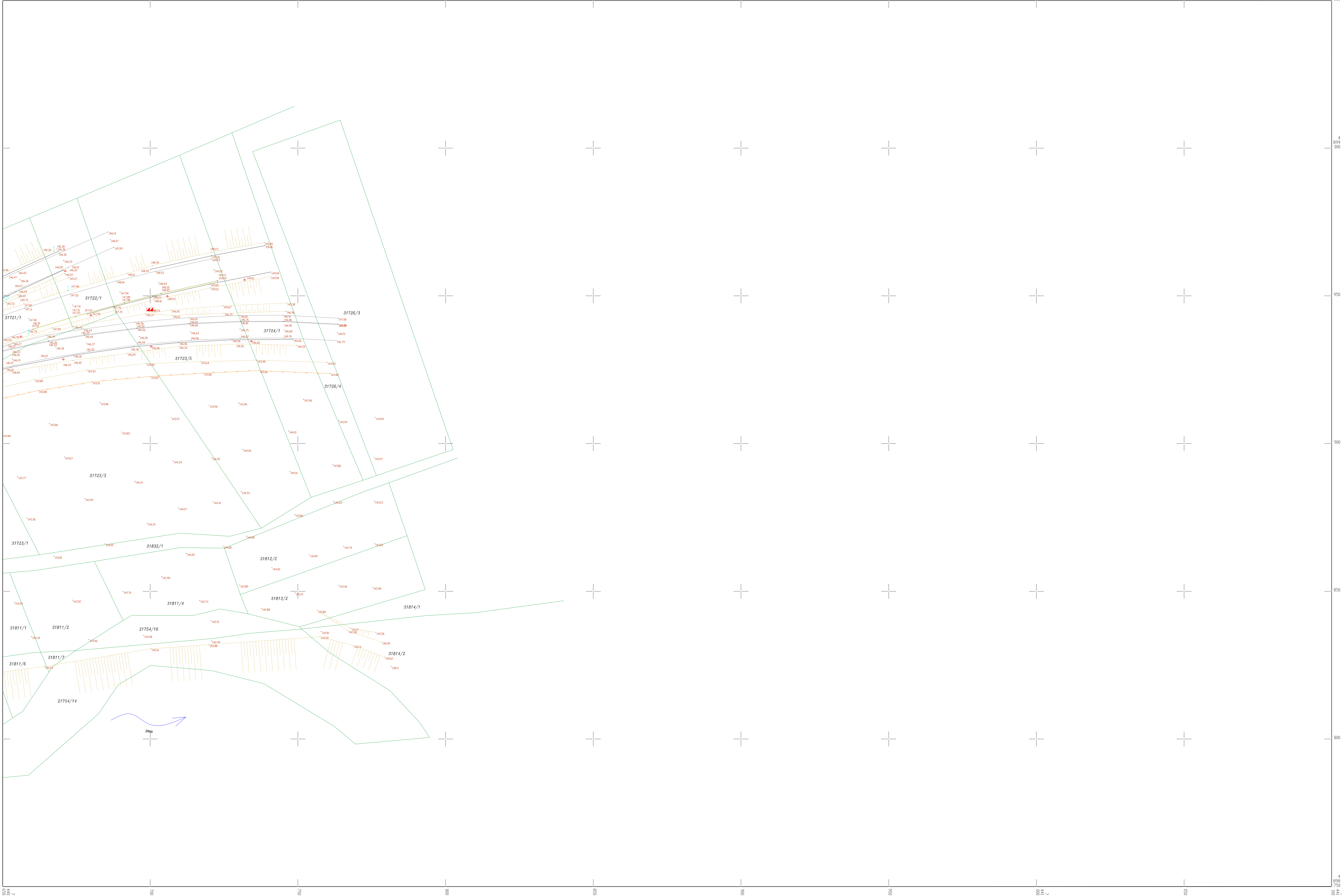


РАЗМЕРА 1:500

Катастарско стање

Катастарско - топографски план израдио:
”Геопанонија” д.о.о., Петра Драпшина 46, Нови Сад
Оверава:

КАТАСТАРСКО - ТОПОГРАФСКИ ПЛАН
Локација: ”База Љиг” - 2



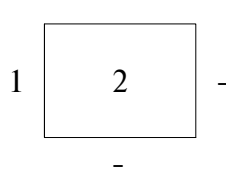
Оверава:

Датум:

Лист - 2



КАТАСТАРСКЕ ОПШТИНЕ И ВЕЗЕ ЛИСТОВА
ОПШТИНА ЉИГ
К.о. Љиг




РАЗМЕРА 1:500

Катастарско стање

Катастарско - топографски план изradio:
”Геопанионија” д.о.о., Петра Драпшина 46, Нови Сад
Оверава:

КАТАСТАРСКО - ТОПОГРАФСКИ ПЛАН
Локација: ”База Љиг” - 3



Оверава:

Датум:

Лист - 3



КАТАСТАРСКЕ ОПШТИНЕ И ВЕЗЕ ЛИСТОВА
ОПШТИНА ЉИГ
К.о. Љиг

РАЗМЕРА 1:500

Катастарско стање

Катастарско - топографски план изразио:

”Геопанонија” д.о.о., Петра Драпшина 46, Нови Сад

Оверава:



Република Србија
Републички геодетски завод
Геодетско-катастарски информациони систем

katastar.rgz.gov.rs/eKatastarPublic | 14.5.2025. 7:37:29

ИЗВОД ИЗ БАЗЕ ПОДАТАКА КАТАСТРА НЕПОКРЕТНОСТИ

Подаци о непокретности	367b0d52-c32b-4d3a-8bc0-a5b2ef6aaca9
Матични број општине:	70769
Општина:	ЉИГ
Матични број катастарске општине:	727199
Катастарска општина:	ЉИГ
Датум ажурности:	13.05.2025. 16:02
Служба:	ЉИГ
1. Подаци о парцели - А лист	
Потес / Улица:	ЉИГ
Број парцеле:	2624/11
Површина m²:	71
Подаци о делу парцеле	
Број дела:	1
Врста земљишта:	ЗЕМЉИШТЕ У ГРАЂЕВИНСКОМ ПОДРУЧЈУ
Култура:	ОСТАЛО ПРИРОДНО НЕПЛОДНО ЗЕМЉИШТЕ
Површина m²:	71
Имаоци права на парцели - Б лист	
Назив:	РЕПУБЛИКА СРБИЈА
Лице уписано са матичним бројем:	НЕ (више информација)
Врста права:	СВОЈИНА
Облик својине:	ЈАВНА СВОЈИНА
Удео:	1/1
Терети на парцели - Г лист	
*** Нема терета ***	
Забележба парцеле	
*** Нема забележбе ***	



Република Србија
Републички геодетски завод
Геодетско-катастарски информациони систем

katastar.rgz.gov.rs/eKatastarPublic | 14.5.2025. 7:38:43

ИЗВОД ИЗ БАЗЕ ПОДАТАКА КАТАСТРА НЕПОКРЕТНОСТИ

Подаци о непокретности	bc57731e-7602-4b9f-a2b1-f89e54f23abc
Матични број општине:	70769
Општина:	ЉИГ
Матични број катастарске општине:	727199
Катастарска општина:	ЉИГ
Датум ажурности:	13.05.2025. 16:02
Служба:	ЉИГ
1. Подаци о парцели - А лист	
Потес / Улица:	ЉИГ
Број парцеле:	2624/12
Површина m²:	267
Подаци о делу парцеле	
Број дела:	1
Врста земљишта:	ЗЕМЉИШТЕ У ГРАЂЕВИНСКОМ ПОДРУЧЈУ
Култура:	ОСТАЛО ПРИРОДНО НЕПЛОДНО ЗЕМЉИШТЕ
Површина m²:	267
Имаоци права на парцели - Б лист	
Назив:	РЕПУБЛИКА СРБИЈА
Лице уписано са матичним бројем:	НЕ (више информација)
Врста права:	СВОЈИНА
Облик својине:	ЈАВНА СВОЈИНА
Удео:	1/1
Терети на парцели - Г лист	
*** Нема терета ***	
Забележба парцеле	
*** Нема забележбе ***	



Република Србија
Републички геодетски завод
Геодетско-катастарски информациони систем

katastar.rgz.gov.rs/eKatastarPublic | 14.5.2025. 7:39:20

ИЗВОД ИЗ БАЗЕ ПОДАТАКА КАТАСТРА НЕПОКРЕТНОСТИ

Подаци о непокретности	c0731871-4b42-4664-be4e-10f227a58956
Матични број општине:	70769
Општина:	ЉИГ
Матични број катастарске општине:	727199
Катастарска општина:	ЉИГ
Датум ажурности:	13.05.2025. 16:02
Служба:	ЉИГ
1. Подаци о парцели - А лист	
Потес / Улица:	ЉИГ
Број парцеле:	2624/13
Површина m ² :	89
Подаци о делу парцеле	
Број дела:	1
Врста земљишта:	ЗЕМЉИШТЕ У ГРАЂЕВИНСКОМ ПОДРУЧЈУ
Култура:	ЊИВА 3. КЛАСЕ
Површина m ² :	89
Имаоци права на парцели - Б лист	
Назив:	ЈАВНО ПРЕДУЗЕЋЕ "ПУТЕВИ СРБИЈЕ"
Лице уписано са матичним бројем:	ДА
Врста права:	ДРЖАЛАЦ
Облик својине:	ДРЖАВНА РС
Удео:	1/1
Терети на парцели - Г лист	
Врста терета:	ЗАБЕЛЕЖБА ОБАВЕЗЕ ПЛАЋАЊА НАКНАДЕ ЗА ПРОМЕНУ НАМЕНЕ ПОЉОПРИВРЕДНОГ ЗЕМЉИШТА
Датум уписа:	2.6.2015.
Трајање терета:	
Опис терета:	*
Забележба парцеле	
*** Нема забележбе ***	



Република Србија
Републички геодетски завод
Геодетско-катастарски информациони систем

katastar.rgz.gov.rs/eKatastarPublic | 14.5.2025. 7:40:05

ИЗВОД ИЗ БАЗЕ ПОДАТАКА КАТАСТРА НЕПОКРЕТНОСТИ

Подаци о непокретности	1333051f-846b-4b7b-8819-f22b3d8ec07c
Матични број општине:	70769
Општина:	ЉИГ
Матични број катастарске општине:	727199
Катастарска општина:	ЉИГ
Датум ажурности:	13.05.2025. 16:02
Служба:	ЉИГ
1. Подаци о парцели - А лист	
Потес / Улица:	ЉИГ
Број парцеле:	2624/14
Површина m ² :	285
Подаци о делу парцеле	
Број дела:	1
Врста земљишта:	ЗЕМЉИШТЕ У ГРАЂЕВИНСКОМ ПОДРУЧЈУ
Култура:	ЊИВА 3. КЛАСЕ
Површина m ² :	285
Имаоци права на парцели - Б лист	
Назив:	ЈАВНО ПРЕДУЗЕЋЕ "ПУТЕВИ СРБИЈЕ"
Лице уписано са матичним бројем:	ДА
Врста права:	ДРЖАЛАЦ
Облик својине:	ДРЖАВНА РС
Удео:	1/1
Терети на парцели - Г лист	
Врста терета:	ЗАБЕЛЕЖБА ОБАВЕЗЕ ПЛАЋАЊА НАКНАДЕ ЗА ПРОМЕНУ НАМЕНЕ ПОЉОПРИВРЕДНОГ ЗЕМЉИШТА
Датум уписа:	2.6.2015.
Трајање терета:	
Опис терета:	*
Забележка парцеле	
*** Нема забележбе ***	



Република Србија
Републички геодетски завод
Геодетско-катастарски информациони систем

katastar.rgz.gov.rs/eKatastarPublic | 14.5.2025. 7:41:05

ИЗВОД ИЗ БАЗЕ ПОДАТАКА КАТАСТРА НЕПОКРЕТНОСТИ

Подаци о непокретности	c8a16f39-c2fa-4b2b-bd5f-7c3dacf215a1
Матични број општине:	70769
Општина:	ЉИГ
Матични број катастарске општине:	727199
Катастарска општина:	ЉИГ
Датум ажурности:	13.05.2025. 16:02
Служба:	ЉИГ
1. Подаци о парцели - А лист	
Потес / Улица:	ЉИГ
Број парцеле:	21754/12
Површина m²:	806
Подаци о делу парцеле	
Број дела:	1
Врста земљишта:	ЗЕМЉИШТЕ У ГРАЂЕВИНСКОМ ПОДРУЧЈУ
Култура:	ЊИВА 2. КЛАСЕ
Површина m²:	806
Имаоци права на парцели - Б лист	
Назив:	РЕПУБЛИКА СРБИЈА
Лице уписано са матичним бројем:	НЕ (више информација)
Врста права:	СВОЈИНА
Облик својине:	ЈАВНА СВОЈИНА
Удео:	1/1
Терети на парцели - Г лист	
*** Нема терета ***	
Забележба парцеле	
*** Нема забележбе ***	



Република Србија
Републички геодетски завод
Геодетско-катастарски информациони систем

katastar.rgz.gov.rs/eKatastarPublic | 14.5.2025. 7:41:56

ИЗВОД ИЗ БАЗЕ ПОДАТАКА КАТАСТРА НЕПОКРЕТНОСТИ

Подаци о непокретности	442fc2cf-521b-4d54-9f2e-40fb0def842d
Матични број општине:	70769
Општина:	ЉИГ
Матични број катастарске општине:	727199
Катастарска општина:	ЉИГ
Датум ажурности:	13.05.2025. 16:02
Служба:	ЉИГ
1. Подаци о парцели - А лист	
Потес / Улица:	ЉИГ
Број парцеле:	21754/13
Површина m ² :	319
Подаци о делу парцеле	
Број дела:	1
Врста земљишта:	ЗЕМЉИШТЕ У ГРАЂЕВИНСКОМ ПОДРУЧЈУ
Култура:	ОСТАЛО ПРИРОДНО НЕПЛОДНО ЗЕМЉИШТЕ
Површина m ² :	319
Имаоци права на парцели - Б лист	
Назив:	РЕПУБЛИКА СРБИЈА
Лице уписано са матичним бројем:	НЕ (више информација)
Врста права:	СВОЈИНА
Облик својине:	ЈАВНА СВОЈИНА
Удео:	1/1
Терети на парцели - Г лист	
*** Нема терета ***	
Забележба парцеле	
*** Нема забележбе ***	



Република Србија
Републички геодетски завод
Геодетско-катастарски информациони систем

katastar.rgz.gov.rs/eKatastarPublic | 14.5.2025. 7:42:29

ИЗВОД ИЗ БАЗЕ ПОДАТАКА КАТАСТРА НЕПОКРЕТНОСТИ

Подаци о непокретности	9ed749fa-8773-4f22-bdc8-34568dfaef64
Матични број општине:	70769
Општина:	ЉИГ
Матични број катастарске општине:	727199
Катастарска општина:	ЉИГ
Датум ажурности:	13.05.2025. 16:02
Служба:	ЉИГ
1. Подаци о парцели - А лист	
Потес / Улица:	ЉИГ
Број парцеле:	21754/23
Површина m²:	895
Подаци о делу парцеле	
Број дела:	1
Врста земљишта:	ЗЕМЉИШТЕ У ГРАЂЕВИНСКОМ ПОДРУЧЈУ
Култура:	ЊИВА 3. КЛАСЕ
Површина m²:	895
Имаоци права на парцели - Б лист	
Назив:	ЈАВНО ПРЕДУЗЕЋЕ "ПУТЕВИ СРБИЈЕ"
Лице уписано са матичним бројем:	ДА
Врста права:	ДРЖАЛАЦ
Облик својине:	ДРЖАВНА РС
Удео:	1/1
Терети на парцели - Г лист	
*** Нема терета ***	
Забележба парцеле	
*** Нема забележбе ***	



Република Србија
Републички геодетски завод
Геодетско-катастарски информациони систем

katastar.rgz.gov.rs/eKatastarPublic | 14.5.2025. 7:43:11

ИЗВОД ИЗ БАЗЕ ПОДАТАКА КАТАСТРА НЕПОКРЕТНОСТИ

Подаци о непокретности	1c69c173-7c3e-496c-ac25-8ce05e9d85b8
Матични број општине:	70769
Општина:	ЉИГ
Матични број катастарске општине:	727199
Катастарска општина:	ЉИГ
Датум ажурности:	13.05.2025. 16:02
Служба:	ЉИГ
1. Подаци о парцели - А лист	
Потес / Улица:	ЉИГ
Број парцеле:	21754/24
Површина m²:	604
Подаци о делу парцеле	
Број дела:	1
Врста земљишта:	ЗЕМЉИШТЕ У ГРАЂЕВИНСКОМ ПОДРУЧЈУ
Култура:	ЊИВА 3. КЛАСЕ
Површина m²:	604
Имаоци права на парцели - Б лист	
Назив:	ЈАВНО ПРЕДУЗЕЋЕ "ПУТЕВИ СРБИЈЕ"
Лице уписано са матичним бројем:	ДА
Врста права:	ДРЖАЛАЦ
Облик својине:	ДРЖАВНА РС
Удео:	1/1
Терети на парцели - Г лист	
*** Нема терета ***	
Забележба парцеле	
*** Нема забележбе ***	



Република Србија
Републички геодетски завод
Геодетско-катастарски информациони систем

katastar.rgz.gov.rs/eKatastarPublic | 14.5.2025. 7:43:54

ИЗВОД ИЗ БАЗЕ ПОДАТАКА КАТАСТРА НЕПОКРЕТНОСТИ

Подаци о непокретности	81471f4b-fa6f-4d35-a15e-7c1cbc863a0a
Матични број општине:	70769
Општина:	ЉИГ
Матични број катастарске општине:	727199
Катастарска општина:	ЉИГ
Датум ажурности:	13.05.2025. 16:02
Служба:	ЉИГ
1. Подаци о парцели - А лист	
Потес / Улица:	ГОРЊИ ПОТЕС
Број парцеле:	31701/5
Површина m²:	235
Подаци о делу парцеле	
Број дела:	1
Врста земљишта:	ЗЕМЉИШТЕ У ГРАЂЕВИНСКОМ ПОДРУЧЈУ
Култура:	ЊИВА 1. КЛАСЕ
Површина m²:	235
Имаоци права на парцели - Б лист	
Назив:	ЈАВНО ПРЕДУЗЕЋЕ "ПУТЕВИ СРБИЈЕ"
Лице уписано са матичним бројем:	ДА
Врста права:	ПРАВО КОРИШЋЕЊА
Облик својине:	
Удео:	1/1
Назив:	РЕПУБЛИКА СРБИЈА
Лице уписано са матичним бројем:	НЕ (више информација)
Врста права:	СВОЈИНА
Облик својине:	ДРЖАВНА РС
Удео:	1/1
Терети на парцели - Г лист	
*** Нема терета ***	
Забележба парцеле	
*** Нема забележбе ***	



Република Србија
Републички геодетски завод
Геодетско-катастарски информациони систем

katastar.rgz.gov.rs/eKatastarPublic | 14.5.2025. 7:47:24

ИЗВОД ИЗ БАЗЕ ПОДАТАКА КАТАСТРА НЕПОКРЕТНОСТИ

Подаци о непокретности	15fc4396-b35d-48cd-b51c-b50f30a27acc
Матични број општине:	70769
Општина:	ЉИГ
Матични број катастарске општине:	727199
Катастарска општина:	ЉИГ
Датум ажурности:	13.05.2025. 16:02
Служба:	ЉИГ
1. Подаци о парцели - А лист	
Потес / Улица:	ГОРЊИ ПОТЕС
Број парцеле:	31701/16
Површина m ² :	220
Подаци о делу парцеле	
Број дела:	1
Врста земљишта:	ЗЕМЉИШТЕ У ГРАЂЕВИНСКОМ ПОДРУЧЈУ
Култура:	ЊИВА 1. КЛАСЕ
Површина m ² :	220
Имаоци права на парцели - Б лист	
Назив:	ЈАВНО ПРЕДУЗЕЋЕ "ПУТЕВИ СРБИЈЕ"
Лице уписано са матичним бројем:	ДА
Врста права:	ПРАВО КОРИШЋЕЊА
Облик својине:	
Удео:	1/1
Назив:	РЕПУБЛИКА СРБИЈА
Лице уписано са матичним бројем:	НЕ (више информација)
Врста права:	СВОЈИНА
Облик својине:	ДРЖАВНА РС
Удео:	1/1
Терети на парцели - Г лист	
*** Нема терета ***	
Забележба парцеле	
*** Нема забележбе ***	



Република Србија
Републички геодетски завод
Геодетско-катастарски информациони систем

katastar.rgz.gov.rs/eKatastarPublic | 14.5.2025. 7:52:06

ИЗВОД ИЗ БАЗЕ ПОДАТАКА КАТАСТРА НЕПОКРЕТНОСТИ

Подаци о непокретности	7d3cd385-5616-4b95-ac33-f540e5d49d96
Матични број општине:	70769
Општина:	ЉИГ
Матични број катастарске општине:	727199
Катастарска општина:	ЉИГ
Датум ажурности:	13.05.2025. 16:02
Служба:	ЉИГ
1. Подаци о парцели - А лист	
Потес / Улица:	ГОРЊИ ПОТЕС
Број парцеле:	31701/18
Површина m²:	15
Подаци о делу парцеле	
Број дела:	1
Врста земљишта:	ЗЕМЉИШТЕ У ГРАЂЕВИНСКОМ ПОДРУЧЈУ
Култура:	ЊИВА 1. КЛАСЕ
Површина m²:	15
Имаоци права на парцели - Б лист	
Назив:	ЈАВНО ПРЕДУЗЕЋЕ "ПУТЕВИ СРБИЈЕ"
Лице уписано са матичним бројем:	ДА
Врста права:	ПРАВО КОРИШЋЕЊА
Облик својине:	
Удео:	1/1
Назив:	РЕПУБЛИКА СРБИЈА
Лице уписано са матичним бројем:	НЕ (више информација)
Врста права:	СВОЈИНА
Облик својине:	ДРЖАВНА РС
Удео:	1/1
Терети на парцели - Г лист	
*** Нема терета ***	
Забележба парцеле	
*** Нема забележбе ***	



Република Србија
Републички геодетски завод
Геодетско-катастарски информациони систем

katastar.rgz.gov.rs/eKatastarPublic | 14.5.2025. 7:52:57

ИЗВОД ИЗ БАЗЕ ПОДАТАКА КАТАСТРА НЕПОКРЕТНОСТИ

Подаци о непокретности	4abc4f9f-bd44-4d44-835a-e716c9c3d69b
Матични број општине:	70769
Општина:	ЉИГ
Матични број катастарске општине:	727199
Катастарска општина:	ЉИГ
Датум ажурности:	13.05.2025. 16:02
Служба:	ЉИГ
1. Подаци о парцели - А лист	
Потес / Улица:	ГОРЊИ ПОТЕС
Број парцеле:	31701/24
Површина m²:	54
Подаци о делу парцеле	
Број дела:	1
Врста земљишта:	ЗЕМЉИШТЕ У ГРАЂЕВИНСКОМ ПОДРУЧЈУ
Култура:	ЊИВА 1. КЛАСЕ
Површина m²:	54
Имаоци права на парцели - Б лист	
Назив:	ОПШТИНА ЉИГ
Лице уписано са матичним бројем:	ДА
Врста права:	СВОЈИНА
Облик својине:	ЈАВНА СВОЈИНА
Удео:	1/1
Терети на парцели - Г лист	
*** Нема терета ***	
Забележба парцеле	
*** Нема забележбе ***	



Република Србија
Републички геодетски завод
Геодетско-катастарски информациони систем

katastar.rgz.gov.rs/eKatastarPublic | 14.5.2025. 7:54:28

ИЗВОД ИЗ БАЗЕ ПОДАТАКА КАТАСТРА НЕПОКРЕТНОСТИ

Подаци о непокретности	3b879531-3732-4c3d-8571-857f38b0e1a6
Матични број општине:	70769
Општина:	ЉИГ
Матични број катастарске општине:	727199
Катастарска општина:	ЉИГ
Датум ажурности:	13.05.2025. 16:02
Служба:	ЉИГ
1. Подаци о парцели - А лист	
Потес / Улица:	ГОРЊИ ПОТЕС
Број парцеле:	31701/25
Површина m²:	63
Подаци о делу парцеле	
Број дела:	1
Врста земљишта:	ЗЕМЉИШТЕ У ГРАЂЕВИНСКОМ ПОДРУЧЈУ
Култура:	ЊИВА 1. КЛАСЕ
Површина m²:	63
Имаоци права на парцели - Б лист	
Назив:	ОПШТИНА ЉИГ
Лице уписано са матичним бројем:	ДА
Врста права:	СВОЈИНА
Облик својине:	ЈАВНА СВОЈИНА
Удео:	1/1
Терети на парцели - Г лист	
*** Нема терета ***	
Забележба парцеле	
*** Нема забележбе ***	



Република Србија
Републички геодетски завод
Геодетско-катастарски информациони систем

katastar.rgz.gov.rs/eKatastarPublic | 14.5.2025. 7:56:10

ИЗВОД ИЗ БАЗЕ ПОДАТАКА КАТАСТРА НЕПОКРЕТНОСТИ

Подаци о непокретности	d3277d22-4fe5-4ecf-a046-53ccea3028ba
Матични број општине:	70769
Општина:	ЉИГ
Матични број катастарске општине:	727199
Катастарска општина:	ЉИГ
Датум ажурности:	13.05.2025. 16:02
Служба:	ЉИГ
1. Подаци о парцели - А лист	
Потес / Улица:	ГОРЊИ ПОТЕС
Број парцеле:	31701/26
Површина m²:	64
Подаци о делу парцеле	
Број дела:	1
Врста земљишта:	ЗЕМЉИШТЕ У ГРАЂЕВИНСКОМ ПОДРУЧЈУ
Култура:	ЊИВА 1. КЛАСЕ
Површина m²:	64
Имаоци права на парцели - Б лист	
Назив:	ЈАВНО ПРЕДУЗЕЋЕ "ПУТЕВИ СРБИЈЕ"
Лице уписано са матичним бројем:	ДА
Врста права:	ПРАВО КОРИШЋЕЊА
Облик својине:	
Удео:	1/1
Назив:	РЕПУБЛИКА СРБИЈА
Лице уписано са матичним бројем:	НЕ (више информација)
Врста права:	СВОЈИНА
Облик својине:	ДРЖАВНА РС
Удео:	1/1
Терети на парцели - Г лист	
*** Нема терета ***	
Забележка парцеле	
*** Нема забележбе ***	



Република Србија
Републички геодетски завод
Геодетско-катастарски информациони систем

katastar.rgz.gov.rs/eKatastarPublic | 14.5.2025. 7:56:42

ИЗВОД ИЗ БАЗЕ ПОДАТАКА КАТАСТРА НЕПОКРЕТНОСТИ

Подаци о непокретности	b6b2024c-4799-4df3-9b93-f9d508a04c0b
Матични број општине:	70769
Општина:	ЉИГ
Матични број катастарске општине:	727199
Катастарска општина:	ЉИГ
Датум ажурности:	13.05.2025. 16:02
Служба:	ЉИГ
1. Подаци о парцели - А лист	
Потес / Улица:	ГОРЊИ ПОТЕС
Број парцеле:	31701/27
Површина m²:	10
Подаци о делу парцеле	
Број дела:	1
Врста земљишта:	ЗЕМЉИШТЕ У ГРАЂЕВИНСКОМ ПОДРУЧЈУ
Култура:	ЊИВА 1. КЛАСЕ
Површина m²:	10
Имаоци права на парцели - Б лист	
Назив:	ЈАВНО ПРЕДУЗЕЋЕ "ПУТЕВИ СРБИЈЕ"
Лице уписано са матичним бројем:	ДА
Врста права:	ПРАВО КОРИШЋЕЊА
Облик својине:	
Удео:	1/1
Назив:	РЕПУБЛИКА СРБИЈА
Лице уписано са матичним бројем:	НЕ (више информација)
Врста права:	СВОЈИНА
Облик својине:	ДРЖАВНА РС
Удео:	1/1
Терети на парцели - Г лист	
*** Нема терета ***	
Забележба парцеле	
*** Нема забележбе ***	



Република Србија
Републички геодетски завод
Геодетско-катастарски информациони систем

katastar.rgz.gov.rs/eKatastarPublic | 14.5.2025. 8:01:00

ИЗВОД ИЗ БАЗЕ ПОДАТАКА КАТАСТРА НЕПОКРЕТНОСТИ

Подаци о непокретности	7dfcf350-213a-4aac-97aa-20d5ffe39891
Матични број општине:	70769
Општина:	ЉИГ
Матични број катастарске општине:	727199
Катастарска општина:	ЉИГ
Датум ажурности:	13.05.2025. 16:02
Служба:	ЉИГ
1. Подаци о парцели - А лист	
Потес / Улица:	ГОРЊИ ПОТЕС
Број парцеле:	31718/5
Површина m ² :	143
Подаци о делу парцеле	
Број дела:	1
Врста земљишта:	ЗЕМЉИШТЕ У ГРАЂЕВИНСКОМ ПОДРУЧЈУ
Култура:	ЊИВА 1. КЛАСЕ
Површина m ² :	143
Имаоци права на парцели - Б лист	
Назив:	ЈАВНО ПРЕДУЗЕЋЕ "ПУТЕВИ СРБИЈЕ"
Лице уписано са матичним бројем:	ДА
Врста права:	ДРЖАЛАЦ
Облик својине:	ДРЖАВНА РС
Удео:	1/1
Терети на парцели - Г лист	
Врста терета:	ЗАБЕЛЕЖБА ОБАВЕЗЕ ПЛАЋАЊА НАКНАДЕ ЗА ПРОМЕНУ НАМЕНЕ ПОЉОПРИВРЕДНОГ ЗЕМЉИШТА
Датум уписа:	2.6.2015.
Трајање терета:	
Опис терета:	*
Забележка парцеле	
*** Нема забележбе ***	



Република Србија
Републички геодетски завод
Геодетско-катастарски информациони систем

katastar.rgz.gov.rs/eKatastarPublic | 14.5.2025. 8:01:44

ИЗВОД ИЗ БАЗЕ ПОДАТАКА КАТАСТРА НЕПОКРЕТНОСТИ

Подаци о непокретности	8d29bf6a-bd81-41f4-81e9-8d94fa1c1324
Матични број општине:	70769
Општина:	ЉИГ
Матични број катастарске општине:	727199
Катастарска општина:	ЉИГ
Датум ажурности:	13.05.2025. 16:02
Служба:	ЉИГ
1. Подаци о парцели - А лист	
Потес / Улица:	ГОРЊИ ПОТЕС
Број парцеле:	31719/4
Површина m²:	191
Подаци о делу парцеле	
Број дела:	1
Врста земљишта:	ЗЕМЉИШТЕ У ГРАЂЕВИНСКОМ ПОДРУЧЈУ
Култура:	ЊИВА 1. КЛАСЕ
Површина m²:	191
Имаоци права на парцели - Б лист	
Назив:	ЈАВНО ПРЕДУЗЕЋЕ "ПУТЕВИ СРБИЈЕ"
Лице уписано са матичним бројем:	ДА
Врста права:	ПРАВО КОРИШЋЕЊА
Облик својине:	
Удео:	1/1
Назив:	РЕПУБЛИКА СРБИЈА
Лице уписано са матичним бројем:	НЕ (више информација)
Врста права:	СВОЈИНА
Облик својине:	ДРЖАВНА РС
Удео:	1/1
Терети на парцели - Г лист	
Врста терета:	ЗАБЕЛЕЖБА ОБАВЕЗЕ ПЛАЋАЊА НАКНАДЕ ЗА ПРОМЕНУ НАМЕНЕ ПОЉОПРИВРЕДНОГ ЗЕМЉИШТА
Датум уписа:	2.6.2015.
Трајање терета:	
Опис терета:	*
Забележка парцеле	
*** Нема забележбе ***	



Република Србија
Републички геодетски завод
Геодетско-катастарски информациони систем

katastar.rgz.gov.rs/eKatastarPublic | 14.5.2025. 8:02:36

ИЗВОД ИЗ БАЗЕ ПОДАТАКА КАТАСТРА НЕПОКРЕТНОСТИ

Подаци о непокретности	7eb8cdfc-1670-40ea-aad6-66ffb762961d
Матични број општине:	70769
Општина:	ЉИГ
Матични број катастарске општине:	727199
Катастарска општина:	ЉИГ
Датум ажурности:	13.05.2025. 16:02
Служба:	ЉИГ
1. Подаци о парцели - А лист	
Потес / Улица:	ГОРЊИ ПОТЕС
Број парцеле:	31807/2
Површина m²:	194
Подаци о делу парцеле	
Број дела:	1
Врста земљишта:	ЗЕМЉИШТЕ У ГРАЂЕВИНСКОМ ПОДРУЧЈУ
Култура:	ОСТАЛО ПРИРОДНО НЕПЛОДНО ЗЕМЉИШТЕ
Површина m²:	194
Имаоци права на парцели - Б лист	
Назив:	ЈАВНО ПРЕДУЗЕЋЕ "ПУТЕВИ СРБИЈЕ"
Лице уписано са матичним бројем:	ДА
Врста права:	ПРАВО КОРИШЋЕЊА
Облик својине:	
Удео:	1/1
Назив:	РЕПУБЛИКА СРБИЈА
Лице уписано са матичним бројем:	НЕ (више информација)
Врста права:	СВОЈИНА
Облик својине:	ДРЖАВНА РС
Удео:	1/1
Терети на парцели - Г лист	
*** Нема терета ***	
Забележба парцеле	
*** Нема забележбе ***	



Република Србија
Републички геодетски завод
Геодетско-катастарски информациони систем

katastar.rgz.gov.rs/eKatastarPublic | 14.5.2025. 8:05:01

ИЗВОД ИЗ БАЗЕ ПОДАТАКА КАТАСТРА НЕПОКРЕТНОСТИ

Подаци о непокретности	921707de-ac54-4d36-8635-7b15e6422563
Матични број општине:	70769
Општина:	ЉИГ
Матични број катастарске општине:	727199
Катастарска општина:	ЉИГ
Датум ажурности:	13.05.2025. 16:02
Служба:	ЉИГ
1. Подаци о парцели - А лист	
Потес / Улица:	ГОРЊИ ПОТЕС
Број парцеле:	31808/4
Површина m ² :	47
Подаци о делу парцеле	
Број дела:	1
Врста земљишта:	ЗЕМЉИШТЕ У ГРАЂЕВИНСКОМ ПОДРУЧЈУ
Култура:	РЕКА
Површина m ² :	47
Имаоци права на парцели - Б лист	
Назив:	РЕПУБЛИКА СРБИЈА
Лице уписано са матичним бројем:	НЕ (више информација)
Врста права:	СВОЈИНА
Облик својине:	ЈАВНА СВОЈИНА
Удео:	1/1
Терети на парцели - Г лист	
*** Нема терета ***	
Забележба парцеле	
*** Нема забележбе ***	



Република Србија
Републички геодетски завод
Геодетско-катастарски информациони систем

katastar.rgz.gov.rs/eKatastarPublic | 14.5.2025. 8:12:00

ИЗВОД ИЗ БАЗЕ ПОДАТАКА КАТАСТРА НЕПОКРЕТНОСТИ

Подаци о непокретности	6e8fcb3a-6e8b-4dc7-874e-8756adec6aaf
Матични број општине:	70769
Општина:	ЉИГ
Матични број катастарске општине:	727199
Катастарска општина:	ЉИГ
Датум ажурности:	13.05.2025. 16:02
Служба:	ЉИГ
1. Подаци о парцели - А лист	
Потес / Улица:	ГОРЊИ ПОТЕС
Број парцеле:	31808/5
Површина m²:	859
Подаци о делу парцеле	
Број дела:	1
Врста земљишта:	ЗЕМЉИШТЕ У ГРАЂЕВИНСКОМ ПОДРУЧЈУ
Култура:	ЊИВА 1. КЛАСЕ
Површина m²:	859
Имаоци права на парцели - Б лист	
Назив:	ЈАВНО ПРЕДУЗЕЋЕ "ПУТЕВИ СРБИЈЕ"
Лице уписано са матичним бројем:	ДА
Врста права:	ПРАВО КОРИШЋЕЊА
Облик својине:	
Удео:	1/1
Назив:	РЕПУБЛИКА СРБИЈА
Лице уписано са матичним бројем:	НЕ (више информација)
Врста права:	СВОЈИНА
Облик својине:	ДРЖАВНА РС
Удео:	1/1
Терети на парцели - Г лист	
*** Нема терета ***	
Забележба парцеле	
*** Нема забележбе ***	



Република Србија
Републички геодетски завод
Геодетско-катастарски информациони систем

katastar.rgz.gov.rs/eKatastarPublic | 14.5.2025. 8:12:51

ИЗВОД ИЗ БАЗЕ ПОДАТАКА КАТАСТРА НЕПОКРЕТНОСТИ

Подаци о непокретности	c5ad8f2a-a9d4-48f4-941d-7b4a769d04e2
Матични број општине:	70769
Општина:	ЉИГ
Матични број катастарске општине:	727199
Катастарска општина:	ЉИГ
Датум ажурности:	13.05.2025. 16:02
Служба:	ЉИГ
1. Подаци о парцели - А лист	
Потес / Улица:	ГОРЊИ ПОТЕС
Број парцеле:	31809/4
Површина m²:	925
Подаци о делу парцеле	
Број дела:	1
Врста земљишта:	ЗЕМЉИШТЕ У ГРАЂЕВИНСКОМ ПОДРУЧЈУ
Култура:	ЊИВА 1. КЛАСЕ
Површина m²:	925
Имаоци права на парцели - Б лист	
Назив:	ЈАВНО ПРЕДУЗЕЋЕ "ПУТЕВИ СРБИЈЕ"
Лице уписано са матичним бројем:	ДА
Врста права:	ПРАВО КОРИШЋЕЊА
Облик својине:	
Удео:	1/1
Назив:	РЕПУБЛИКА СРБИЈА
Лице уписано са матичним бројем:	НЕ (више информација)
Врста права:	СВОЈИНА
Облик својине:	ДРЖАВНА РС
Удео:	1/1
Терети на парцели - Г лист	
*** Нема терета ***	
Забележба парцеле	
*** Нема забележбе ***	



Република Србија
Републички геодетски завод
Геодетско-катастарски информациони систем

katastar.rgz.gov.rs/eKatastarPublic | 14.5.2025. 8:13:32

ИЗВОД ИЗ БАЗЕ ПОДАТАКА КАТАСТРА НЕПОКРЕТНОСТИ

Подаци о непокретности	5a5d9aa3-6d0c-4447-a0f1-4ce58ef5ca91
Матични број општине:	70769
Општина:	ЉИГ
Матични број катастарске општине:	727199
Катастарска општина:	ЉИГ
Датум ажурности:	13.05.2025. 16:02
Служба:	ЉИГ
1. Подаци о парцели - А лист	
Потес / Улица:	ГОРЊИ ПОТЕС
Број парцеле:	31809/5
Површина m ² :	809
Подаци о делу парцеле	
Број дела:	1
Врста земљишта:	ЗЕМЉИШТЕ У ГРАЂЕВИНСКОМ ПОДРУЧЈУ
Култура:	ЊИВА 1. КЛАСЕ
Површина m ² :	809
Имаоци права на парцели - Б лист	
Назив:	ЈАВНО ПРЕДУЗЕЋЕ "ПУТЕВИ СРБИЈЕ"
Лице уписано са матичним бројем:	ДА
Врста права:	ПРАВО КОРИШЋЕЊА
Облик својине:	
Удео:	1/1
Назив:	РЕПУБЛИКА СРБИЈА
Лице уписано са матичним бројем:	НЕ (више информација)
Врста права:	СВОЈИНА
Облик својине:	ДРЖАВНА РС
Удео:	1/1
Терети на парцели - Г лист	
*** Нема терета ***	
Забележба парцеле	
*** Нема забележбе ***	



Република Србија
Републички геодетски завод
Геодетско-катастарски информациони систем

katastar.rgz.gov.rs/eKatastarPublic | 14.5.2025. 8:14:19

ИЗВОД ИЗ БАЗЕ ПОДАТАКА КАТАСТРА НЕПОКРЕТНОСТИ

Подаци о непокретности	8d064f8f-aea2-45ea-856a-eba4210df450
Матични број општине:	70769
Општина:	ЉИГ
Матични број катастарске општине:	727199
Катастарска општина:	ЉИГ
Датум ажурности:	13.05.2025. 16:02
Служба:	ЉИГ
1. Подаци о парцели - А лист	
Потес / Улица:	ГОРЊИ ПОТЕС
Број парцеле:	31809/9
Површина m²:	909
Подаци о делу парцеле	
Број дела:	1
Врста земљишта:	ЗЕМЉИШТЕ У ГРАЂЕВИНСКОМ ПОДРУЧЈУ
Култура:	ЊИВА 1. КЛАСЕ
Површина m²:	909
Имаоци права на парцели - Б лист	
Назив:	ЈАВНО ПРЕДУЗЕЋЕ "ПУТЕВИ СРБИЈЕ"
Лице уписано са матичним бројем:	ДА
Врста права:	ПРАВО КОРИШЋЕЊА
Облик својине:	
Удео:	1/1
Назив:	РЕПУБЛИКА СРБИЈА
Лице уписано са матичним бројем:	НЕ (више информација)
Врста права:	СВОЈИНА
Облик својине:	ДРЖАВНА РС
Удео:	1/1
Терети на парцели - Г лист	
*** Нема терета ***	
Забележба парцеле	
*** Нема забележбе ***	



Република Србија
Републички геодетски завод
Геодетско-катастарски информациони систем

katastar.rgz.gov.rs/eKatastarPublic | 14.5.2025. 8:15:07

ИЗВОД ИЗ БАЗЕ ПОДАТАКА КАТАСТРА НЕПОКРЕТНОСТИ

Подаци о непокретности	29c39281-0778-47b5-9f56-2d4c12bb170a
Матични број општине:	70769
Општина:	ЉИГ
Матични број катастарске општине:	727199
Катастарска општина:	ЉИГ
Датум ажурности:	13.05.2025. 16:02
Служба:	ЉИГ

1. Подаци о парцели - А лист

Потес / Улица:	ГОРЊИ ПОТЕС
Број парцеле:	31832/4
Површина m²:	379

Подаци о делу парцеле

Број дела:	1
Врста земљишта:	ЗЕМЉИШТЕ У ГРАЂЕВИНСКОМ ПОДРУЧЈУ
Култура:	ЗЕМЉИШТЕ ПОД ЗГРАДОМ И ДРУГИМ ОБЈЕКТОМ
Површина m²:	379

Имаоци права на парцели - Б лист

Назив:	ЈАВНО ПРЕДУЗЕЋЕ "ПУТЕВИ СРБИЈЕ"
Лице уписано са матичним бројем:	ДА
Врста права:	ПРАВО КОРИШЋЕЊА
Облик својине:	
Удео:	1/1
Назив:	РЕПУБЛИКА СРБИЈА
Лице уписано са матичним бројем:	НЕ (више информација)
Врста права:	СВОЈИНА
Облик својине:	ДРЖАВНА РС
Удео:	1/1

Терети на парцели - Г лист

*** Нема терета ***

Забележба парцеле

*** Нема забележбе ***

2. Подаци о зградама и другим грађевинским објектима - В1 лист

Број објекта:	1
Назив улице:	ГОРЊИ ПОТЕС
Кућни број:	
Кућни подброј:	
Површина m²:	379

Корисна површина m²:	ПОВРШИНА НИЈЕ ЕВИДЕНТИРАНА
Грађевинска површина m²:	ПОВРШИНА НИЈЕ ЕВИДЕНТИРАНА
Начин коришћења и назив објекта:	НЕКАТЕГОРИСАНИ ПУТ
Правни статус објекта:	ОБЈЕКАТ ИЗГРАЂЕН ПРЕ ДОНОШЕЊА ПРОПИСА О ИЗГРАДЊИ ОБЈЕКТА
Број етажа под земљом:	
Број етажа приземље:	
Број етажа над земљом:	
Број етажа поткровље:	

Имаоци права на објекту

Назив:	ЈАВНО ПРЕДУЗЕЋЕ "ПУТЕВИ СРБИЈЕ"
Лице уписано са матичним бројем:	ДА
Врста права:	ПРАВО КОРИШЋЕЊА
Облик својине:	
Удео:	1/1
Назив:	РЕПУБЛИКА СРБИЈА
Лице уписано са матичним бројем:	НЕ (више информација)
Врста права:	СВОЈИНА
Облик својине:	ДРЖАВНА РС
Удео:	1/1

Терети на објекту - Г лист

*** Нема терета ***

Забележба објекта

*** Нема забележбе ***



Република Србија
Републички геодетски завод
Геодетско-катастарски информациони систем

katastar.rgz.gov.rs/eKatastarPublic | 14.5.2025. 8:15:49

ИЗВОД ИЗ БАЗЕ ПОДАТАКА КАТАСТРА НЕПОКРЕТНОСТИ

Подаци о непокретности	bad0bc20-fadd-4ff5-87ca-e01bcc05750
Матични број општине:	70769
Општина:	ЉИГ
Матични број катастарске општине:	727199
Катастарска општина:	ЉИГ
Датум ажурности:	13.05.2025. 16:02
Служба:	ЉИГ
1. Подаци о парцели - А лист	
Потес / Улица:	ГОРЊИ ПОТЕС
Број парцеле:	31846/3
Површина m²:	93
Подаци о делу парцеле	
Број дела:	1
Врста земљишта:	ЗЕМЉИШТЕ У ГРАЂЕВИНСКОМ ПОДРУЧЈУ
Култура:	ЗЕМЉИШТЕ ПОД ЗГРАДОМ И ДРУГИМ ОБЈЕКТОМ
Површина m²:	93
Имаоци права на парцели - Б лист	
Назив:	ЈАВНО ПРЕДУЗЕЋЕ "ПУТЕВИ СРБИЈЕ"
Лице уписано са матичним бројем:	ДА
Врста права:	ПРАВО КОРИШЋЕЊА
Облик својине:	
Удео:	1/1
Назив:	РЕПУБЛИКА СРБИЈА
Лице уписано са матичним бројем:	НЕ (више информација)
Врста права:	СВОЈИНА
Облик својине:	ДРЖАВНА РС
Удео:	1/1
Терети на парцели - Г лист	
*** Нема терета ***	
Забележба парцеле	
*** Нема забележбе ***	
2. Подаци о зградама и другим грађевинским објектима - В1 лист	
Број објекта:	1
Назив улице:	ГОРЊИ ПОТЕС
Кућни број:	
Кућни подброј:	
Површина m²:	93

Корисна површина m²:	ПОВРШИНА НИЈЕ ЕВИДЕНТИРАНА
Грађевинска површина m²:	ПОВРШИНА НИЈЕ ЕВИДЕНТИРАНА
Начин коришћења и назив објекта:	НЕКАТЕГОРИСАНИ ПУТ
Правни статус објекта:	ОБЈЕКАТ ИЗГРАЂЕН ПРЕ ДОНОШЕЊА ПРОПИСА О ИЗГРАДЊИ ОБЈЕКТА
Број етажа под земљом:	
Број етажа приземље:	
Број етажа над земљом:	
Број етажа поткровље:	

Имаоци права на објекту

Назив:	РЕПУБЛИКА СРБИЈА
Лице уписано са матичним бројем:	НЕ (више информација)
Врста права:	СВОЈИНА
Облик својине:	ДРЖАВНА РС
Удео:	1/1

Терети на објекту - Г лист

*** Нема терета ***

Забележба објекта

*** Нема забележбе ***



Република Србија
Републички геодетски завод
Геодетско-катастарски информациони систем

katastar.rgz.gov.rs/eKatastarPublic | 14.5.2025. 8:16:30

ИЗВОД ИЗ БАЗЕ ПОДАТАКА КАТАСТРА НЕПОКРЕТНОСТИ

Подаци о непокретности	38ee133d-74b2-44fc-92ac-78446f4b2e61
Матични број општине:	70769
Општина:	ЉИГ
Матични број катастарске општине:	727199
Катастарска општина:	ЉИГ
Датум ажурности:	13.05.2025. 16:02
Служба:	ЉИГ
1. Подаци о парцели - А лист	
Потес / Улица:	ГОРЊИ ПОТЕС
Број парцеле:	31846/4
Површина m²:	64
Подаци о делу парцеле	
Број дела:	1
Врста земљишта:	ЗЕМЉИШТЕ У ГРАЂЕВИНСКОМ ПОДРУЧЈУ
Култура:	ЗЕМЉИШТЕ ПОД ЗГРАДОМ И ДРУГИМ ОБЈЕКТОМ
Површина m²:	64
Имаоци права на парцели - Б лист	
Назив:	ЈАВНО ПРЕДУЗЕЋЕ "ПУТЕВИ СРБИЈЕ"
Лице уписано са матичним бројем:	ДА
Врста права:	ПРАВО КОРИШЋЕЊА
Облик својине:	
Удео:	1/1
Назив:	РЕПУБЛИКА СРБИЈА
Лице уписано са матичним бројем:	НЕ (више информација)
Врста права:	СВОЈИНА
Облик својине:	ДРЖАВНА РС
Удео:	1/1
Терети на парцели - Г лист	
*** Нема терета ***	
Забележба парцеле	
*** Нема забележбе ***	
2. Подаци о зградама и другим грађевинским објектима - В1 лист	
Број објекта:	1
Назив улице:	ГОРЊИ ПОТЕС
Кућни број:	
Кућни подброј:	
Површина m²:	64

Корисна површина m²:	ПОВРШИНА НИЈЕ ЕВИДЕНТИРАНА
Грађевинска површина m²:	ПОВРШИНА НИЈЕ ЕВИДЕНТИРАНА
Начин коришћења и назив објекта:	НЕКАТЕГОРИСАНИ ПУТ
Правни статус објекта:	ОБЈЕКАТ ИЗГРАЂЕН ПРЕ ДОНОШЕЊА ПРОПИСА О ИЗГРАДЊИ ОБЈЕКТА
Број етажа под земљом:	
Број етажа приземље:	
Број етажа над земљом:	
Број етажа поткровље:	

Имаоци права на објекту

Назив:	РЕПУБЛИКА СРБИЈА
Лице уписано са матичним бројем:	НЕ (више информација)
Врста права:	СВОЈИНА
Облик својине:	ДРЖАВНА РС
Удео:	1/1

Терети на објекту - Г лист

*** Нема терета ***

Забележба објекта

*** Нема забележбе ***



Република Србија
Републички геодетски завод
Геодетско-катастарски информациони систем

katastar.rgz.gov.rs/eKatastarPublic | 14.5.2025. 9:41:46

ИЗВОД ИЗ БАЗЕ ПОДАТАКА КАТАСТРА НЕПОКРЕТНОСТИ

Подаци о непокретности	40f32eff-449e-436d-bbc0-95bc98b420d2
Матични број општине:	70769
Општина:	ЉИГ
Матични број катастарске општине:	727199
Катастарска општина:	ЉИГ
Датум ажурности:	13.05.2025. 16:02
Служба:	ЉИГ
1. Подаци о парцели - А лист	
Потес / Улица:	ГОРЊИ ПОТЕС
Број парцеле:	31846/5
Површина m ² :	3
Подаци о делу парцеле	
Број дела:	1
Врста земљишта:	ЗЕМЉИШТЕ У ГРАЂЕВИНСКОМ ПОДРУЧЈУ
Култура:	ОСТАЛО ВЕШТАЧКИ СТВОРЕНО НЕПЛОДНО ЗЕМЉИШТЕ
Површина m ² :	3
Имаоци права на парцели - Б лист	
Назив:	ОПШТИНА ЉИГ
Лице уписано са матичним бројем:	ДА
Врста права:	СВОЈИНА
Облик својине:	ЈАВНА СВОЈИНА
Удео:	1/1
Терети на парцели - Г лист	
*** Нема терета ***	
Забележба парцеле	
*** Нема забележбе ***	



Република Србија
Републички геодетски завод
Геодетско-катастарски информациони систем

katastar.rgz.gov.rs/eKatastarPublic | 14.5.2025. 9:43:55

ИЗВОД ИЗ БАЗЕ ПОДАТАКА КАТАСТРА НЕПОКРЕТНОСТИ

Подаци о непокретности	11165034-96eb-49a4-9610-716fbd414418
Матични број општине:	70769
Општина:	ЉИГ
Матични број катастарске општине:	727199
Катастарска општина:	ЉИГ
Датум ажурности:	13.05.2025. 16:02
Служба:	ЉИГ
1. Подаци о парцели - А лист	
Потес / Улица:	ГОРЊИ ПОТЕС
Број парцеле:	31846/9
Површина m²:	268
Подаци о делу парцеле	
Број дела:	1
Врста земљишта:	ЗЕМЉИШТЕ У ГРАЂЕВИНСКОМ ПОДРУЧЈУ
Култура:	ЗЕМЉИШТЕ ПОД ЗГРАДОМ И ДРУГИМ ОБЈЕКТОМ
Површина m²:	268
Имаоци права на парцели - Б лист	
Назив:	ЈАВНО ПРЕДУЗЕЋЕ "ПУТЕВИ СРБИЈЕ"
Лице уписано са матичним бројем:	ДА
Врста права:	ПРАВО КОРИШЋЕЊА
Облик својине:	
Удео:	1/1
Назив:	РЕПУБЛИКА СРБИЈА
Лице уписано са матичним бројем:	НЕ (више информација)
Врста права:	СВОЈИНА
Облик својине:	ДРЖАВНА РС
Удео:	1/1
Терети на парцели - Г лист	
*** Нема терета ***	
Забележба парцеле	
*** Нема забележбе ***	
2. Подаци о зградама и другим грађевинским објектима - В1 лист	
Број објекта:	1
Назив улице:	ГОРЊИ ПОТЕС
Кућни број:	
Кућни подброј:	
Површина m²:	268

Корисна површина m²:	ПОВРШИНА НИЈЕ ЕВИДЕНТИРАНА
Грађевинска површина m²:	ПОВРШИНА НИЈЕ ЕВИДЕНТИРАНА
Начин коришћења и назив објекта:	НЕКАТЕГОРИСАНИ ПУТ
Правни статус објекта:	ОБЈЕКАТ ИЗГРАЂЕН ПРЕ ДОНОШЕЊА ПРОПИСА О ИЗГРАДЊИ ОБЈЕКТА
Број етажа под земљом:	
Број етажа приземље:	
Број етажа над земљом:	
Број етажа поткровље:	

Имаоци права на објекту

Назив:	ЈАВНО ПРЕДУЗЕЋЕ "ПУТЕВИ СРБИЈЕ"
Лице уписано са матичним бројем:	ДА
Врста права:	ПРАВО КОРИШЋЕЊА
Облик својине:	
Удео:	1/1
Назив:	РЕПУБЛИКА СРБИЈА
Лице уписано са матичним бројем:	НЕ (више информација)
Врста права:	СВОЈИНА
Облик својине:	ДРЖАВНА РС
Удео:	1/1

Терети на објекту - Г лист

*** Нема терета ***

Забележка објекта

*** Нема забележбе ***



Република Србија
Републички геодетски завод
Геодетско-катастарски информациони систем

katastar.rgz.gov.rs/eKatastarPublic | 14.5.2025. 9:44:34

ИЗВОД ИЗ БАЗЕ ПОДАТАКА КАТАСТРА НЕПОКРЕТНОСТИ

Подаци о непокретности	d57ade80-0eba-4450-bf58-fe0d4e10a4ee
Матични број општине:	70769
Општина:	ЉИГ
Матични број катастарске општине:	727199
Катастарска општина:	ЉИГ
Датум ажурности:	13.05.2025. 16:02
Служба:	ЉИГ
1. Подаци о парцели - А лист	
Потес / Улица:	ГОРЊИ ПОТЕС
Број парцеле:	31846/10
Површина m²:	37
Подаци о делу парцеле	
Број дела:	1
Врста земљишта:	ЗЕМЉИШТЕ У ГРАЂЕВИНСКОМ ПОДРУЧЈУ
Култура:	ЗЕМЉИШТЕ ПОД ЗГРАДОМ И ДРУГИМ ОБЈЕКТОМ
Површина m²:	37
Имаоци права на парцели - Б лист	
Назив:	ЈАВНО ПРЕДУЗЕЋЕ "ПУТЕВИ СРБИЈЕ"
Лице уписано са матичним бројем:	ДА
Врста права:	ПРАВО КОРИШЋЕЊА
Облик својине:	
Удео:	1/1
Назив:	РЕПУБЛИКА СРБИЈА
Лице уписано са матичним бројем:	НЕ (више информација)
Врста права:	СВОЈИНА
Облик својине:	ДРЖАВНА РС
Удео:	1/1
Терети на парцели - Г лист	
*** Нема терета ***	
Забележба парцеле	
*** Нема забележбе ***	
2. Подаци о зградама и другим грађевинским објектима - В1 лист	
Број објекта:	1
Назив улице:	ГОРЊИ ПОТЕС
Кућни број:	
Кућни подброј:	
Површина m²:	37

Корисна површина m²:	ПОВРШИНА НИЈЕ ЕВИДЕНТИРАНА
Грађевинска површина m²:	ПОВРШИНА НИЈЕ ЕВИДЕНТИРАНА
Начин коришћења и назив објекта:	НЕКАТЕГОРИСАНИ ПУТ
Правни статус објекта:	ОБЈЕКАТ ИЗГРАЂЕН ПРЕ ДОНОШЕЊА ПРОПИСА О ИЗГРАДЊИ ОБЈЕКТА
Број етажа под земљом:	
Број етажа приземље:	
Број етажа над земљом:	
Број етажа поткровље:	

Имаоци права на објекту

Назив:	ЈАВНО ПРЕДУЗЕЋЕ "ПУТЕВИ СРБИЈЕ"
Лице уписано са матичним бројем:	ДА
Врста права:	ПРАВО КОРИШЋЕЊА
Облик својине:	
Удео:	1/1
Назив:	РЕПУБЛИКА СРБИЈА
Лице уписано са матичним бројем:	НЕ (више информација)
Врста права:	СВОЈИНА
Облик својине:	ДРЖАВНА РС
Удео:	1/1

Терети на објекту - Г лист

*** Нема терета ***

Забележба објекта

*** Нема забележбе ***



Република Србија
Републички геодетски завод
Геодетско-катастарски информациони систем

katastar.rgz.gov.rs/eKatastarPublic | 14.5.2025. 9:45:05

ИЗВОД ИЗ БАЗЕ ПОДАТАКА КАТАСТРА НЕПОКРЕТНОСТИ

Подаци о непокретности	d3498af0-31fa-47b5-b4b1-ebd87f426cea
Матични број општине:	70769
Општина:	ЉИГ
Матични број катастарске општине:	727199
Катастарска општина:	ЉИГ
Датум ажурности:	13.05.2025. 16:02
Служба:	ЉИГ
1. Подаци о парцели - А лист	
Потес / Улица:	РОСУЉЕ
Број парцеле:	51253/2
Површина m²:	749
Подаци о делу парцеле	
Број дела:	1
Врста земљишта:	ЗЕМЉИШТЕ У ГРАЂЕВИНСКОМ ПОДРУЧЈУ
Култура:	ЊИВА 2. КЛАСЕ
Површина m²:	749
Имаоци права на парцели - Б лист	
Назив:	ЈАВНО ПРЕДУЗЕЋЕ "ПУТЕВИ СРБИЈЕ"
Лице уписано са матичним бројем:	ДА
Врста права:	ПРАВО КОРИШЋЕЊА
Облик својине:	
Удео:	1/1
Назив:	РЕПУБЛИКА СРБИЈА
Лице уписано са матичним бројем:	НЕ (више информација)
Врста права:	СВОЈИНА
Облик својине:	ДРЖАВНА РС
Удео:	1/1
Терети на парцели - Г лист	
*** Нема терета ***	
Забележба парцеле	
*** Нема забележбе ***	



Република Србија
Републички геодетски завод
Геодетско-катастарски информациони систем

katastar.rgz.gov.rs/eKatastarPublic | 14.5.2025. 9:45:41

ИЗВОД ИЗ БАЗЕ ПОДАТАКА КАТАСТРА НЕПОКРЕТНОСТИ

Подаци о непокретности	0cddb15e7-36a1-419c-b806-1065a72737ff
Матични број општине:	70769
Општина:	ЉИГ
Матични број катастарске општине:	727199
Катастарска општина:	ЉИГ
Датум ажурности:	13.05.2025. 16:02
Служба:	ЉИГ
1. Подаци о парцели - А лист	
Потес / Улица:	РОСУЉЕ
Број парцеле:	51236/3
Површина m ² :	4
Подаци о делу парцеле	
Број дела:	1
Врста земљишта:	ЗЕМЉИШТЕ У ГРАЂЕВИНСКОМ ПОДРУЧЈУ
Култура:	ЊИВА 3. КЛАСЕ
Површина m ² :	4
Имаоци права на парцели - Б лист	
Назив:	ЈАВНО ПРЕДУЗЕЋЕ "ПУТЕВИ СРБИЈЕ"
Лице уписано са матичним бројем:	ДА
Врста права:	ПРАВО КОРИШЋЕЊА
Облик својине:	
Удео:	1/1
Назив:	РЕПУБЛИКА СРБИЈА
Лице уписано са матичним бројем:	НЕ (више информација)
Врста права:	СВОЈИНА
Облик својине:	ДРЖАВНА РС
Удео:	1/1
Терети на парцели - Г лист	
*** Нема терета ***	
Забележба парцеле	
*** Нема забележбе ***	



Република Србија
Републички геодетски завод
Геодетско-катастарски информациони систем

katastar.rgz.gov.rs/eKatastarPublic | 14.5.2025. 9:46:19

ИЗВОД ИЗ БАЗЕ ПОДАТАКА КАТАСТРА НЕПОКРЕТНОСТИ

Подаци о непокретности	50d4f8a4-7357-40cd-8067-6451ecdee5b4
Матични број општине:	70769
Општина:	ЉИГ
Матични број катастарске општине:	727199
Катастарска општина:	ЉИГ
Датум ажурности:	13.05.2025. 16:02
Служба:	ЉИГ
1. Подаци о парцели - А лист	
Потес / Улица:	РОСУЉЕ
Број парцеле:	51236/5
Површина m²:	127
Подаци о делу парцеле	
Број дела:	1
Врста земљишта:	ЗЕМЉИШТЕ У ГРАЂЕВИНСКОМ ПОДРУЧЈУ
Култура:	ЊИВА 3. КЛАСЕ
Површина m²:	127
Имаоци права на парцели - Б лист	
Назив:	ОПШТИНА ЉИГ
Лице уписано са матичним бројем:	ДА
Врста права:	СВОЈИНА
Облик својине:	ЈАВНА СВОЈИНА
Удео:	1/1
Терети на парцели - Г лист	
*** Нема терета ***	
Забележба парцеле	
*** Нема забележбе ***	



Република Србија
Републички геодетски завод
Геодетско-катастарски информациони систем

katastar.rgz.gov.rs/eKatastarPublic | 14.5.2025. 9:55:06

ИЗВОД ИЗ БАЗЕ ПОДАТАКА КАТАСТРА НЕПОКРЕТНОСТИ

Подаци о непокретности	dad12e71-4391-4396-b30a-704086255613
Матични број општине:	70769
Општина:	ЉИГ
Матични број катастарске општине:	727199
Катастарска општина:	ЉИГ
Датум ажурности:	13.05.2025. 16:02
Служба:	ЉИГ
1. Подаци о парцели - А лист	
Потес / Улица:	РАВНОГОРСКА
Број парцеле:	21760/16
Површина m ² :	629
Подаци о делу парцеле	
Број дела:	1
Врста земљишта:	ЗЕМЉИШТЕ У ГРАЂЕВИНСКОМ ПОДРУЧЈУ
Култура:	ОСТАЛО ПРИРОДНО НЕПЛОДНО ЗЕМЉИШТЕ
Површина m ² :	629
Имаоци права на парцели - Б лист	
Назив:	ЈАВНО ПРЕДУЗЕЋЕ "ПУТЕВИ СРБИЈЕ"
Лице уписано са матичним бројем:	ДА
Врста права:	ПРАВО КОРИШЋЕЊА
Облик својине:	
Удео:	1/1
Назив:	РЕПУБЛИКА СРБИЈА
Лице уписано са матичним бројем:	НЕ (више информација)
Врста права:	СВОЈИНА
Облик својине:	ДРЖАВНА РС
Удео:	1/1
Терети на парцели - Г лист	
*** Нема терета ***	
Забележка парцеле	
*** Нема забележбе ***	



Република Србија
Републички геодетски завод
Геодетско-катастарски информациони систем

katastar.rgz.gov.rs/eKatastarPublic | 14.5.2025. 9:56:50

ИЗВОД ИЗ БАЗЕ ПОДАТАКА КАТАСТРА НЕПОКРЕТНОСТИ

Подаци о непокретности	306c10b4-0e50-4f67-9dd2-62a97dc6a5c8
Матични број општине:	70769
Општина:	ЉИГ
Матични број катастарске општине:	727199
Катастарска општина:	ЉИГ
Датум ажурности:	13.05.2025. 16:02
Служба:	ЉИГ
1. Подаци о парцели - А лист	
Потес / Улица:	ГОРЊИ ПОТЕС
Број парцеле:	31701/6
Површина m ² :	60
Подаци о делу парцеле	
Број дела:	1
Врста земљишта:	ЗЕМЉИШТЕ У ГРАЂЕВИНСКОМ ПОДРУЧЈУ
Култура:	ОСТАЛО ПРИРОДНО НЕПЛОДНО ЗЕМЉИШТЕ
Површина m ² :	60
Имаоци права на парцели - Б лист	
Назив:	НЕДЕЉКОВИЋ (ОЛГИЦА) ДИМИТРИЈЕ
Лице уписано са матичним бројем:	ДА
Врста права:	СВОЈИНА
Облик својине:	ПРИВАТНА
Удео:	1/1
Терети на парцели - Г лист	
Врста терета:	ЗАБЕЛЕЖБА МАЛОЛЕТСТВА
Датум уписа:	27.11.2018.
Трајање терета:	
Опис терета:	*
Забележка парцеле	
*** Нема забележбе ***	



Република Србија
Републички геодетски завод
Геодетско-катастарски информациони систем

katastar.rgz.gov.rs/eKatastarPublic | 14.5.2025. 9:57:38

ИЗВОД ИЗ БАЗЕ ПОДАТАКА КАТАСТРА НЕПОКРЕТНОСТИ

Подаци о непокретности	ac37ca57-b27e-4330-b910-2d2205dab090
Матични број општине:	70769
Општина:	ЉИГ
Матични број катастарске општине:	727199
Катастарска општина:	ЉИГ
Датум ажурности:	13.05.2025. 16:02
Служба:	ЉИГ
1. Подаци о парцели - А лист	
Потес / Улица:	ГОРЊИ ПОТЕС
Број парцеле:	31701/13
Површина m²:	2590
Подаци о делу парцеле	
Број дела:	1
Врста земљишта:	ЗЕМЉИШТЕ У ГРАЂЕВИНСКОМ ПОДРУЧЈУ
Култура:	ЊИВА 1. КЛАСЕ
Површина m²:	2590
Имаоци права на парцели - Б лист	
Назив:	АРСЕНИЈЕВИЋ (БРАНКО) ЧЕДОМИР
Лице уписано са матичним бројем:	ДА
Врста права:	СВОЈИНА
Облик својине:	ПРИВАТНА
Удео:	1/1
Терети на парцели - Г лист	
*** Нема терета ***	
Забележба парцеле	
*** Нема забележбе ***	



Република Србија
Републички геодетски завод
Геодетско-катастарски информациони систем

katastar.rgz.gov.rs/eKatastarPublic | 14.5.2025. 9:58:11

ИЗВОД ИЗ БАЗЕ ПОДАТАКА КАТАСТРА НЕПОКРЕТНОСТИ

Подаци о непокретности	b55325b4-8d84-4f82-bda1-61cdd4f1bab5
Матични број општине:	70769
Општина:	ЉИГ
Матични број катастарске општине:	727199
Катастарска општина:	ЉИГ
Датум ажурности:	13.05.2025. 16:02
Служба:	ЉИГ
1. Подаци о парцели - А лист	
Потес / Улица:	ГОРЊИ ПОТЕС
Број парцеле:	31701/15
Површина m²:	3914
Подаци о делу парцеле	
Број дела:	1
Врста земљишта:	ЗЕМЉИШТЕ У ГРАЂЕВИНСКОМ ПОДРУЧЈУ
Култура:	ЊИВА 1. КЛАСЕ
Површина m²:	3914
Имаоци права на парцели - Б лист	
Назив:	ЗЕБИЋ (СТЕВО) ЗДРАВКО
Лице уписано са матичним бројем:	ДА
Врста права:	СВОЈИНА
Облик својине:	ПРИВАТНА
Удео:	1314/3914
Назив:	КРСТИЋ (РАДОВАН) РАДМИЛА
Лице уписано са матичним бројем:	ДА
Врста права:	СВОЈИНА
Облик својине:	ПРИВАТНА
Удео:	2600/3914
Терети на парцели - Г лист	
*** Нема терета ***	
Забележба парцеле	
*** Нема забележбе ***	



Република Србија
Републички геодетски завод
Геодетско-катастарски информациони систем

katastar.rgz.gov.rs/eKatastarPublic | 14.5.2025. 9:58:45

ИЗВОД ИЗ БАЗЕ ПОДАТАКА КАТАСТРА НЕПОКРЕТНОСТИ

Подаци о непокретности	f38a5386-121a-4292-bd79-88a70a7f3262
Матични број општине:	70769
Општина:	ЉИГ
Матични број катастарске општине:	727199
Катастарска општина:	ЉИГ
Датум ажурности:	13.05.2025. 16:02
Служба:	ЉИГ
1. Подаци о парцели - А лист	
Потес / Улица:	ГОРЊИ ПОТЕС
Број парцеле:	31701/17
Површина m²:	24
Подаци о делу парцеле	
Број дела:	1
Врста земљишта:	ЗЕМЉИШТЕ У ГРАЂЕВИНСКОМ ПОДРУЧЈУ
Култура:	ЊИВА 1. КЛАСЕ
Површина m²:	24
Имаоци права на парцели - Б лист	
Назив:	ЈАВНО ПРЕДУЗЕЋЕ "ПУТЕВИ СРБИЈЕ"
Лице уписано са матичним бројем:	ДА
Врста права:	ПРАВО КОРИШЋЕЊА
Облик својине:	
Удео:	1/1
Назив:	РЕПУБЛИКА СРБИЈА
Лице уписано са матичним бројем:	НЕ (више информација)
Врста права:	СВОЈИНА
Облик својине:	ДРЖАВНА РС
Удео:	1/1
Терети на парцели - Г лист	
*** Нема терета ***	
Забележба парцеле	
*** Нема забележбе ***	



Република Србија
Републички геодетски завод
Геодетско-катастарски информациони систем

katastar.rgz.gov.rs/eKatastarPublic | 14.5.2025. 9:59:23

ИЗВОД ИЗ БАЗЕ ПОДАТАКА КАТАСТРА НЕПОКРЕТНОСТИ

Подаци о непокретности	c1965f81-965d-4a26-9fd6-0480483966e0
Матични број општине:	70769
Општина:	ЉИГ
Матични број катастарске општине:	727199
Катастарска општина:	ЉИГ
Датум ажурности:	13.05.2025. 16:02
Служба:	ЉИГ
1. Подаци о парцели - А лист	
Потес / Улица:	ГОРЊИ ПОТЕС
Број парцеле:	31701/19
Површина m²:	1114
Подаци о делу парцеле	
Број дела:	1
Врста земљишта:	ЗЕМЉИШТЕ У ГРАЂЕВИНСКОМ ПОДРУЧЈУ
Култура:	ЊИВА 1. КЛАСЕ
Површина m²:	1114
Имаоци права на парцели - Б лист	
Назив:	ЈАВНО ПРЕДУЗЕЋЕ "ПУТЕВИ СРБИЈЕ"
Лице уписано са матичним бројем:	ДА
Врста права:	ПРАВО КОРИШЋЕЊА
Облик својине:	
Удео:	1/1
Назив:	РЕПУБЛИКА СРБИЈА
Лице уписано са матичним бројем:	НЕ (више информација)
Врста права:	СВОЈИНА
Облик својине:	ДРЖАВНА РС
Удео:	1/1
Терети на парцели - Г лист	
*** Нема терета ***	
Забележба парцеле	
*** Нема забележбе ***	



Република Србија
Републички геодетски завод
Геодетско-катастарски информациони систем

katastar.rgz.gov.rs/eKatastarPublic | 14.5.2025. 10:00:05

ИЗВОД ИЗ БАЗЕ ПОДАТАКА КАТАСТРА НЕПОКРЕТНОСТИ

Подаци о непокретности	30d1b42d-2026-4419-9c75-84dd939026d4
Матични број општине:	70769
Општина:	ЉИГ
Матични број катастарске општине:	727199
Катастарска општина:	ЉИГ
Датум ажурности:	13.05.2025. 16:02
Служба:	ЉИГ
1. Подаци о парцели - А лист	
Потес / Улица:	ГОРЊИ ПОТЕС
Број парцеле:	31718/3
Површина m ² :	474
Подаци о делу парцеле	
Број дела:	1
Врста земљишта:	ЗЕМЉИШТЕ У ГРАЂЕВИНСКОМ ПОДРУЧЈУ
Култура:	ЊИВА 1. КЛАСЕ
Површина m ² :	474
Имаоци права на парцели - Б лист	
Назив:	ЈАВНО ПРЕДУЗЕЋЕ "ПУТЕВИ СРБИЈЕ"
Лице уписано са матичним бројем:	ДА
Врста права:	ДРЖАЛАЦ
Облик својине:	ДРЖАВНА РС
Удео:	1/1
Терети на парцели - Г лист	
Врста терета:	ЗАБЕЛЕЖБА ОБАВЕЗЕ ПЛАЋАЊА НАКНАДЕ ЗА ПРОМЕНУ НАМЕНЕ ПОЉОПРИВРЕДНОГ ЗЕМЉИШТА
Датум уписа:	2.6.2015.
Трајање терета:	
Опис терета:	*
Забележка парцеле	
*** Нема забележбе ***	



Република Србија
Републички геодетски завод
Геодетско-катастарски информациони систем

katastar.rgz.gov.rs/eKatastarPublic | 14.5.2025. 10:00:51

ИЗВОД ИЗ БАЗЕ ПОДАТАКА КАТАСТРА НЕПОКРЕТНОСТИ

Подаци о непокретности	0d80a323-2e7e-4d3d-a446-f779ce14110c
Матични број општине:	70769
Општина:	ЉИГ
Матични број катастарске општине:	727199
Катастарска општина:	ЉИГ
Датум ажурности:	13.05.2025. 16:02
Служба:	ЉИГ
1. Подаци о парцели - А лист	
Потес / Улица:	ГОРЊИ ПОТЕС
Број парцеле:	31719/1
Површина m ² :	625
Подаци о делу парцеле	
Број дела:	1
Врста земљишта:	ЗЕМЉИШТЕ У ГРАЂЕВИНСКОМ ПОДРУЧЈУ
Култура:	ЊИВА 1. КЛАСЕ
Површина m ² :	625
Имаоци права на парцели - Б лист	
Назив:	ЈАВНО ПРЕДУЗЕЋЕ "ПУТЕВИ СРБИЈЕ"
Лице уписано са матичним бројем:	ДА
Врста права:	ПРАВО КОРИШЋЕЊА
Облик својине:	
Удео:	1/1
Назив:	РЕПУБЛИКА СРБИЈА
Лице уписано са матичним бројем:	НЕ (више информација)
Врста права:	СВОЈИНА
Облик својине:	ДРЖАВНА РС
Удео:	1/1
Терети на парцели - Г лист	
Врста терета:	ЗАБЕЛЕЖБА ОБАВЕЗЕ ПЛАЋАЊА НАКНАДЕ ЗА ПРОМЕНУ НАМЕНЕ ПОЉОПРИВРЕДНОГ ЗЕМЉИШТА
Датум уписа:	2.6.2015.
Трајање терета:	
Опис терета:	*
Забележка парцеле	
*** Нема забележбе ***	



Република Србија
Републички геодетски завод
Геодетско-катастарски информациони систем

katastar.rgz.gov.rs/eKatastarPublic | 14.5.2025. 10:01:36

ИЗВОД ИЗ БАЗЕ ПОДАТАКА КАТАСТРА НЕПОКРЕТНОСТИ

Подаци о непокретности	fd3dcfb0-b204-4b4f-a4c4-94a15c048db2
Матични број општине:	70769
Општина:	ЉИГ
Матични број катастарске општине:	727199
Катастарска општина:	ЉИГ
Датум ажурности:	13.05.2025. 16:02
Служба:	ЉИГ
1. Подаци о парцели - А лист	
Потес / Улица:	ГОРЊИ ПОТЕС
Број парцеле:	31720/1
Површина m²:	2820
Подаци о делу парцеле	
Број дела:	1
Врста земљишта:	ЗЕМЉИШТЕ У ГРАЂЕВИНСКОМ ПОДРУЧЈУ
Култура:	ЊИВА 1. КЛАСЕ
Површина m²:	2820
Имаоци права на парцели - Б лист	
Назив:	ЈАВНО ПРЕДУЗЕЋЕ "ПУТЕВИ СРБИЈЕ"
Лице уписано са матичним бројем:	ДА
Врста права:	ПРАВО КОРИШЋЕЊА
Облик својине:	
Удео:	1/1
Назив:	РЕПУБЛИКА СРБИЈА
Лице уписано са матичним бројем:	НЕ (више информација)
Врста права:	СВОЈИНА
Облик својине:	ДРЖАВНА РС
Удео:	1/1
Терети на парцели - Г лист	
Врста терета:	ЗАБЕЛЕЖБА ОБАВЕЗЕ ПЛАЋАЊА НАКНАДЕ ЗА ПРОМЕНУ НАМЕНЕ ПОЉОПРИВРЕДНОГ ЗЕМЉИШТА
Датум уписа:	2.6.2015.
Трајање терета:	
Опис терета:	*
Забележка парцеле	
*** Нема забележбе ***	



Република Србија
Републички геодетски завод
Геодетско-катастарски информациони систем

katastar.rgz.gov.rs/eKatastarPublic | 14.5.2025. 10:02:16

ИЗВОД ИЗ БАЗЕ ПОДАТАКА КАТАСТРА НЕПОКРЕТНОСТИ

Подаци о непокретности	1c345e60-a7e9-4e68-94a3-e96523f25b95
Матични број општине:	70769
Општина:	ЉИГ
Матични број катастарске општине:	727199
Катастарска општина:	ЉИГ
Датум ажурности:	13.05.2025. 16:02
Служба:	ЉИГ
1. Подаци о парцели - А лист	
Потес / Улица:	ГОРЊИ ПОТЕС
Број парцеле:	31720/4
Површина m ² :	257
Подаци о делу парцеле	
Број дела:	1
Врста земљишта:	ЗЕМЉИШТЕ У ГРАЂЕВИНСКОМ ПОДРУЧЈУ
Култура:	ЊИВА 1. КЛАСЕ
Површина m ² :	257
Имаоци права на парцели - Б лист	
Назив:	ЈАВНО ПРЕДУЗЕЋЕ "ПУТЕВИ СРБИЈЕ"
Лице уписано са матичним бројем:	ДА
Врста права:	ПРАВО КОРИШЋЕЊА
Облик својине:	
Удео:	1/1
Назив:	РЕПУБЛИКА СРБИЈА
Лице уписано са матичним бројем:	НЕ (више информација)
Врста права:	СВОЈИНА
Облик својине:	ДРЖАВНА РС
Удео:	1/1
Терети на парцели - Г лист	
Врста терета:	ЗАБЕЛЕЖБА ОБАВЕЗЕ ПЛАЋАЊА НАКНАДЕ ЗА ПРОМЕНУ НАМЕНЕ ПОЉОПРИВРЕДНОГ ЗЕМЉИШТА
Датум уписа:	2.6.2015.
Трајање терета:	
Опис терета:	*
Забележка парцеле	
*** Нема забележбе ***	



Република Србија
Републички геодетски завод
Геодетско-катастарски информациони систем

katastar.rgz.gov.rs/eKatastarPublic | 14.5.2025. 10:02:57

ИЗВОД ИЗ БАЗЕ ПОДАТАКА КАТАСТРА НЕПОКРЕТНОСТИ

Подаци о непокретности	99c836cb-92a6-4de0-a5b2-b9a845cac398
Матични број општине:	70769
Општина:	ЉИГ
Матични број катастарске општине:	727199
Катастарска општина:	ЉИГ
Датум ажурности:	13.05.2025. 16:02
Служба:	ЉИГ
1. Подаци о парцели - А лист	
Потес / Улица:	ГОРЊИ ПОТЕС
Број парцеле:	31723/1
Површина m²:	2884
Подаци о делу парцеле	
Број дела:	1
Врста земљишта:	ЗЕМЉИШТЕ У ГРАЂЕВИНСКОМ ПОДРУЧЈУ
Култура:	ЊИВА 1. КЛАСЕ
Површина m²:	2884
Имаоци права на парцели - Б лист	
Назив:	ЈАВНО ПРЕДУЗЕЋЕ "ПУТЕВИ СРБИЈЕ"
Лице уписано са матичним бројем:	ДА
Врста права:	ПРАВО КОРИШЋЕЊА
Облик својине:	
Удео:	1/1
Назив:	РЕПУБЛИКА СРБИЈА
Лице уписано са матичним бројем:	НЕ (више информација)
Врста права:	СВОЈИНА
Облик својине:	ДРЖАВНА РС
Удео:	1/1
Терети на парцели - Г лист	
Врста терета:	ЗАБЕЛЕЖБА ОБАВЕЗЕ ПЛАЋАЊА НАКНАДЕ ЗА ПРОМЕНУ НАМЕНЕ ПОЉОПРИВРЕДНОГ ЗЕМЉИШТА
Датум уписа:	2.6.2015.
Трајање терета:	
Опис терета:	*
Забележка парцеле	
*** Нема забележбе ***	



Република Србија
Републички геодетски завод
Геодетско-катастарски информациони систем

katastar.rgz.gov.rs/eKatastarPublic | 14.5.2025. 10:03:43

ИЗВОД ИЗ БАЗЕ ПОДАТАКА КАТАСТРА НЕПОКРЕТНОСТИ

Подаци о непокретности	fa0a2552-dc4a-4e59-8025-e693870f2787
Матични број општине:	70769
Општина:	ЉИГ
Матични број катастарске општине:	727199
Катастарска општина:	ЉИГ
Датум ажурности:	13.05.2025. 16:02
Служба:	ЉИГ
1. Подаци о парцели - А лист	
Потес / Улица:	ГОРЊИ ПОТЕС
Број парцеле:	31807/1
Површина m ² :	2110
Подаци о делу парцеле	
Број дела:	1
Врста земљишта:	ЗЕМЉИШТЕ У ГРАЂЕВИНСКОМ ПОДРУЧЈУ
Култура:	ЊИВА 2. КЛАСЕ
Површина m ² :	2110
Имаоци права на парцели - Б лист	
Назив:	ЈАВНО ПРЕДУЗЕЋЕ "ПУТЕВИ СРБИЈЕ"
Лице уписано са матичним бројем:	ДА
Врста права:	ПРАВО КОРИШЋЕЊА
Облик својине:	
Удео:	1/1
Назив:	РЕПУБЛИКА СРБИЈА
Лице уписано са матичним бројем:	НЕ (више информација)
Врста права:	СВОЈИНА
Облик својине:	ДРЖАВНА РС
Удео:	1/1
Терети на парцели - Г лист	
*** Нема терета ***	
Забележба парцеле	
*** Нема забележбе ***	



Република Србија
Републички геодетски завод
Геодетско-катастарски информациони систем

katastar.rgz.gov.rs/eKatastarPublic | 17.6.2025. 13:14:46

ИЗВОД ИЗ БАЗЕ ПОДАТАКА КАТАСТРА НЕПОКРЕТНОСТИ

Подаци о непокретности	1add35d1-40c7-4a87-9063-a7314f47215e
Матични број општине:	70769
Општина:	ЉИГ
Матични број катастарске општине:	727199
Катастарска општина:	ЉИГ
Датум ажурности:	16.06.2025. 17:55
Служба:	ЉИГ
1. Подаци о парцели - А лист	
Потес / Улица:	РАВНОГОРСКА
Број парцеле:	21760/17
Површина m²:	2109
Подаци о делу парцеле	
Број дела:	1
Врста земљишта:	ЗЕМЉИШТЕ У ГРАЂЕВИНСКОМ ПОДРУЧЈУ
Култура:	ОСТАЛО ПРИРОДНО НЕПЛОДНО ЗЕМЉИШТЕ
Површина m²:	2109
Имаоци права на парцели - Б лист	
Назив:	ОПШТИНА ЉИГ
Лице уписано са матичним бројем:	ДА
Врста права:	КОРИСНИК
Облик својине:	
Удео:	1/1
Назив:	РЕПУБЛИКА СРБИЈА
Лице уписано са матичним бројем:	НЕ (више информација)
Врста права:	СВОЈИНА
Облик својине:	ДРЖАВНА РС
Удео:	1/1
Терети на парцели - Г лист	
*** Нема терета ***	
Забележба парцеле	
*** Нема забележбе ***	



Република Србија
Републички геодетски завод
Геодетско-катастарски информациони систем

katastar.rgz.gov.rs/eKatastarPublic | 14.5.2025. 10:05:08

ИЗВОД ИЗ БАЗЕ ПОДАТАКА КАТАСТРА НЕПОКРЕТНОСТИ

Подаци о непокретности	f8b7f1aa-9481-492b-985e-c6abcb5a3e31
Матични број општине:	70769
Општина:	ЉИГ
Матични број катастарске општине:	727199
Катастарска општина:	ЉИГ
Датум ажурности:	13.05.2025. 16:02
Служба:	ЉИГ
1. Подаци о парцели - А лист	
Потес / Улица:	ГОРЊИ ПОТЕС
Број парцеле:	31808/1
Површина m²:	3774
Подаци о делу парцеле	
Број дела:	1
Врста земљишта:	ЗЕМЉИШТЕ У ГРАЂЕВИНСКОМ ПОДРУЧЈУ
Култура:	ЊИВА 1. КЛАСЕ
Површина m²:	3774
Имаоци права на парцели - Б лист	
Назив:	ЈАВНО ПРЕДУЗЕЋЕ "ПУТЕВИ СРБИЈЕ"
Лице уписано са матичним бројем:	ДА
Врста права:	ПРАВО КОРИШЋЕЊА
Облик својине:	
Удео:	1/1
Назив:	РЕПУБЛИКА СРБИЈА
Лице уписано са матичним бројем:	НЕ (више информација)
Врста права:	СВОЈИНА
Облик својине:	ДРЖАВНА РС
Удео:	1/1
Терети на парцели - Г лист	
*** Нема терета ***	
Забележба парцеле	
*** Нема забележбе ***	



Република Србија
Републички геодетски завод
Геодетско-катастарски информациони систем

katastar.rgz.gov.rs/eKatastarPublic | 14.5.2025. 10:05:54

ИЗВОД ИЗ БАЗЕ ПОДАТАКА КАТАСТРА НЕПОКРЕТНОСТИ

Подаци о непокретности	6404e168-75a1-4cfe-ad02-d3c3deaa1d48
Матични број општине:	70769
Општина:	ЉИГ
Матични број катастарске општине:	727199
Катастарска општина:	ЉИГ
Датум ажурности:	13.05.2025. 16:02
Служба:	ЉИГ
1. Подаци о парцели - А лист	
Потес / Улица:	ГОРЊИ ПОТЕС
Број парцеле:	31808/2
Површина m²:	1243
Подаци о делу парцеле	
Број дела:	1
Врста земљишта:	ЗЕМЉИШТЕ У ГРАЂЕВИНСКОМ ПОДРУЧЈУ
Култура:	ЊИВА 1. КЛАСЕ
Површина m²:	1243
Имаоци права на парцели - Б лист	
Назив:	ЈАВНО ПРЕДУЗЕЋЕ "ПУТЕВИ СРБИЈЕ"
Лице уписано са матичним бројем:	ДА
Врста права:	ПРАВО КОРИШЋЕЊА
Облик својине:	
Удео:	1/1
Назив:	РЕПУБЛИКА СРБИЈА
Лице уписано са матичним бројем:	НЕ (више информација)
Врста права:	СВОЈИНА
Облик својине:	ДРЖАВНА РС
Удео:	1/1
Терети на парцели - Г лист	
*** Нема терета ***	
Забележка парцеле	
*** Нема забележбе ***	



Република Србија
Републички геодетски завод
Геодетско-катастарски информациони систем

katastar.rgz.gov.rs/eKatastarPublic | 14.5.2025. 10:06:28

ИЗВОД ИЗ БАЗЕ ПОДАТАКА КАТАСТРА НЕПОКРЕТНОСТИ

Подаци о непокретности	8c4f493a-0e03-4551-9f1e-8ea76dce078e
Матични број општине:	70769
Општина:	ЉИГ
Матични број катастарске општине:	727199
Катастарска општина:	ЉИГ
Датум ажурности:	13.05.2025. 16:02
Служба:	ЉИГ
1. Подаци о парцели - А лист	
Потес / Улица:	ГОРЊИ ПОТЕС
Број парцеле:	31808/3
Површина m²:	1442
Подаци о делу парцеле	
Број дела:	1
Врста земљишта:	ЗЕМЉИШТЕ У ГРАЂЕВИНСКОМ ПОДРУЧЈУ
Култура:	ЊИВА 1. КЛАСЕ
Површина m²:	1442
Имаоци права на парцели - Б лист	
Назив:	ЈАВНО ПРЕДУЗЕЋЕ "ПУТЕВИ СРБИЈЕ"
Лице уписано са матичним бројем:	ДА
Врста права:	ПРАВО КОРИШЋЕЊА
Облик својине:	
Удео:	1/1
Назив:	РЕПУБЛИКА СРБИЈА
Лице уписано са матичним бројем:	НЕ (више информација)
Врста права:	СВОЈИНА
Облик својине:	ДРЖАВНА РС
Удео:	1/1
Терети на парцели - Г лист	
*** Нема терета ***	
Забележба парцеле	
*** Нема забележбе ***	



Република Србија
Републички геодетски завод
Геодетско-катастарски информациони систем

katastar.rgz.gov.rs/eKatastarPublic | 14.5.2025. 10:07:13

ИЗВОД ИЗ БАЗЕ ПОДАТАКА КАТАСТРА НЕПОКРЕТНОСТИ

Подаци о непокретности	5f976d50-2f55-4b15-a987-7425216bc43b
Матични број општине:	70769
Општина:	ЉИГ
Матични број катастарске општине:	727199
Катастарска општина:	ЉИГ
Датум ажурности:	13.05.2025. 16:02
Служба:	ЉИГ
1. Подаци о парцели - А лист	
Потес / Улица:	ГОРЊИ ПОТЕС
Број парцеле:	31810/2
Површина m²:	1063
Подаци о делу парцеле	
Број дела:	1
Врста земљишта:	ЗЕМЉИШТЕ У ГРАЂЕВИНСКОМ ПОДРУЧЈУ
Култура:	ЊИВА 1. КЛАСЕ
Површина m²:	1063
Имаоци права на парцели - Б лист	
Назив:	ЈАВНО ПРЕДУЗЕЋЕ "ПУТЕВИ СРБИЈЕ"
Лице уписано са матичним бројем:	ДА
Врста права:	ПРАВО КОРИШЋЕЊА
Облик својине:	
Удео:	1/1
Назив:	РЕПУБЛИКА СРБИЈА
Лице уписано са матичним бројем:	НЕ (више информација)
Врста права:	СВОЈИНА
Облик својине:	ДРЖАВНА РС
Удео:	1/1
Терети на парцели - Г лист	
*** Нема терета ***	
Забележба парцеле	
*** Нема забележбе ***	



Република Србија
Републички геодетски завод
Геодетско-катастарски информациони систем

katastar.rgz.gov.rs/eKatastarPublic | 14.5.2025. 10:07:55

ИЗВОД ИЗ БАЗЕ ПОДАТАКА КАТАСТРА НЕПОКРЕТНОСТИ

Подаци о непокретности	efa7a6b9-3559-4f63-8477-8eb53e69082c
Матични број општине:	70769
Општина:	ЉИГ
Матични број катастарске општине:	727199
Катастарска општина:	ЉИГ
Датум ажурности:	13.05.2025. 16:02
Служба:	ЉИГ
1. Подаци о парцели - А лист	
Потес / Улица:	ГОРЊИ ПОТЕС
Број парцеле:	31832/1
Површина m²:	729
Подаци о делу парцеле	
Број дела:	1
Врста земљишта:	ЗЕМЉИШТЕ У ГРАЂЕВИНСКОМ ПОДРУЧЈУ
Култура:	ЗЕМЉИШТЕ ПОД ЗГРАДОМ И ДРУГИМ ОБЈЕКТОМ
Површина m²:	729
Имаоци права на парцели - Б лист	
Назив:	ЈАВНО ПРЕДУЗЕЋЕ "ПУТЕВИ СРБИЈЕ"
Лице уписано са матичним бројем:	ДА
Врста права:	ПРАВО КОРИШЋЕЊА
Облик својине:	
Удео:	1/1
Назив:	РЕПУБЛИКА СРБИЈА
Лице уписано са матичним бројем:	НЕ (више информација)
Врста права:	СВОЈИНА
Облик својине:	ДРЖАВНА РС
Удео:	1/1
Терети на парцели - Г лист	
*** Нема терета ***	
Забележба парцеле	
*** Нема забележбе ***	
2. Подаци о зградама и другим грађевинским објектима - В1 лист	
Број објекта:	1
Назив улице:	ГОРЊИ ПОТЕС
Кућни број:	
Кућни подброј:	
Површина m²:	729

Корисна површина m²:	ПОВРШИНА НИЈЕ ЕВИДЕНТИРАНА
Грађевинска површина m²:	ПОВРШИНА НИЈЕ ЕВИДЕНТИРАНА
Начин коришћења и назив објекта:	НЕКАТЕГОРИСАНИ ПУТ
Правни статус објекта:	ОБЈЕКАТ ИЗГРАЂЕН ПРЕ ДОНОШЕЊА ПРОПИСА О ИЗГРАДЊИ ОБЈЕКТА
Број етажа под земљом:	
Број етажа приземље:	
Број етажа над земљом:	
Број етажа поткровље:	

Имаоци права на објекту

Назив:	ЈАВНО ПРЕДУЗЕЋЕ "ПУТЕВИ СРБИЈЕ"
Лице уписано са матичним бројем:	ДА
Врста права:	ПРАВО КОРИШЋЕЊА
Облик својине:	
Удео:	1/1
Назив:	РЕПУБЛИКА СРБИЈА
Лице уписано са матичним бројем:	НЕ (више информација)
Врста права:	СВОЈИНА
Облик својине:	ДРЖАВНА РС
Удео:	1/1

Терети на објекту - Г лист

*** Нема терета ***

Забележба објекта

*** Нема забележбе ***



Република Србија
Републички геодетски завод
Геодетско-катастарски информациони систем

katastar.rgz.gov.rs/eKatastarPublic | 14.5.2025. 10:08:45

ИЗВОД ИЗ БАЗЕ ПОДАТАКА КАТАСТРА НЕПОКРЕТНОСТИ

Подаци о непокретности	f85cc41d-8dee-4091-a287-d81676faf666
Матични број општине:	70769
Општина:	ЉИГ
Матични број катастарске општине:	727199
Катастарска општина:	ЉИГ
Датум ажурности:	13.05.2025. 16:02
Служба:	ЉИГ
1. Подаци о парцели - А лист	
Потес / Улица:	ГОРЊИ ПОТЕС
Број парцеле:	31832/3
Површина m²:	459
Подаци о делу парцеле	
Број дела:	1
Врста земљишта:	ЗЕМЉИШТЕ У ГРАЂЕВИНСКОМ ПОДРУЧЈУ
Култура:	ЗЕМЉИШТЕ ПОД ЗГРАДОМ И ДРУГИМ ОБЈЕКТОМ
Површина m²:	459
Имаоци права на парцели - Б лист	
Назив:	ОПШТИНА ЉИГ
Лице уписано са матичним бројем:	ДА
Врста права:	СВОЈИНА
Облик својине:	ЈАВНА СВОЈИНА
Удео:	1/1
Терети на парцели - Г лист	
*** Нема терета ***	
Забележба парцеле	
*** Нема забележбе ***	
2. Подаци о зградама и другим грађевинским објектима - В1 лист	
Број објекта:	1
Назив улице:	ГОРЊИ ПОТЕС
Кућни број:	
Кућни подброј:	
Површина m²:	459
Корисна површина m²:	ПОВРШИНА НИЈЕ ЕВИДЕНТИРАНА
Грађевинска површина m²:	ПОВРШИНА НИЈЕ ЕВИДЕНТИРАНА
Начин коришћења и назив објекта:	НЕКАТЕГОРИСАНИ ПУТ
Правни статус објекта:	ОБЈЕКАТ ИЗГРАЂЕН ПРЕ ДОНОШЕЊА ПРОПИСА О ИЗГРАДЊИ ОБЈЕКТА
Број етажа под земљом:	

Број етажа приземље:**Број етажа над земљом:****Број етажа поткровље:**

Имаоци права на објекту

Назив:	ОПШТИНА ЉИГ
Лице уписано са матичним бројем:	ДА
Врста права:	СВОЈИНА
Облик својине:	ЈАВНА СВОЈИНА
Удео:	1/1

Терети на објекту - Г лист

*** Нема терета ***

Забележба објекта

*** Нема забележбе ***



Република Србија
Републички геодетски завод
Геодетско-катастарски информациони систем

katastar.rgz.gov.rs/eKatastarPublic | 14.5.2025. 10:09:23

ИЗВОД ИЗ БАЗЕ ПОДАТАКА КАТАСТРА НЕПОКРЕТНОСТИ

Подаци о непокретности	6c77c384-a3d3-4d14-bfe6-f7ba3becab66
Матични број општине:	70769
Општина:	ЉИГ
Матични број катастарске општине:	727199
Катастарска општина:	ЉИГ
Датум ажурности:	13.05.2025. 16:02
Служба:	ЉИГ
1. Подаци о парцели - А лист	
Потес / Улица:	ГОРЊИ ПОТЕС
Број парцеле:	31832/6
Површина m²:	799
Подаци о делу парцеле	
Број дела:	1
Врста земљишта:	ЗЕМЉИШТЕ У ГРАЂЕВИНСКОМ ПОДРУЧЈУ
Култура:	ЗЕМЉИШТЕ ПОД ЗГРАДОМ И ДРУГИМ ОБЈЕКТОМ
Површина m²:	799
Имаоци права на парцели - Б лист	
Назив:	ЈАВНО ПРЕДУЗЕЋЕ "ПУТЕВИ СРБИЈЕ"
Лице уписано са матичним бројем:	ДА
Врста права:	ПРАВО КОРИШЋЕЊА
Облик својине:	
Удео:	1/1
Назив:	РЕПУБЛИКА СРБИЈА
Лице уписано са матичним бројем:	НЕ (више информација)
Врста права:	СВОЈИНА
Облик својине:	ДРЖАВНА РС
Удео:	1/1
Терети на парцели - Г лист	
*** Нема терета ***	
Забележба парцеле	
*** Нема забележбе ***	
2. Подаци о зградама и другим грађевинским објектима - В1 лист	
Број објекта:	1
Назив улице:	ГОРЊИ ПОТЕС
Кућни број:	
Кућни подброј:	
Површина m²:	799

Корисна површина m²:	ПОВРШИНА НИЈЕ ЕВИДЕНТИРАНА
Грађевинска површина m²:	ПОВРШИНА НИЈЕ ЕВИДЕНТИРАНА
Начин коришћења и назив објекта:	НЕКАТЕГОРИСАНИ ПУТ
Правни статус објекта:	ОБЈЕКАТ ИЗГРАЂЕН ПРЕ ДОНОШЕЊА ПРОПИСА О ИЗГРАДЊИ ОБЈЕКТА
Број етажа под земљом:	
Број етажа приземље:	
Број етажа над земљом:	
Број етажа поткровље:	

Имаоци права на објекту

Назив:	ЈАВНО ПРЕДУЗЕЋЕ "ПУТЕВИ СРБИЈЕ"
Лице уписано са матичним бројем:	ДА
Врста права:	ПРАВО КОРИШЋЕЊА
Облик својине:	
Удео:	1/1
Назив:	РЕПУБЛИКА СРБИЈА
Лице уписано са матичним бројем:	НЕ (више информација)
Врста права:	СВОЈИНА
Облик својине:	ДРЖАВНА РС
Удео:	1/1

Терети на објекту - Г лист

*** Нема терета ***

Забележба објекта

*** Нема забележбе ***



Република Србија
Републички геодетски завод
Геодетско-катастарски информациони систем

katastar.rgz.gov.rs/eKatastarPublic | 14.5.2025. 10:10:00

ИЗВОД ИЗ БАЗЕ ПОДАТАКА КАТАСТРА НЕПОКРЕТНОСТИ

Подаци о непокретности	cc03ee84-0a62-4554-beb8-ee80bbfb13dd
Матични број општине:	70769
Општина:	ЉИГ
Матични број катастарске општине:	727199
Катастарска општина:	ЉИГ
Датум ажурности:	13.05.2025. 16:02
Служба:	ЉИГ
1. Подаци о парцели - А лист	
Потес / Улица:	ГОРЊИ ПОТЕС
Број парцеле:	31846/1
Површина m ² :	1791
Подаци о делу парцеле	
Број дела:	1
Врста земљишта:	ЗЕМЉИШТЕ У ГРАЂЕВИНСКОМ ПОДРУЧЈУ
Култура:	ЗЕМЉИШТЕ ПОД ЗГРАДОМ И ДРУГИМ ОБЈЕКТОМ
Површина m ² :	1791
Имаоци права на парцели - Б лист	
Назив:	ОПШТИНА ЉИГ
Лице уписано са матичним бројем:	ДА
Врста права:	СВОЈИНА
Облик својине:	ЈАВНА СВОЈИНА
Удео:	1/1
Терети на парцели - Г лист	
*** Нема терета ***	
Забележба парцеле	
*** Нема забележбе ***	
2. Подаци о зградама и другим грађевинским објектима - В1 лист	
Број објекта:	1
Назив улице:	ГОРЊИ ПОТЕС
Кућни број:	
Кућни подброј:	
Површина m ² :	1791
Корисна површина m ² :	ПОВРШИНА НИЈЕ ЕВИДЕНТИРАНА
Грађевинска површина m ² :	ПОВРШИНА НИЈЕ ЕВИДЕНТИРАНА
Начин коришћења и назив објекта:	НЕКАТЕГОРИСАНИ ПУТ
Правни статус објекта:	ОБЈЕКАТ ИЗГРАЂЕН ПРЕ ДОНОШЕЊА ПРОПИСА О ИЗГРАДЊИ ОБЈЕКТА
Број етажа под земљом:	

Број етажа приземље:**Број етажа над земљом:****Број етажа поткровље:**

Имаоци права на објекту

Назив: ОПШТИНА ЉИГ**Лице уписано са матичним бројем:****ДА****Врста права:**

КОРИСНИК

Облик својине:**Удео:**

1/1

Назив:

РЕПУБЛИКА СРБИЈА

Лице уписано са матичним бројем:**НЕ ([више информација](#))****Врста права:**

СВОЈИНА

Облик својине:

ДРЖАВНА РС

Удео:

1/1

Терети на објекту - Г лист

*** Нема терета ***

Забележба објекта

*** Нема забележбе ***



Република Србија
Републички геодетски завод
Геодетско-катастарски информациони систем

katastar.rgz.gov.rs/eKatastarPublic | 14.5.2025. 10:10:38

ИЗВОД ИЗ БАЗЕ ПОДАТАКА КАТАСТРА НЕПОКРЕТНОСТИ

Подаци о непокретности	df05a8da-bae3-49ac-b902-a4b297e49716
Матични број општине:	70769
Општина:	ЉИГ
Матични број катастарске општине:	727199
Катастарска општина:	ЉИГ
Датум ажурности:	13.05.2025. 16:02
Служба:	ЉИГ
1. Подаци о парцели - А лист	
Потес / Улица:	ГОРЊИ ПОТЕС
Број парцеле:	31846/6
Површина m ² :	30
Подаци о делу парцеле	
Број дела:	1
Врста земљишта:	ЗЕМЉИШТЕ У ГРАЂЕВИНСКОМ ПОДРУЧЈУ
Култура:	ОСТАЛО ВЕШТАЧКИ СТВОРЕНО НЕПЛОДНО ЗЕМЉИШТЕ
Површина m ² :	30
Имаоци права на парцели - Б лист	
Назив:	ОПШТИНА ЉИГ
Лице уписано са матичним бројем:	ДА
Врста права:	СВОЈИНА
Облик својине:	ЈАВНА СВОЈИНА
Удео:	1/1
Терети на парцели - Г лист	
*** Нема терета ***	
Забележба парцеле	
*** Нема забележбе ***	



Република Србија
Републички геодетски завод
Геодетско-катастарски информациони систем

katastar.rgz.gov.rs/eKatastarPublic | 14.5.2025. 10:11:19

ИЗВОД ИЗ БАЗЕ ПОДАТАКА КАТАСТРА НЕПОКРЕТНОСТИ

Подаци о непокретности	b97f925d-0c29-4a03-9050-faefd8eeb601
Матични број општине:	70769
Општина:	ЉИГ
Матични број катастарске општине:	727199
Катастарска општина:	ЉИГ
Датум ажурности:	13.05.2025. 16:02
Служба:	ЉИГ
1. Подаци о парцели - А лист	
Потес / Улица:	РОСУЉЕ
Број парцеле:	51235/2
Површина m²:	3867
Подаци о делу парцеле	
Број дела:	1
Врста земљишта:	ЗЕМЉИШТЕ У ГРАЂЕВИНСКОМ ПОДРУЧЈУ
Култура:	ЊИВА 2. КЛАСЕ
Површина m²:	3867
Имаоци права на парцели - Б лист	
Назив:	МИЈАИЛОВИЋ (СРБОЉУБ) БОЖАНА
Лице уписано са матичним бројем:	ДА
Врста права:	СВОЈИНА
Облик својине:	ПРИВАТНА
Удео:	1/3
Назив:	МИЈАИЛОВИЋ (ТОМИСЛАВ) СЛАВИЦА
Лице уписано са матичним бројем:	ДА
Врста права:	СВОЈИНА
Облик својине:	ПРИВАТНА
Удео:	1/3
Назив:	ПЕТРОВИЋ (ТОМИСЛАВ) ЉИЉА
Лице уписано са матичним бројем:	ДА
Врста права:	СВОЈИНА
Облик својине:	ПРИВАТНА
Удео:	1/3
Терети на парцели - Г лист	
*** Нема терета ***	
Забележба парцеле	
*** Нема забележбе ***	



Република Србија
Републички геодетски завод
Геодетско-катастарски информациони систем

katastar.rgz.gov.rs/eKatastarPublic | 14.5.2025. 10:12:07

ИЗВОД ИЗ БАЗЕ ПОДАТАКА КАТАСТРА НЕПОКРЕТНОСТИ

Подаци о непокретности	1b94e937-924b-4fb9-8491-1fbb80a04bad
Матични број општине:	70769
Општина:	ЉИГ
Матични број катастарске општине:	727199
Катастарска општина:	ЉИГ
Датум ажурности:	13.05.2025. 16:02
Служба:	ЉИГ
1. Подаци о парцели - А лист	
Потес / Улица:	РОСУЉЕ
Број парцеле:	51235/4
Површина m²:	664
Подаци о делу парцеле	
Број дела:	1
Врста земљишта:	ЗЕМЉИШТЕ У ГРАЂЕВИНСКОМ ПОДРУЧЈУ
Култура:	ЊИВА 2. КЛАСЕ
Површина m²:	664
Имаоци права на парцели - Б лист	
Назив:	ОПШТИНА ЉИГ
Лице уписано са матичним бројем:	ДА
Врста права:	СВОЈИНА
Облик својине:	ЈАВНА СВОЈИНА
Удео:	1/1
Терети на парцели - Г лист	
*** Нема терета ***	
Забележба парцеле	
*** Нема забележбе ***	



Република Србија
Републички геодетски завод
Геодетско-катастарски информациони систем

katastar.rgz.gov.rs/eKatastarPublic | 14.5.2025. 10:12:49

ИЗВОД ИЗ БАЗЕ ПОДАТАКА КАТАСТРА НЕПОКРЕТНОСТИ

Подаци о непокретности	4c9076d9-5023-4f8c-9950-d84941f41447
Матични број општине:	70769
Општина:	ЉИГ
Матични број катастарске општине:	727199
Катастарска општина:	ЉИГ
Датум ажурности:	13.05.2025. 16:02
Служба:	ЉИГ
1. Подаци о парцели - А лист	
Потес / Улица:	РОСУЉЕ
Број парцеле:	51236/1
Површина m ² :	2516
Подаци о делу парцеле	
Број дела:	1
Врста земљишта:	ЗЕМЉИШТЕ У ГРАЂЕВИНСКОМ ПОДРУЧЈУ
Култура:	ЊИВА 3. КЛАСЕ
Површина m ² :	2516
Имаоци права на парцели - Б лист	
Назив:	САЈИЋ (МИЛИЋ) БОЈАНА
Лице уписано са матичним бројем:	ДА
Врста права:	СВОЈИНА
Облик својине:	ПРИВАТНА
Удео:	1/1
Терети на парцели - Г лист	
*** Нема терета ***	
Забележба парцеле	
*** Нема забележбе ***	



Република Србија
Републички геодетски завод
Геодетско-катастарски информациони систем

katastar.rgz.gov.rs/eKatastarPublic | 14.5.2025. 10:13:57

ИЗВОД ИЗ БАЗЕ ПОДАТАКА КАТАСТРА НЕПОКРЕТНОСТИ

Подаци о непокретности	2756fb5c-7fb0-4b1c-b35f-f3859b433646
Матични број општине:	70769
Општина:	ЉИГ
Матични број катастарске општине:	727199
Катастарска општина:	ЉИГ
Датум ажурности:	13.05.2025. 16:02
Служба:	ЉИГ
1. Подаци о парцели - А лист	
Потес / Улица:	РОСУЉЕ
Број парцеле:	51236/2
Површина m ² :	2468
Подаци о делу парцеле	
Број дела:	1
Врста земљишта:	ЗЕМЉИШТЕ У ГРАЂЕВИНСКОМ ПОДРУЧЈУ
Култура:	ЊИВА 3. КЛАСЕ
Површина m ² :	2468
Имаоци права на парцели - Б лист	
Назив:	МИЛЕТИЋ (ДУШАН) ТАМАРА
Лице уписано са матичним бројем:	ДА
Врста права:	СВОЈИНА
Облик својине:	ПРИВАТНА
Удео:	1/4
Назив:	САЈИЋ (ДУШАН) БРАНИСЛАВ
Лице уписано са матичним бројем:	ДА
Врста права:	СВОЈИНА
Облик својине:	ПРИВАТНА
Удео:	1/4
Назив:	САЈИЋ (ДУШАН) МИЛОШ
Лице уписано са матичним бројем:	ДА
Врста права:	СВОЈИНА
Облик својине:	ПРИВАТНА
Удео:	1/4
Назив:	ФОРИНТИЋ (ДУШАН) ЉИЉАНА
Лице уписано са матичним бројем:	ДА
Врста права:	СВОЈИНА
Облик својине:	ПРИВАТНА
Удео:	1/4

Терети на парцели - Г лист

*** Нема терета ***

Забележба парцеле

*** Нема забележбе ***



Република Србија
Републички геодетски завод
Геодетско-катастарски информациони систем

katastar.rgz.gov.rs/eKatastarPublic | 14.5.2025. 10:14:33

ИЗВОД ИЗ БАЗЕ ПОДАТАКА КАТАСТРА НЕПОКРЕТНОСТИ

Подаци о непокретности	3c52069a-0f55-4f45-9640-d0350df91914
Матични број општине:	70769
Општина:	ЉИГ
Матични број катастарске општине:	727199
Катастарска општина:	ЉИГ
Датум ажурности:	13.05.2025. 16:02
Служба:	ЉИГ
1. Подаци о парцели - А лист	
Потес / Улица:	РОСУЉЕ
Број парцеле:	51236/4
Површина m²:	156
Подаци о делу парцеле	
Број дела:	1
Врста земљишта:	ЗЕМЉИШТЕ У ГРАЂЕВИНСКОМ ПОДРУЧЈУ
Култура:	ЊИВА 3. КЛАСЕ
Површина m²:	156
Имаоци права на парцели - Б лист	
Назив:	ЈАВНО ПРЕДУЗЕЋЕ "ПУТЕВИ СРБИЈЕ"
Лице уписано са матичним бројем:	ДА
Врста права:	ПРАВО КОРИШЋЕЊА
Облик својине:	
Удео:	1/1
Назив:	РЕПУБЛИКА СРБИЈА
Лице уписано са матичним бројем:	НЕ (више информација)
Врста права:	СВОЈИНА
Облик својине:	ДРЖАВНА РС
Удео:	1/1
Терети на парцели - Г лист	
*** Нема терета ***	
Забележба парцеле	
*** Нема забележбе ***	



Република Србија
Републички геодетски завод
Геодетско-катастарски информациони систем

katastar.rgz.gov.rs/eKatastarPublic | 17.6.2025. 13:19:11

ИЗВОД ИЗ БАЗЕ ПОДАТАКА КАТАСТРА НЕПОКРЕТНОСТИ

Подаци о непокретности	d0aea08c-c7f6-463e-b528-d515340f8b3d
Матични број општине:	70769
Општина:	ЉИГ
Матични број катастарске општине:	727199
Катастарска општина:	ЉИГ
Датум ажурности:	16.06.2025. 17:55
Служба:	ЉИГ
1. Подаци о парцели - А лист	
Потес / Улица:	ЉИГ
Број парцеле:	2624/10
Површина m²:	5414
Подаци о делу парцеле	
Број дела:	1
Врста земљишта:	ЗЕМЉИШТЕ У ГРАЂЕВИНСКОМ ПОДРУЧЈУ
Култура:	РЕКА
Површина m²:	5414
Имаоци права на парцели - Б лист	
Назив:	РЕПУБЛИКА СРБИЈА
Лице уписано са матичним бројем:	НЕ (више информација)
Врста права:	СВОЈИНА
Облик својине:	ЈАВНА СВОЈИНА
Удео:	1/1
Терети на парцели - Г лист	
*** Нема терета ***	
Забележба парцеле	
*** Нема забележбе ***	



Република Србија
Републички геодетски завод
Геодетско-катастарски информациони систем

katastar.rgz.gov.rs/eKatastarPublic | 14.5.2025. 10:15:56

ИЗВОД ИЗ БАЗЕ ПОДАТАКА КАТАСТРА НЕПОКРЕТНОСТИ

Подаци о непокретности	9cf92715-b374-4824-8163-990006a2fd31
Матични број општине:	70769
Општина:	ЉИГ
Матични број катастарске општине:	727199
Катастарска општина:	ЉИГ
Датум ажурности:	13.05.2025. 16:02
Служба:	ЉИГ
1. Подаци о парцели - А лист	
Потес / Улица:	РОСУЉЕ
Број парцеле:	51252/2
Површина m ² :	532
Подаци о делу парцеле	
Број дела:	1
Врста земљишта:	ЗЕМЉИШТЕ У ГРАЂЕВИНСКОМ ПОДРУЧЈУ
Култура:	ЊИВА 2. КЛАСЕ
Површина m ² :	532
Имаоци права на парцели - Б лист	
Назив:	ЈАВНО ПРЕДУЗЕЋЕ "ПУТЕВИ СРБИЈЕ"
Лице уписано са матичним бројем:	ДА
Врста права:	ПРАВО КОРИШЋЕЊА
Облик својине:	
Удео:	1/1
Назив:	РЕПУБЛИКА СРБИЈА
Лице уписано са матичним бројем:	НЕ (више информација)
Врста права:	СВОЈИНА
Облик својине:	ДРЖАВНА РС
Удео:	1/1
Терети на парцели - Г лист	
*** Нема терета ***	
Забележба парцеле	
*** Нема забележбе ***	



Република Србија
Републички геодетски завод
Геодетско-катастарски информациони систем

katastar.rgz.gov.rs/eKatastarPublic | 14.5.2025. 10:16:32

ИЗВОД ИЗ БАЗЕ ПОДАТАКА КАТАСТРА НЕПОКРЕТНОСТИ

Подаци о непокретности	1aebc061-9b56-4a62-b28e-2d76b66a082d
Матични број општине:	70769
Општина:	ЉИГ
Матични број катастарске општине:	727199
Катастарска општина:	ЉИГ
Датум ажурности:	13.05.2025. 16:02
Служба:	ЉИГ
1. Подаци о парцели - А лист	
Потес / Улица:	РОСУЉЕ
Број парцеле:	51252/3
Површина m²:	150
Подаци о делу парцеле	
Број дела:	1
Врста земљишта:	ЗЕМЉИШТЕ У ГРАЂЕВИНСКОМ ПОДРУЧЈУ
Култура:	ЊИВА 2. КЛАСЕ
Површина m²:	150
Имаоци права на парцели - Б лист	
Назив:	ЈАВНО ПРЕДУЗЕЋЕ "ПУТЕВИ СРБИЈЕ"
Лице уписано са матичним бројем:	ДА
Врста права:	ПРАВО КОРИШЋЕЊА
Облик својине:	
Удео:	1/1
Назив:	РЕПУБЛИКА СРБИЈА
Лице уписано са матичним бројем:	НЕ (више информација)
Врста права:	СВОЈИНА
Облик својине:	ДРЖАВНА РС
Удео:	1/1
Терети на парцели - Г лист	
*** Нема терета ***	
Забележба парцеле	
*** Нема забележбе ***	



Република Србија
Републички геодетски завод
Геодетско-катастарски информациони систем

katastar.rgz.gov.rs/eKatastarPublic | 14.5.2025. 10:17:10

ИЗВОД ИЗ БАЗЕ ПОДАТАКА КАТАСТРА НЕПОКРЕТНОСТИ

Подаци о непокретности	c4921804-9662-4b2a-9d86-4a8feb44b5c7
Матични број општине:	70769
Општина:	ЉИГ
Матични број катастарске општине:	727199
Катастарска општина:	ЉИГ
Датум ажурности:	13.05.2025. 16:02
Служба:	ЉИГ
1. Подаци о парцели - А лист	
Потес / Улица:	РОСУЉЕ
Број парцеле:	51253/1
Површина m²:	591
Подаци о делу парцеле	
Број дела:	1
Врста земљишта:	ЗЕМЉИШТЕ У ГРАЂЕВИНСКОМ ПОДРУЧЈУ
Култура:	ЊИВА 2. КЛАСЕ
Површина m²:	591
Имаоци права на парцели - Б лист	
Назив:	ЈАВНО ПРЕДУЗЕЋЕ "ПУТЕВИ СРБИЈЕ"
Лице уписано са матичним бројем:	ДА
Врста права:	ПРАВО КОРИШЋЕЊА
Облик својине:	
Удео:	1/1
Назив:	РЕПУБЛИКА СРБИЈА
Лице уписано са матичним бројем:	НЕ (више информација)
Врста права:	СВОЈИНА
Облик својине:	ДРЖАВНА РС
Удео:	1/1
Терети на парцели - Г лист	
*** Нема терета ***	
Забележба парцеле	
*** Нема забележбе ***	



Република Србија
Републички геодетски завод
Геодетско-катастарски информациони систем

katastar.rgz.gov.rs/eKatastarPublic | 14.5.2025. 10:17:49

ИЗВОД ИЗ БАЗЕ ПОДАТАКА КАТАСТРА НЕПОКРЕТНОСТИ

Подаци о непокретности	Зас2с621-d483-41e5-951a-ceb756828bc4
Матични број општине:	70769
Општина:	ЉИГ
Матични број катастарске општине:	727199
Катастарска општина:	ЉИГ
Датум ажурности:	13.05.2025. 16:02
Служба:	ЉИГ
1. Подаци о парцели - А лист	
Потес / Улица:	РОСУЉЕ
Број парцеле:	51253/3
Површина m²:	190
Подаци о делу парцеле	
Број дела:	1
Врста земљишта:	ЗЕМЉИШТЕ У ГРАЂЕВИНСКОМ ПОДРУЧЈУ
Култура:	ЊИВА 2. КЛАСЕ
Површина m²:	190
Имаоци права на парцели - Б лист	
Назив:	ЈАВНО ПРЕДУЗЕЋЕ "ПУТЕВИ СРБИЈЕ"
Лице уписано са матичним бројем:	ДА
Врста права:	ПРАВО КОРИШЋЕЊА
Облик својине:	
Удео:	1/1
Назив:	РЕПУБЛИКА СРБИЈА
Лице уписано са матичним бројем:	НЕ (више информација)
Врста права:	СВОЈИНА
Облик својине:	ДРЖАВНА РС
Удео:	1/1
Терети на парцели - Г лист	
*** Нема терета ***	
Забележба парцеле	
*** Нема забележбе ***	



Република Србија
Републички геодетски завод
Геодетско-катастарски информациони систем

katastar.rgz.gov.rs/eKatastarPublic | 14.5.2025. 10:18:33

ИЗВОД ИЗ БАЗЕ ПОДАТАКА КАТАСТРА НЕПОКРЕТНОСТИ

Подаци о непокретности	eec9531d-fbe4-4a47-9e55-3f5354784e8a
Матични број општине:	70769
Општина:	ЉИГ
Матични број катастарске општине:	727199
Катастарска општина:	ЉИГ
Датум ажурности:	13.05.2025. 16:02
Служба:	ЉИГ
1. Подаци о парцели - А лист	
Потес / Улица:	РОСУЉЕ
Број парцеле:	51254/3
Површина m ² :	698
Подаци о делу парцеле	
Број дела:	1
Врста земљишта:	ЗЕМЉИШТЕ У ГРАЂЕВИНСКОМ ПОДРУЧЈУ
Култура:	ЊИВА 2. КЛАСЕ
Површина m ² :	698
Имаоци права на парцели - Б лист	
Назив:	ЈАВНО ПРЕДУЗЕЋЕ "ПУТЕВИ СРБИЈЕ"
Лице уписано са матичним бројем:	ДА
Врста права:	ПРАВО КОРИШЋЕЊА
Облик својине:	
Удео:	1/1
Назив:	РЕПУБЛИКА СРБИЈА
Лице уписано са матичним бројем:	НЕ (више информација)
Врста права:	СВОЈИНА
Облик својине:	ДРЖАВНА РС
Удео:	1/1
Терети на парцели - Г лист	
*** Нема терета ***	
Забележба парцеле	
*** Нема забележбе ***	



Република Србија
Републички геодетски завод
Геодетско-катастарски информациони систем

katastar.rgz.gov.rs/eKatastarPublic | 14.5.2025. 10:19:42

ИЗВОД ИЗ БАЗЕ ПОДАТАКА КАТАСТРА НЕПОКРЕТНОСТИ

Подаци о непокретности	427d3bda-5543-4659-a590-405eb5eca244
Матични број општине:	70769
Општина:	ЉИГ
Матични број катастарске општине:	727199
Катастарска општина:	ЉИГ
Датум ажурности:	13.05.2025. 16:02
Служба:	ЉИГ
1. Подаци о парцели - А лист	
Потес / Улица:	РОСУЉЕ
Број парцеле:	51254/4
Површина m²:	4239
Подаци о делу парцеле	
Број дела:	1
Врста земљишта:	ЗЕМЉИШТЕ У ГРАЂЕВИНСКОМ ПОДРУЧЈУ
Култура:	ЊИВА 2. КЛАСЕ
Површина m²:	4239
Имаоци права на парцели - Б лист	
Назив:	ЈАВНО ПРЕДУЗЕЋЕ "ПУТЕВИ СРБИЈЕ"
Лице уписано са матичним бројем:	ДА
Врста права:	ПРАВО КОРИШЋЕЊА
Облик својине:	
Удео:	1/1
Назив:	РЕПУБЛИКА СРБИЈА
Лице уписано са матичним бројем:	НЕ (више информација)
Врста права:	СВОЈИНА
Облик својине:	ДРЖАВНА РС
Удео:	1/1
Терети на парцели - Г лист	
*** Нема терета ***	
Забележба парцеле	
*** Нема забележбе ***	



Република Србија
Републички геодетски завод
Геодетско-катастарски информациони систем

katastar.rgz.gov.rs/eKatastarPublic | 14.5.2025. 10:20:18

ИЗВОД ИЗ БАЗЕ ПОДАТАКА КАТАСТРА НЕПОКРЕТНОСТИ

Подаци о непокретности	6edf9bf6-678c-4ddc-ad00-9ebcd41e772a
Матични број општине:	70769
Општина:	ЉИГ
Матични број катастарске општине:	727199
Катастарска општина:	ЉИГ
Датум ажурности:	13.05.2025. 16:02
Служба:	ЉИГ
1. Подаци о парцели - А лист	
Потес / Улица:	РОСУЉЕ
Број парцеле:	51293/6
Површина m²:	632
Подаци о делу парцеле	
Број дела:	1
Врста земљишта:	ГРАДСКО ГРАЂЕВИНСКО ЗЕМЉИШТЕ
Култура:	ЗЕМЉИШТЕ ПОД ЗГРАДОМ И ДРУГИМ ОБЈЕКТОМ
Површина m²:	632
Имаоци права на парцели - Б лист	
Назив:	ЈАВНО ПРЕДУЗЕЋЕ "ПУТЕВИ СРБИЈЕ"
Лице уписано са матичним бројем:	ДА
Врста права:	ПРАВО КОРИШЋЕЊА
Облик својине:	
Удео:	1/1
Назив:	РЕПУБЛИКА СРБИЈА
Лице уписано са матичним бројем:	НЕ (више информација)
Врста права:	СВОЈИНА
Облик својине:	ДРЖАВНА РС
Удео:	1/1
Терети на парцели - Г лист	
*** Нема терета ***	
Забележба парцеле	
*** Нема забележбе ***	
2. Подаци о зградама и другим грађевинским објектима - В1 лист	
Број објекта:	1
Назив улице:	РОСУЉЕ
Кућни број:	
Кућни подброј:	
Површина m²:	632

Корисна површина m²:	ПОВРШИНА НИЈЕ ЕВИДЕНТИРАНА
Грађевинска површина m²:	ПОВРШИНА НИЈЕ ЕВИДЕНТИРАНА
Начин коришћења и назив објекта:	НЕКАТЕГОРИСАНИ ПУТ
Правни статус објекта:	ОБЈЕКАТ ИЗГРАЂЕН ПРЕ ДОНОШЕЊА ПРОПИСА О ИЗГРАДЊИ ОБЈЕКТА
Број етажа под земљом:	
Број етажа приземље:	
Број етажа над земљом:	
Број етажа поткровље:	

Имаоци права на објекту

Назив:	ЈАВНО ПРЕДУЗЕЋЕ "ПУТЕВИ СРБИЈЕ"
Лице уписано са матичним бројем:	ДА
Врста права:	ПРАВО КОРИШЋЕЊА
Облик својине:	
Удео:	1/1
Назив:	РЕПУБЛИКА СРБИЈА
Лице уписано са матичним бројем:	НЕ (више информација)
Врста права:	СВОЈИНА
Облик својине:	ДРЖАВНА РС
Удео:	1/1

Терети на објекту - Г лист

*** Нема терета ***

Забележка објекта

*** Нема забележбе ***



Република Србија
Републички геодетски завод
Геодетско-катастарски информациони систем

katastar.rgz.gov.rs/eKatastarPublic | 17.6.2025. 13:27:53

ИЗВОД ИЗ БАЗЕ ПОДАТАКА КАТАСТРА НЕПОКРЕТНОСТИ

Подаци о непокретности	9e157b47-27e7-446f-8594-ff0c7f845614
Матични број општине:	70769
Општина:	ЉИГ
Матични број катастарске општине:	727199
Катастарска општина:	ЉИГ
Датум ажурности:	16.06.2025. 17:55
Служба:	ЉИГ
1. Подаци о парцели - А лист	
Потес / Улица:	ГОРЊИ ПОТЕС
Број парцеле:	31811/3
Површина m²:	422
Подаци о делу парцеле	
Број дела:	1
Врста земљишта:	ЗЕМЉИШТЕ У ГРАЂЕВИНСКОМ ПОДРУЧЈУ
Култура:	ЊИВА 1. КЛАСЕ
Површина m²:	422
Имаоци права на парцели - Б лист	
Назив:	ЈАВНО ПРЕДУЗЕЋЕ "ПУТЕВИ СРБИЈЕ"
Лице уписано са матичним бројем:	ДА
Врста права:	ПРАВО КОРИШЋЕЊА
Облик својине:	
Удео:	1/1
Назив:	РЕПУБЛИКА СРБИЈА
Лице уписано са матичним бројем:	НЕ (више информација)
Врста права:	СВОЈИНА
Облик својине:	ДРЖАВНА РС
Удео:	1/1
Терети на парцели - Г лист	
*** Нема терета ***	
Забележба парцеле	
*** Нема забележбе ***	



Република Србија
Републички геодетски завод
Геодетско-катастарски информациони систем

katastar.rgz.gov.rs/eKatastarPublic | 17.6.2025. 13:30:48

ИЗВОД ИЗ БАЗЕ ПОДАТАКА КАТАСТРА НЕПОКРЕТНОСТИ

Подаци о непокретности	21c51ac4-dbcc-4306-a284-bb15df9b52f8
Матични број општине:	70769
Општина:	ЉИГ
Матични број катастарске општине:	727199
Катастарска општина:	ЉИГ
Датум ажурности:	16.06.2025. 17:55
Служба:	ЉИГ
1. Подаци о парцели - А лист	
Потес / Улица:	ГОРЊИ ПОТЕС
Број парцеле:	31811/1
Површина m²:	466
Подаци о делу парцеле	
Број дела:	1
Врста земљишта:	ЗЕМЉИШТЕ У ГРАЂЕВИНСКОМ ПОДРУЧЈУ
Култура:	ЊИВА 1. КЛАСЕ
Површина m²:	466
Имаоци права на парцели - Б лист	
Назив:	ЈАВНО ПРЕДУЗЕЋЕ "ПУТЕВИ СРБИЈЕ"
Лице уписано са матичним бројем:	ДА
Врста права:	ПРАВО КОРИШЋЕЊА
Облик својине:	
Удео:	1/1
Назив:	РЕПУБЛИКА СРБИЈА
Лице уписано са матичним бројем:	НЕ (више информација)
Врста права:	СВОЈИНА
Облик својине:	ДРЖАВНА РС
Удео:	1/1
Терети на парцели - Г лист	
*** Нема терета ***	
Забележба парцеле	
*** Нема забележбе ***	



Република Србија
Републички геодетски завод
Геодетско-катастарски информациони систем

katastar.rgz.gov.rs/eKatastarPublic | 17.6.2025. 13:33:45

ИЗВОД ИЗ БАЗЕ ПОДАТАКА КАТАСТРА НЕПОКРЕТНОСТИ

Подаци о непокретности	6cба1f01-9fa4-407c-b52f-653a39c6c3c9
Матични број општине:	70769
Општина:	ЉИГ
Матични број катастарске општине:	727199
Катастарска општина:	ЉИГ
Датум ажурности:	16.06.2025. 17:55
Служба:	ЉИГ
1. Подаци о парцели - А лист	
Потес / Улица:	ГОРЊИ ПОТЕС
Број парцеле:	31811/2
Површина m²:	789
Подаци о делу парцеле	
Број дела:	1
Врста земљишта:	ЗЕМЉИШТЕ У ГРАЂЕВИНСКОМ ПОДРУЧЈУ
Култура:	ЊИВА 1. КЛАСЕ
Површина m²:	789
Имаоци права на парцели - Б лист	
Назив:	ЈАВНО ПРЕДУЗЕЋЕ "ПУТЕВИ СРБИЈЕ"
Лице уписано са матичним бројем:	ДА
Врста права:	ПРАВО КОРИШЋЕЊА
Облик својине:	
Удео:	1/1
Назив:	РЕПУБЛИКА СРБИЈА
Лице уписано са матичним бројем:	НЕ (више информација)
Врста права:	СВОЈИНА
Облик својине:	ДРЖАВНА РС
Удео:	1/1
Терети на парцели - Г лист	
*** Нема терета ***	
Забележба парцеле	
*** Нема забележбе ***	



Република Србија
Републички геодетски завод
Геодетско-катастарски информациони систем

katastar.rgz.gov.rs/eKatastarPublic | 17.6.2025. 13:35:50

ИЗВОД ИЗ БАЗЕ ПОДАТАКА КАТАСТРА НЕПОКРЕТНОСТИ

Подаци о непокретности	bb956c18-5374-4a14-b9b4-a29d818c2bc3
Матични број општине:	70769
Општина:	ЉИГ
Матични број катастарске општине:	727199
Катастарска општина:	ЉИГ
Датум ажурности:	16.06.2025. 17:55
Служба:	ЉИГ
1. Подаци о парцели - А лист	
Потес / Улица:	ГОРЊИ ПОТЕС
Број парцеле:	31811/4
Површина m²:	928
Подаци о делу парцеле	
Број дела:	1
Врста земљишта:	ЗЕМЉИШТЕ У ГРАЂЕВИНСКОМ ПОДРУЧЈУ
Култура:	ЊИВА 1. КЛАСЕ
Површина m²:	928
Имаоци права на парцели - Б лист	
Назив:	ЈАВНО ПРЕДУЗЕЋЕ "ПУТЕВИ СРБИЈЕ"
Лице уписано са матичним бројем:	ДА
Врста права:	ПРАВО КОРИШЋЕЊА
Облик својине:	
Удео:	1/1
Назив:	РЕПУБЛИКА СРБИЈА
Лице уписано са матичним бројем:	НЕ (више информација)
Врста права:	СВОЈИНА
Облик својине:	ДРЖАВНА РС
Удео:	1/1
Терети на парцели - Г лист	
*** Нема терета ***	
Забележба парцеле	
*** Нема забележбе ***	



Република Србија
Републички геодетски завод
Геодетско-катастарски информациони систем

katastar.rgz.gov.rs/eKatastarPublic | 17.6.2025. 13:37:47

ИЗВОД ИЗ БАЗЕ ПОДАТАКА КАТАСТРА НЕПОКРЕТНОСТИ

Подаци о непокретности	1876fdaf-47f8-4e11-a7f5-408fd9855765
Матични број општине:	70769
Општина:	ЉИГ
Матични број катастарске општине:	727199
Катастарска општина:	ЉИГ
Датум ажурности:	16.06.2025. 17:55
Служба:	ЉИГ
1. Подаци о парцели - А лист	
Потес / Улица:	ГОРЊИ ПОТЕС
Број парцеле:	31723/7
Површина m²:	10
Подаци о делу парцеле	
Број дела:	1
Врста земљишта:	ЗЕМЉИШТЕ У ГРАЂЕВИНСКОМ ПОДРУЧЈУ
Култура:	ЊИВА 1. КЛАСЕ
Површина m²:	10
Имаоци права на парцели - Б лист	
Назив:	ЈАВНО ПРЕДУЗЕЋЕ "ПУТЕВИ СРБИЈЕ"
Лице уписано са матичним бројем:	ДА
Врста права:	ПРАВО КОРИШЋЕЊА
Облик својине:	
Удео:	1/1
Назив:	РЕПУБЛИКА СРБИЈА
Лице уписано са матичним бројем:	НЕ (више информација)
Врста права:	СВОЈИНА
Облик својине:	ДРЖАВНА РС
Удео:	1/1
Терети на парцели - Г лист	
Врста терета:	ЗАБЕЛЕЖБА ОБАВЕЗЕ ПЛАЋАЊА НАКНАДЕ ЗА ПРОМЕНУ НАМЕНЕ ПОЉОПРИВРЕДНОГ ЗЕМЉИШТА
Датум уписа:	2.6.2015.
Трајање терета:	
Опис терета:	*
Забележка парцеле	
*** Нема забележбе ***	



Република Србија
Републички геодетски завод
Геодетско-катастарски информациони систем

katastar.rgz.gov.rs/eKatastarPublic | 17.6.2025. 13:39:36

ИЗВОД ИЗ БАЗЕ ПОДАТАКА КАТАСТРА НЕПОКРЕТНОСТИ

Подаци о непокретности	e0ebe511-954e-406a-bf74-93f6d1be93bc
Матични број општине:	70769
Општина:	ЉИГ
Матични број катастарске општине:	727199
Катастарска општина:	ЉИГ
Датум ажурности:	16.06.2025. 17:55
Служба:	ЉИГ
1. Подаци о парцели - А лист	
Потес / Улица:	РОСУЉЕ
Број парцеле:	51255/6
Површина m²:	475
Подаци о делу парцеле	
Број дела:	1
Врста земљишта:	ЗЕМЉИШТЕ У ГРАЂЕВИНСКОМ ПОДРУЧЈУ
Култура:	ЊИВА 2. КЛАСЕ
Површина m²:	475
Имаоци права на парцели - Б лист	
Назив:	ЈАВНО ПРЕДУЗЕЋЕ "ПУТЕВИ СРБИЈЕ"
Лице уписано са матичним бројем:	ДА
Врста права:	ПРАВО КОРИШЋЕЊА
Облик својине:	
Удео:	1/1
Назив:	РЕПУБЛИКА СРБИЈА
Лице уписано са матичним бројем:	НЕ (више информација)
Врста права:	СВОЈИНА
Облик својине:	ДРЖАВНА РС
Удео:	1/1
Терети на парцели - Г лист	
*** Нема терета ***	
Забележба парцеле	
*** Нема забележбе ***	



Република Србија
Републички геодетски завод
Геодетско-катастарски информациони систем

katastar.rgz.gov.rs/eKatastarPublic | 17.6.2025. 13:41:58

ИЗВОД ИЗ БАЗЕ ПОДАТАКА КАТАСТРА НЕПОКРЕТНОСТИ

Подаци о непокретности	0b7f8a36-8ce9-4839-9271-aaf3f861811e
Матични број општине:	70769
Општина:	ЉИГ
Матични број катастарске општине:	727199
Катастарска општина:	ЉИГ
Датум ажурности:	16.06.2025. 17:55
Служба:	ЉИГ
1. Подаци о парцели - А лист	
Потес / Улица:	РОСУЉЕ
Број парцеле:	51255/7
Површина m²:	311
Подаци о делу парцеле	
Број дела:	1
Врста земљишта:	ЗЕМЉИШТЕ У ГРАЂЕВИНСКОМ ПОДРУЧЈУ
Култура:	ЊИВА 2. КЛАСЕ
Површина m²:	311
Имаоци права на парцели - Б лист	
Назив:	ЈАВНО ПРЕДУЗЕЋЕ "ПУТЕВИ СРБИЈЕ"
Лице уписано са матичним бројем:	ДА
Врста права:	ПРАВО КОРИШЋЕЊА
Облик својине:	
Удео:	1/1
Назив:	РЕПУБЛИКА СРБИЈА
Лице уписано са матичним бројем:	НЕ (више информација)
Врста права:	СВОЈИНА
Облик својине:	ДРЖАВНА РС
Удео:	1/1
Терети на парцели - Г лист	
*** Нема терета ***	
Забележба парцеле	
*** Нема забележбе ***	



Република Србија
Републички геодетски завод
Геодетско-катастарски информациони систем

katastar.rgz.gov.rs/eKatastarPublic | 17.6.2025. 13:43:44

ИЗВОД ИЗ БАЗЕ ПОДАТАКА КАТАСТРА НЕПОКРЕТНОСТИ

Подаци о непокретности	8f1366b5-b651-4612-b593-8fd87bf47205
Матични број општине:	70769
Општина:	ЉИГ
Матични број катастарске општине:	727199
Катастарска општина:	ЉИГ
Датум ажурности:	16.06.2025. 17:55
Служба:	ЉИГ
1. Подаци о парцели - А лист	
Потес / Улица:	РОСУЉЕ
Број парцеле:	51256/5
Површина m²:	519
Подаци о делу парцеле	
Број дела:	1
Врста земљишта:	ЗЕМЉИШТЕ У ГРАЂЕВИНСКОМ ПОДРУЧЈУ
Култура:	ЊИВА 2. КЛАСЕ
Површина m²:	519
Имаоци права на парцели - Б лист	
Назив:	ЈАВНО ПРЕДУЗЕЋЕ "ПУТЕВИ СРБИЈЕ"
Лице уписано са матичним бројем:	ДА
Врста права:	ПРАВО КОРИШЋЕЊА
Облик својине:	
Удео:	1/1
Назив:	РЕПУБЛИКА СРБИЈА
Лице уписано са матичним бројем:	НЕ (више информација)
Врста права:	СВОЈИНА
Облик својине:	ДРЖАВНА РС
Удео:	1/1
Терети на парцели - Г лист	
*** Нема терета ***	
Забележба парцеле	
*** Нема забележбе ***	



Република Србија
Републички геодетски завод
Геодетско-катастарски информациони систем

katastar.rgz.gov.rs/eKatastarPublic | 17.6.2025. 13:45:43

ИЗВОД ИЗ БАЗЕ ПОДАТАКА КАТАСТРА НЕПОКРЕТНОСТИ

Подаци о непокретности	3218e963-45bf-4832-ae59-05d5d0be8f30
Матични број општине:	70769
Општина:	ЉИГ
Матични број катастарске општине:	727199
Катастарска општина:	ЉИГ
Датум ажурности:	16.06.2025. 17:55
Служба:	ЉИГ
1. Подаци о парцели - А лист	
Потес / Улица:	РОСУЉЕ
Број парцеле:	51269/4
Површина m²:	96
Подаци о делу парцеле	
Број дела:	1
Врста земљишта:	ЗЕМЉИШТЕ У ГРАЂЕВИНСКОМ ПОДРУЧЈУ
Култура:	ОСТАЛО ПРИРОДНО НЕПЛОДНО ЗЕМЉИШТЕ
Површина m²:	96
Имаоци права на парцели - Б лист	
Назив:	РЕПУБЛИКА СРБИЈА
Лице уписано са матичним бројем:	НЕ (више информација)
Врста права:	СВОЈИНА
Облик својине:	ЈАВНА СВОЈИНА
Удео:	1/1
Терети на парцели - Г лист	
*** Нема терета ***	
Забележба парцеле	
*** Нема забележбе ***	



Република Србија
Републички геодетски завод
Геодетско-катастарски информациони систем

katastar.rgz.gov.rs/eKatastarPublic | 17.6.2025. 13:48:09

ИЗВОД ИЗ БАЗЕ ПОДАТАКА КАТАСТРА НЕПОКРЕТНОСТИ

Подаци о непокретности	f4e00781-e803-4ccc-8fe6-a00617508498
Матични број општине:	70769
Општина:	ЉИГ
Матични број катастарске општине:	727199
Катастарска општина:	ЉИГ
Датум ажурности:	16.06.2025. 17:55
Служба:	ЉИГ
1. Подаци о парцели - А лист	
Потес / Улица:	РОСУЉЕ
Број парцеле:	51315/10
Површина m²:	1495
Подаци о делу парцеле	
Број дела:	1
Врста земљишта:	ЗЕМЉИШТЕ У ГРАЂЕВИНСКОМ ПОДРУЧЈУ
Култура:	ОСТАЛО ПРИРОДНО НЕПЛОДНО ЗЕМЉИШТЕ
Површина m²:	1495
Имаоци права на парцели - Б лист	
Назив:	РЕПУБЛИКА СРБИЈА
Лице уписано са матичним бројем:	НЕ (више информација)
Врста права:	СВОЈИНА
Облик својине:	ЈАВНА СВОЈИНА
Удео:	1/1
Терети на парцели - Г лист	
*** Нема терета ***	
Забележба парцеле	
*** Нема забележбе ***	



Република Србија
Републички геодетски завод
Геодетско-катастарски информациони систем

katastar.rgz.gov.rs/eKatastarPublic | 17.6.2025. 13:49:46

ИЗВОД ИЗ БАЗЕ ПОДАТАКА КАТАСТРА НЕПОКРЕТНОСТИ

Подаци о непокретности	7abaa82b-c608-4a8f-b80e-631d8d2a1459
Матични број општине:	70769
Општина:	ЉИГ
Матични број катастарске општине:	727199
Катастарска општина:	ЉИГ
Датум ажурности:	16.06.2025. 17:55
Служба:	ЉИГ
1. Подаци о парцели - А лист	
Потес / Улица:	РОСУЉЕ
Број парцеле:	51270/2
Површина m²:	2083
Подаци о делу парцеле	
Број дела:	1
Врста земљишта:	ЗЕМЉИШТЕ У ГРАЂЕВИНСКОМ ПОДРУЧЈУ
Култура:	ОСТАЛО ПРИРОДНО НЕПЛОДНО ЗЕМЉИШТЕ
Површина m²:	2083
Имаоци права на парцели - Б лист	
Назив:	РЕПУБЛИКА СРБИЈА
Лице уписано са матичним бројем:	НЕ (више информација)
Врста права:	СВОЈИНА
Облик својине:	ЈАВНА СВОЈИНА
Удео:	1/1
Терети на парцели - Г лист	
*** Нема терета ***	
Забележба парцеле	
*** Нема забележбе ***	



Република Србија
Републички геодетски завод
Геодетско-катастарски информациони систем

katastar.rgz.gov.rs/eKatastarPublic | 17.6.2025. 13:51:14

ИЗВОД ИЗ БАЗЕ ПОДАТАКА КАТАСТРА НЕПОКРЕТНОСТИ

Подаци о непокретности	f8d31b91-3535-47c1-930b-7d5254c6e696
Матични број општине:	70769
Општина:	ЉИГ
Матични број катастарске општине:	727199
Катастарска општина:	ЉИГ
Датум ажурности:	16.06.2025. 17:55
Служба:	ЉИГ
1. Подаци о парцели - А лист	
Потес / Улица:	РОСУЉЕ
Број парцеле:	51254/2
Површина m²:	74
Подаци о делу парцеле	
Број дела:	1
Врста земљишта:	ЗЕМЉИШТЕ У ГРАЂЕВИНСКОМ ПОДРУЧЈУ
Култура:	ОСТАЛО ПРИРОДНО НЕПЛОДНО ЗЕМЉИШТЕ
Површина m²:	74
Имаоци права на парцели - Б лист	
Назив:	РЕПУБЛИКА СРБИЈА
Лице уписано са матичним бројем:	НЕ (више информација)
Врста права:	СВОЈИНА
Облик својине:	ЈАВНА СВОЈИНА
Удео:	1/1
Терети на парцели - Г лист	
*** Нема терета ***	
Забележба парцеле	
*** Нема забележбе ***	



Република Србија
Републички геодетски завод
Геодетско-катастарски информациони систем

katastar.rgz.gov.rs/eKatastarPublic | 17.6.2025. 13:54:21

ИЗВОД ИЗ БАЗЕ ПОДАТАКА КАТАСТРА НЕПОКРЕТНОСТИ

Подаци о непокретности	3a479e35-65c0-40f1-9b5a-caf617e483ed
Матични број општине:	70769
Општина:	ЉИГ
Матични број катастарске општине:	727199
Катастарска општина:	ЉИГ
Датум ажурности:	16.06.2025. 17:55
Служба:	ЉИГ
1. Подаци о парцели - А лист	
Потес / Улица:	РАВНОГОРСКА
Број парцеле:	21760/15
Површина m²:	51
Подаци о делу парцеле	
Број дела:	1
Врста земљишта:	ЗЕМЉИШТЕ У ГРАЂЕВИНСКОМ ПОДРУЧЈУ
Култура:	ОСТАЛО ПРИРОДНО НЕПЛОДНО ЗЕМЉИШТЕ
Површина m²:	51
Имаоци права на парцели - Б лист	
Назив:	ЈАВНО ПРЕДУЗЕЋЕ "ПУТЕВИ СРБИЈЕ"
Лице уписано са матичним бројем:	ДА
Врста права:	ПРАВО КОРИШЋЕЊА
Облик својине:	
Удео:	1/1
Назив:	РЕПУБЛИКА СРБИЈА
Лице уписано са матичним бројем:	НЕ (више информација)
Врста права:	СВОЈИНА
Облик својине:	ДРЖАВНА РС
Удео:	1/1
Терети на парцели - Г лист	
*** Нема терета ***	
Забележба парцеле	
*** Нема забележбе ***	



Република Србија
Републички геодетски завод
Геодетско-катастарски информациони систем

katastar.rgz.gov.rs/eKatastarPublic | 17.6.2025. 13:56:28

ИЗВОД ИЗ БАЗЕ ПОДАТАКА КАТАСТРА НЕПОКРЕТНОСТИ

Подаци о непокретности	b5fa57dc-2c03-44b1-af7c-f6c2f7dac1a0
Матични број општине:	70769
Општина:	ЉИГ
Матични број катастарске општине:	727199
Катастарска општина:	ЉИГ
Датум ажурности:	16.06.2025. 17:55
Служба:	ЉИГ
1. Подаци о парцели - А лист	
Потес / Улица:	РАВНОГОРСКА
Број парцеле:	21760/13
Површина m²:	21
Подаци о делу парцеле	
Број дела:	1
Врста земљишта:	ЗЕМЉИШТЕ У ГРАЂЕВИНСКОМ ПОДРУЧЈУ
Култура:	ОСТАЛО ПРИРОДНО НЕПЛОДНО ЗЕМЉИШТЕ
Површина m²:	21
Имаоци права на парцели - Б лист	
Назив:	ЈАВНО ПРЕДУЗЕЋЕ "ПУТЕВИ СРБИЈЕ"
Лице уписано са матичним бројем:	ДА
Врста права:	ПРАВО КОРИШЋЕЊА
Облик својине:	
Удео:	1/1
Назив:	РЕПУБЛИКА СРБИЈА
Лице уписано са матичним бројем:	НЕ (више информација)
Врста права:	СВОЈИНА
Облик својине:	ДРЖАВНА РС
Удео:	1/1
Терети на парцели - Г лист	
*** Нема терета ***	
Забележба парцеле	
*** Нема забележбе ***	



Република Србија
Републички геодетски завод
Геодетско-катастарски информациони систем

katastar.rgz.gov.rs/eKatastarPublic | 17.6.2025. 13:57:52

ИЗВОД ИЗ БАЗЕ ПОДАТАКА КАТАСТРА НЕПОКРЕТНОСТИ

Подаци о непокретности	ad72c79c-f758-42bd-af23-77a50ed8bf36
Матични број општине:	70769
Општина:	ЉИГ
Матични број катастарске општине:	727199
Катастарска општина:	ЉИГ
Датум ажурности:	16.06.2025. 17:55
Служба:	ЉИГ
1. Подаци о парцели - А лист	
Потес / Улица:	ГОРЊИ ПОТЕС
Број парцеле:	31723/8
Површина m²:	886
Подаци о делу парцеле	
Број дела:	1
Врста земљишта:	ЗЕМЉИШТЕ У ГРАЂЕВИНСКОМ ПОДРУЧЈУ
Култура:	ЊИВА 1. КЛАСЕ
Површина m²:	886
Имаоци права на парцели - Б лист	
Назив:	ЈАВНО ПРЕДУЗЕЋЕ "ПУТЕВИ СРБИЈЕ"
Лице уписано са матичним бројем:	ДА
Врста права:	ПРАВО КОРИШЋЕЊА
Облик својине:	
Удео:	1/1
Назив:	РЕПУБЛИКА СРБИЈА
Лице уписано са матичним бројем:	НЕ (више информација)
Врста права:	СВОЈИНА
Облик својине:	ДРЖАВНА РС
Удео:	1/1
Терети на парцели - Г лист	
Врста терета:	ЗАБЕЛЕЖБА ОБАВЕЗЕ ПЛАЋАЊА НАКНАДЕ ЗА ПРОМЕНУ НАМЕНЕ ПОЉОПРИВРЕДНОГ ЗЕМЉИШТА
Датум уписа:	2.6.2015.
Трајање терета:	
Опис терета:	*
Забележка парцеле	
*** Нема забележбе ***	



Република Србија
Републички геодетски завод
Геодетско-катастарски информациони систем

katastar.rgz.gov.rs/eKatastarPublic | 17.6.2025. 13:59:54

ИЗВОД ИЗ БАЗЕ ПОДАТАКА КАТАСТРА НЕПОКРЕТНОСТИ

Подаци о непокретности	13d30bc0-cd43-450a-b7f7-5d640772e1a4
Матични број општине:	70769
Општина:	ЉИГ
Матични број катастарске општине:	727199
Катастарска општина:	ЉИГ
Датум ажурности:	16.06.2025. 17:55
Служба:	ЉИГ
1. Подаци о парцели - А лист	
Потес / Улица:	ГОРЊИ ПОТЕС
Број парцеле:	31723/3
Површина m²:	4006
Подаци о делу парцеле	
Број дела:	1
Врста земљишта:	ЗЕМЉИШТЕ У ГРАЂЕВИНСКОМ ПОДРУЧЈУ
Култура:	ЊИВА 1. КЛАСЕ
Површина m²:	4006
Имаоци права на парцели - Б лист	
Назив:	ЈАВНО ПРЕДУЗЕЋЕ "ПУТЕВИ СРБИЈЕ"
Лице уписано са матичним бројем:	ДА
Врста права:	ПРАВО КОРИШЋЕЊА
Облик својине:	
Удео:	1/1
Назив:	РЕПУБЛИКА СРБИЈА
Лице уписано са матичним бројем:	НЕ (више информација)
Врста права:	СВОЈИНА
Облик својине:	ДРЖАВНА РС
Удео:	1/1
Терети на парцели - Г лист	
Врста терета:	ЗАБЕЛЕЖБА ОБАВЕЗЕ ПЛАЋАЊА НАКНАДЕ ЗА ПРОМЕНУ НАМЕНЕ ПОЉОПРИВРЕДНОГ ЗЕМЉИШТА
Датум уписа:	2.6.2015.
Трајање терета:	
Опис терета:	*
Забележка парцеле	
*** Нема забележбе ***	



Република Србија
Републички геодетски завод
Геодетско-катастарски информациони систем

katastar.rgz.gov.rs/eKatastarPublic | 17.6.2025. 14:02:08

ИЗВОД ИЗ БАЗЕ ПОДАТАКА КАТАСТРА НЕПОКРЕТНОСТИ

Подаци о непокретности	eb821522-ab6d-4b0a-b517-a6a6846ad7e7
Матични број општине:	70769
Општина:	ЉИГ
Матични број катастарске општине:	727199
Катастарска општина:	ЉИГ
Датум ажурности:	16.06.2025. 17:55
Служба:	ЉИГ
1. Подаци о парцели - А лист	
Потес / Улица:	ГОРЊИ ПОТЕС
Број парцеле:	31810/1
Површина m²:	1202
Подаци о делу парцеле	
Број дела:	1
Врста земљишта:	ЗЕМЉИШТЕ У ГРАЂЕВИНСКОМ ПОДРУЧЈУ
Култура:	РЕКА
Површина m²:	1202
Имаоци права на парцели - Б лист	
Назив:	РЕПУБЛИКА СРБИЈА
Лице уписано са матичним бројем:	НЕ (више информација)
Врста права:	СВОЈИНА
Облик својине:	ЈАВНА СВОЈИНА
Удео:	1/1
Терети на парцели - Г лист	
*** Нема терета ***	
Забележба парцеле	
*** Нема забележбе ***	



Република Србија
Републички геодетски завод
Геодетско-катастарски информациони систем

katastar.rgz.gov.rs/eKatastarPublic | 17.6.2025. 14:04:19

ИЗВОД ИЗ БАЗЕ ПОДАТАКА КАТАСТРА НЕПОКРЕТНОСТИ

Подаци о непокретности	ae2b7265-1c65-43b3-9524-2e9c0869e606
Матични број општине:	70769
Општина:	ЉИГ
Матични број катастарске општине:	727199
Катастарска општина:	ЉИГ
Датум ажурности:	16.06.2025. 17:55
Служба:	ЉИГ
1. Подаци о парцели - А лист	
Потес / Улица:	РОСУЉЕ
Број парцеле:	51269/3
Површина m²:	2069
Подаци о делу парцеле	
Број дела:	1
Врста земљишта:	ЗЕМЉИШТЕ У ГРАЂЕВИНСКОМ ПОДРУЧЈУ
Култура:	ОСТАЛО ПРИРОДНО НЕПЛОДНО ЗЕМЉИШТЕ
Површина m²:	2069
Имаоци права на парцели - Б лист	
Назив:	РЕПУБЛИКА СРБИЈА
Лице уписано са матичним бројем:	НЕ (више информација)
Врста права:	СВОЈИНА
Облик својине:	ЈАВНА СВОЈИНА
Удео:	1/1
Терети на парцели - Г лист	
*** Нема терета ***	
Забележба парцеле	
*** Нема забележбе ***	



Република Србија
Републички геодетски завод
Геодетско-катастарски информациони систем

katastar.rgz.gov.rs/eKatastarPublic | 18.6.2025. 8:10:33

ИЗВОД ИЗ БАЗЕ ПОДАТАКА КАТАСТРА НЕПОКРЕТНОСТИ

Подаци о непокретности	281a378f-5b65-4add-8dfb-5c140c2cc008
Матични број општине:	70769
Општина:	ЉИГ
Матични број катастарске општине:	727199
Катастарска општина:	ЉИГ
Датум ажурности:	17.06.2025. 16:02
Служба:	ЉИГ
1. Подаци о парцели - А лист	
Потес / Улица:	ГОРЊИ ПОТЕС
Број парцеле:	31723/5
Површина m²:	4003
Подаци о делу парцеле	
Број дела:	1
Врста земљишта:	ЗЕМЉИШТЕ У ГРАЂЕВИНСКОМ ПОДРУЧЈУ
Култура:	ЊИВА 1. КЛАСЕ
Површина m²:	4003
Имаоци права на парцели - Б лист	
Назив:	ЈАВНО ПРЕДУЗЕЋЕ "ПУТЕВИ СРБИЈЕ"
Лице уписано са матичним бројем:	ДА
Врста права:	ПРАВО КОРИШЋЕЊА
Облик својине:	
Удео:	1/1
Назив:	РЕПУБЛИКА СРБИЈА
Лице уписано са матичним бројем:	НЕ (више информација)
Врста права:	СВОЈИНА
Облик својине:	ДРЖАВНА РС
Удео:	1/1
Терети на парцели - Г лист	
Врста терета:	ПРАВО ПЛОДОУЖИВАЊА
Датум уписа:	30.4.2010.
Трајање терета:	
Опис терета:	*
Врста терета:	ЗАБЕЛЕЖБА ОБАВЕЗЕ ПЛАЋАЊА НАКНАДЕ ЗА ПРОМЕНУ НАМЕНЕ ПОЉОПРИВРЕДНОГ ЗЕМЉИШТА
Датум уписа:	2.6.2015.
Трајање терета:	
Опис терета:	*
Забележба парцеле	
*** Нема забележбе ***	



РЕПУБЛИКА СРБИЈА

ОПШТИНА ЉИГ

Председник

Број: 001716793 2024 06036 002 000 000 001

Датум: 21.05.2024. године

ул. Карађорђева бр.7

ЉИГ

Одељење за општинску управу Општине Љиг у складу са Законом о планирању и изградњи ("Сл. гласник РС бр. 72/2009, 81/2009-испр. 64/2010-одлука УС, 24/2011, 121/2012, 42/2013-одлука УС, 50/2013, одлука УС, 98/2013- одлука ус, 132/2014, 145/2014, 83/18, 31/19, 37/19, 9/2020, 52/2021 и 62/2023) издаје:

ОВЛАШЋЕЊЕ

којим овлашћује "Шидпројект" д.о.о. Шид, Кнеза Милоша бр.2, као стручну организацију, да у наше име у својству Инвеститора на изради **Урбанистичког пројекта саобраћајног опремања индустријске зоне у КО Љиг**, може подносити захтеве за прибављање услова свим органима, посебним организацијама, имаоцима јавних овлашћења и другим институцијама који су овлашћени да утврђују посебне услове за заштиту, уређење простора и изградњу објеката.

Овлашћујем директора "Шидпројект" д.о.о. Шид, Сању Спасојевић, дипл.инж.арх. да у складу са обимом овлашћења која су дата "Шидпројект" д.о.о. Шид, ул. Кнеза Милоша бр.2, појединачним овлашћењима власти запослене у "Шидпројект" д.о.о. Шид, да обаве све или поједине послове из овог Пуномоћја.

Ово овлашћење важи до окончања поступка потврђивања урбанистичког пројекта.

Сви трошкови такси и накнада који настану у овим поступцима падају на терет Инвеститора, а уколико се укаже хитност у плаћању, иста извршите са Вашег рачуна и биће Вам рефундирана.

Достављено:

- Наслову
- Одељење за општинску управу општине Љиг
- Архиви

Председник Општине Љиг

Миломир Старчевић



M. Starcevic

Прибављени УСЛОВИ

Списак прибављених услова од комуналних предузећа и надлежних институција:

Комунална предузећа и надлежне институције	број	датум
ЈП ПУТЕВИ СРБИЈЕ Сектор за стратегију, пројектовање и развој	953-11832/24-1	07.06.2024.
Допуна услова ЈП ПУТЕВИ СРБИЈЕ Сектор за стратегију, пројектовање и развој	953-9984/25-1	16.05.2025.
АД ЕЛЕКТРОМРЕЖЕ СРБИЈЕ	130-00-UTD-003-637/2024-002	05.06.2024.
Допуна услова АД ЕЛЕКТРОМРЕЖЕ СРБИЈЕ	130-00-UTD-003-637/2024-004	09.05.2025.
ЕЛЕКТРОДИСТРИБУЦИЈА СРБИЈЕ Огранак ЕД Сремска Митровица	2541200-Д.09.13.-242141/2-24	03.06.2024.
ТЕЛЕКОМ СРБИЈА Служба за планирање и изградњу мреже Београд	271237/2-2024	18.06.2024.
Допуна услова ТЕЛЕКОМ СРБИЈА Служба за планирање и изградњу мреже Београд	186068/2-2025	23.05.2025.
ЈКП КОМУНАЛАЦ „ЉИГ“	439/и	24.06.2024.
Допуна услова ЈКП КОМУНАЛАЦ „ЉИГ“	284/и	28.04.2025.
Допуна услова ЈВП СРБИЈАВОДЕ	5461/2	05.06.2025.
ЈП СРБИЈАГАС	01-01/1675/1 РН 862/24	17.06.2024.
ТРАНСПОРТГАС СРБИЈА ДОО	02-02-4/227	04.06.2024.
Допуна услова ТРАНСПОРТГАС СРБИЈА ДОО	02-02-6/146	29.04.2025.
ЗАВОД ЗА ЗАШТИТУ ПРИРОДЕ СРБИЈЕ	03br.021-2032/2	06.06.2024.
Допуна услова ЗАВОД ЗА ЗАШТИТУ ПРИРОДЕ СРБИЈЕ	036p.021-1700/2	28.05.2025.
ЗАВОД ЗА ЗАШТИТУ СПОМЕНИКА КУЛТУРЕ "ВАЉЕВО"	252/1	05.06.2024.
Допуна услова ЗАВОД ЗА ЗАШТИТУ СПОМЕНИКА КУЛТУРЕ "ВАЉЕВО"	252/3-24	12.05.2025.
ИНФРАСТРУКТУРА ЖЕЛЕЗНИЦЕ СРБИЈЕ А.Д. Сектор за развој	3/2024-1021	12.06.2024.
Допуна услова ИНФРАСТРУКТУРА ЖЕЛЕЗНИЦЕ СРБИЈЕ А.Д. Сектор за развој	26/2025-581-I	16.05.2025.



Булевар краља Александра 282, 11000 Београд, Србија, Тел: (+381 11) 30 40 700, www.putevi-srbije.rs

друштво за пројектовање и инжењеринг
ШИДПРОЈЕКТ доо ШИД

Број: 1179/24 „ШИДПРОЈЕКТ“ Д.О.О. ШИД

Дана: 10.06. 2024. год.

22240-ШИД

ул. Кнеза Милоша бр. 2

На основу вашег захтева, број 980/24 од 20.05.2024. године, наш број 953-11832 од 23.05.2024. године, за издавање услова за израду **Урбанистичког пројекта за саобраћајно прикључење индустријске зоне у КО Љиг**, обавештавамо ваш следеће:

Уз захтев је достављена следећа документација:

- Текстуални део урбанистичког пројекта,
- Прегледна карта-шира локација,
- Прегледна карта-ужа локација,
- Ситуациони план са приказаним планираним решењем.

У оквиру граница обухвата урбанистичког пројекта налази се траса државног пута и то у складу са Уредбом о категоризацији државних путева („Сл.гл.РС“, број 87/23 и 24/24):

- **Државни пут IА реда број А2:** Београд – Обреновац – Лајковац – Љиг – Горњи Милановац – Прељина – Чачак – Пожега – Ариље – Ивањица – државна граница са Црном Гором, ознака деонице патље DA20605, петља Љиг, чвор реф. система петље А206, почетни чвор dA20607 завршни чвор 2237, дужина деонице петље 1075м.

Како је наведено у достављеној документацији:

Урбанистички пројекат се израђује на захтев инвеститора за потребе саобраћајног прикључења индустријске зоне, као и за потребе утврђивања јавног интереса у циљу формирања кружне раскрснице у складу са чл. 60. и 61. Закона о планирању и изградњи.

Циљ израде Урбанистичког пројекта је дефинисање услова за изградњу четворокраке кружне раскрснице у циљу побољшања укрсног места.

Кружна раскрсница планира се непосредно код петље Љиг на оквирној стационожи km 75+390, десно, на деоници која повезује ДП ПБ-22 са ауто-путем IА реда број А2, у циљу бољег саобраћајног повезивања индустријске зоне са мрежом државних путева.

У непосредном окружењу планиране кружне раскрснице налази се наплатна станица и базе за одржавање државних путева (База "Љиг1" и „Љиг2“), у петљи Љиг, на оквирној стационожи km 75+390, десно. База "Љиг1" је у функцији одржавања аутопута IА реда број А2 (Е-763), а База "Љиг 2" у функцији одржавања државних путева IБ и II реда.

У обухвату урбанистичког пројекта налази се део инфраструктурног коридора ауто-пута А2 (саобраћајнице у оквиру петље Љиг), односно површинска раскрсница као и неизграђен простор на ком ће се изградити кружна раскрсница.

Урбанистичким пројектом дефинисаће се предлог парцелације и препарцелације у циљу формирања парцеле за кружну раскрсницу.

Приликом израде плана потребно је испунити следеће услове:

- Решења ускладити са Законом о путевима ("Сл.гл.РС", број 41/18, 95/18 и 92/23) и Законом о планирању и изградњи ("Сл.гл.РС", 72/09, 81/09, 64/10-УС, 24/11, 121/12, 42/13-УС, 50/13-УС, 98/13-УС, 132/14, 145/14, 83/18, 31/19, 37/19, 09/20, 52/21 и 62/23).
- Решења морају бити усклађена са важећом планском и пројектном докуменатцујом, планском и пројектном документацијом чија је израда у току, на предметном подручју, као и за коју је ЈП „Путеви Србије“ издало услове и сагласности. Узети у обзир решења дефинисана Просторним планом посебне намене инфраструктурног коридора Београд-Јужни Јадран, деоница Београд-Пожега („Службени гласник РС“, бр. 37/06, 31/10 и 126/21).



Податке за напред наведено прибавити од надлежних општинских органа, предузећа за израду планске и пројектне документације и др.

- Елементи пута и раскрснице (полупречник кривине, радијуси окретања и др.) морају бити у складу са Законом о путевима ("Сл.гл.РС", број 41/18, 95/18 и 92/23) и Правилником о условима које са аспекта безбедности саобраћаја морају да испуњавају путни објекти и други елементи јавног пута ("Сл.гл.РС", број 50/2011).
- У складу са чланом 35. Закона о путевима ("Сл.гл.РС", број 41/18 и 95/18) планирати границу експропријације за државни пут.
- Приказати планирану регулациону и грађевинску линију поред трасе државног пута.
- Јавни путеви морају да се планирају, пројектују и граде тако да се планска и техничка решења ускладе са најновијим знањима технике пројектовања и изградње јавних путева, са захтевима безбедности саобраћаја, са економским начелима и мерилима за оцену оправданости њихове изградње и са прописима о заштити животне средине, тако да штетни утицаји на средину због очекиваног саобраћаја буду што мањи.
- Предвидети и обезбедити заштитни појас и појас контролисане изградње, на основу члана 33, 34 и 36. Закона о путевима ("Сл.гл.РС", број 41/18, 95/18 и 92/23).
- Испоштовати одредбе дефинисане у Прилогу 3. Правилника о условима које са аспекта безбедности саобраћаја морају да испуњавају путни објекти и други елементи јавног пута, тачка 4. Кружне раскрснице, као и важеће стандарде и правила струке.
- Приликом планирања кружне раскрснице, узети у обзир следеће:
 - профил пута,
 - ширине саобраћајних трака страчунатих према криви трагова,
 - са полупречницима закривљења саобраћајних прикључака утврђеним сходно меродавном возилу,
 - за возила која захтевају елементе веће од меродавних (нпр. теретно возило са приколицом), мора се извршити додатно прошитење кружног коловоза на рачун кружног подеоника како би се обезбедила проходност таквих возила,
 - коловоз мора бити димензионисати за тешко саобраћајно оптерећење,
 - са прописаном дужином прегледности имајући у виду просторне и урбанистичке карактеристике окружења локације у складу са чланом 38. Закона о путевима („Сл.гл.РС“, број 41/18 и 95/18), уз пуно уважавање просторни и урбанистичких карактеристика ширег окружења те локације и у свему у складу тачком 4. Кружне раскрснице у Правилнику о условима које са аспекта безбедности саобраћаја морају да испуњавају путни објекти и други елементи јавног пута („Сл.гл.РС“, број 50/2011) и важећим стандардима,
 - обезбедити потребан ниво функције и безбедности, који обухвата услове обликовање прикључка, уједначени пројектни третман саобраћајних струја и релативну хомогеност брзина у подручју кружне раскрснице,
 - раскрсница са кружним током треба тежити централној симетрији кружне раскрснице укључујући и зоне излива/улива како би се обезбедили равноправни услови за све токове,
 - обавезно урадити проверу нивоа услуге и пропусне моћи кружне раскрснице,
 - број уливних трака дефинисати на основу провере пропусне моћи док ће величина пречника уписане кружнице зависити од највеће вредности брзине раскрснице,
 - угао пресецања мора бити приближан правом углом,
 - дефинисати елементе ситуационог плана кружне раскрснице, где ће бити обухваћено поред пречника уписане кружнице, ширине кружног коловоза и елемената улива или излива и елементи обликовања прикључних праваца како би се обезбедио простор за формирање острва за каналисање токова,
 - при појави аутобуског саобраћаја, стајалишта лоцирати иза кружне раскрснице и ван



- коловоза,
- потребно је обезбедити пешачки и евентуално бициклистичке стазе и прелазе у зони кружне раскрснице,
 - уколико је планирано вођење бициклистичког саобраћаја на месту кружне раскрснице, бициклистичке стазе планирати одвојено од моторног саобраћаја. Ако је бициклистички саобраћај пре подручја кружне раскрснице вођен на коловозу заједно са моторним саобраћајем или на бициклистичкој траци, препоручљиво је да се он у подручју раскрснице води одвојено од моторног саобраћаја.
 - потребно је дефинисати димензије простора код саобраћајне површине за накупљање и кретање пешака,
 - решити прихватање и одводњавање површинских вода будуће кружне раскрснице,
 - планирати измештање свих постојећих инсталација поред и испод државних путева, и исте планрати ван зоне самог кружног тока,
 - дефинисати хоризонталну и вертикалну сингализацију на предметном путу и прикључним саобраћајница у широј зони прикључења,
 - дефинисати стреласте путоказе на сва острва на излазу из раскрснице,
 - потребно је пројектовати јавну расвету у зони кружног тока.
- Утврдити све инфраструктурне коридоре (електро инсталације, ПТТ, гасне инсталације, водоводне и канализационе инсталације и слично) и исте по потреби изместити на одговарајућу локацију.
- Адекватно решити прихватање и одводњавање површинских вода.
- Сходно члану 37. Закона о путевима ("Сл.гл.РС", број 41/18, 95/18 и 92/23), ограде и дрвеће поред јавних путева подижу се тако да не ометају прегледност јавног пута и не угрожавају безбедност саобраћаја.
- Општи услови за постављање инсталација:
- усагласити трасу инсталација са профилем државног пута,
 - трасе нових инсталације морају се пројектно усагласити са постојећим инсталацијама постављеним у зони трасе пута, а на основу извода из катастра подземних инсталација, тј. потребно је прибавити положаје инсталација од комуналних предузећа и надлежних организација за управљање тим инсталацијама и податке о планираним инсталацијама, и планирати измештање истих ван коловоза, профила државног пута,
 - уколико се укаже потреба планирати измештање свих постојећих инсталација поред и испод државног пута, и исте планрати ван зоне самог кружног тока,
- Услови за укрштање инсталација са путем:
- да се укрштање са путем предвиди искључиво механичким подбушивањем испод трупа пута, управно на пут, у прописаној заштитној цеви,
 - заштитна цев мора бити пројектована на целој дужини између крајних тачака попречног профила пута увећана за по 3,00m са сваке стране, односно 3,00m од ограде аутопута,
 - минимална дубина предметних инсталација и заштитних цеви од најниже коте коловоза до горње коте заштитне цеви износи 1,50m,
 - минимална дубина предметних инсталација и заштитних цеви испод путног канала за одводњавање (постојећег или планираног) од коте дна канала до корње коте заштитне цеви износи 1,20m.
- Услови за паралелно вођење инсталација са путем:
- инсталације пројектовати на прописаној удаљености најмање 3,00m од крајње тачке попречног профила пута – ножице насипа трупа државног пута, или спољне ивице канала за одводњавање, на начин одређен планским документом и условима надлежних институција, односно 3,00m од ограде аутопута,



- не дозвољава се вођење инсталација по банкини, по косинама насипа државног пута, кроз јаркове и кроз локације које могу иницирати отварање клизишта или угрозити косине насипа државног пута, а посебно оне које могу директно или индиректно угрозити елементе путног профила државног пута,
 - планирати предметну инсталацију тако да не угрожава саобраћајну сигнализацију и опрему пута.
- Услови за вођење надземних инсталација у односу на пут:
- стубове планирати изван заштитног појаса државног пута, а у случају да је висина стуба већа од прописане ширине заштитног појаса државног пута, растојање предвидети на минималној удаљености за висину стуба, мерено од границе путног земљишта,
 - обезбеди сигурносну висину од 7,00m мерено од највише коте коловоза до ланчанице, при најнеповољнијим температурним условима.
- На графичким прилозима потребно је јасно обележити границу урбанистичког пројекта, трасу и елементе државног пута, криве трагова меродавног возила, планиране инсталације и др.
- Доставити попречне профиле државног пута у зони планираних интервенција као и на месту евентуално планираних траса инсталација у односу на државни пут.

Приликом даље разраде урбанистичког пројекта, потребно је да нам исти доставите ради провере испуњености услова издатих од стране ЈП „Путеви Србије“ и издавања мишљења на исти.

Особа за контакт: Данијела Гојић, дипл.простор.план. 011 /30-40-749
danijela.gojic@putevi-srbije.rs



ЈП "ПУТЕВИ СРБИЈЕ"
ПОМОЋНИК ДИРЕКТОРА

Миодраг Поледица, маг.инж.саобр.

Обрадио:	
Данијела Гојић, дипл.простор.план.	
Контролисао:	
Вељко Бојовић, дипл.простор.план..	

Достављено:

1. Наслову
2. ЈП "Путеви Србије" Београд, Архива
3. ЈП "Путеви Србије" Београд, Одељење за пројектну и планску документацију



JAVNO PREDUZETJE
ПУТЕВИ СРБИЈЕ

Услови

Број: 953-9984/25-1
Датум: 16-05-2025

Булевар краља Александра 282, 11000 Београд, Србија, Тел: (+381 11) 30 40 700, www.putevi-srbije.rs

институт за пројектовање и инжењеринг

ШИДПРОЈЕКТ доо ШИД

Број: 889/25

Дана: 19.05. 2025. год.

„ШИДПРОЈЕКТ“ Д.О.О. ШИД

22240-ШИД

ул. Кнеза Милоша бр. 2

На основу вашег захтева, број 731/25 од 23.04.2025. године, наш број 953-9984 од 24.04.2025. године, за издавање допуне услова за израду Урбанистичког пројекта за утврђивање јавног интереса са урбанистичко-архитектонском разрадом локације за саобраћајно прикључење индустријске зоне и пунктова за одржавање државних путева у КО Љиг, обавештавамо ваш следеће:

Увидом у достављену документацију у оквиру обухвата урбанистичког пројекта налази се траса државног пута и то у складу са Уредбом о категоризацији државних путева („Сл.гл.РС“, број 87/23, 24/24, 90/24 и 28/25):

- **Државни пут IА реда број А2:** Београд – Обреновац – Лајковац – Љиг – Горњи Милановац – Прељина – Чачак – Пожега – Ариље – Ивањица – државна граница са Црном Гором, ознака деонице патље DA20605, петља Љиг, чвор реф. система петље А206, почетни чвор dA20607 завршни чвор 2237, дужина деонице петље 1075м.

Констатујемо да је ЈП „Путеви Србије“ на ваш захтев издало услове за израду Урбанистичког пројекта за саобраћајно прикључење индустријске зоне у КО Љиг, под бројем 953-11832/24-1 од 07.06.2024. године.

Како је у у вашем новом захтеву за издавање услова наведено да је обухват урбанистичког пројекта проширен и да је поред кружне раскрснице у обухвату и приступна саобраћајница за пунктове за одржавање државних путева, достављамо вам нове услове.

У достављеном техничком опису наведено је следеће:

Место на коме се изводи кружна раскрсница је постојећи крак петље ДП IА - аутопут А2 реда на км 0+305.06. Изградња кружне раскрснице врши се за потребе прикључења Индустријске зоне у Љигу, док приступна саобраћајница служи за прикључење Пункта за одржавање државних путева I и II реда, као и Пункта за одржавање аутопута.

Индустријска зона Љиг имала би прикључење на крак кружне раскрснице на северо - западној страни, док би са југо – источне стране био крак кружне, на који се прикључује приступна саобраћајница за потребе Пункта за одржавање државних путева I и II реда и Пункта за одржавање аутопута.

Локација кружне раскрснице је на постојећем краку петље ДП IА - аутопут А2 реда на км 0+305.06, на деоници DA20605, између чвора 2237 Љиг (веза са А2) и чвора А206 Петља Љиг.

Кружна раскрсница планира се непосредно код петље Љиг, на деоници која повезује ДП IБ реда број 22 са ауто – путем IА реда број А2. У циљу бољег саобраћајног повезивања индустријске зоне са мрежом државних путева. У непосредној близини планиране кружне раскрснице налази се наплатна станица и база за одржавање државних путева (База „Љиг 1“ и база „Љиг 2“), у петљи Љиг. База „Љиг 1“ је у функцији одржавањ аутопута IА реда број А2 (Е – 763), а База „Љиг 2“ у функцији одржавањ државних путева IБ и II реда.

Приликом израде плана потребно је испунити следеће услове:

- Решења ускладити са Законом о путевима ("Сл.гл.РС", број 41/18, 95/18 и 92/23) и Законом о планирању и изградњи ("Сл.гл.РС", 72/09, 81/09, 64/10-УС, 24/11, 121/12, 42/13-УС, 50/13-УС, 98/13-УС, 132/14, 145/14, 83/18, 31/19, 37/19, 09/20, 52/21 и 62/23).
- Решења морају бити усклађена са важећом планском и пројектном докуменатцујом, планском и пројектном документацијом чија је израда у току, на предметном подручју, као и за коју је ЈП



„Путеви Србије“ издало услове и сагласности. Узети у обзир решења дефинисана Просторним планом посебне намене инфраструктурног коридора Београд-Јужни Јадран, деоница Београд-Пожега („Сл.гл.РС”, бр. 37/06, 31/10 и 126/21).

Податке за напред наведено прибавити од надлежних општинских органа, предузећа за израду планске и пројектне документације и др.

- Елементи пута и раскрснице (полупречник кривине, радијуси окретања и др.) морају бити у складу са Законом о путевима („Сл.гл.РС”, број 41/18, 95/18 и 92/23) и Правилником о условима које са аспекта безбедности саобраћаја морају да испуњавају путни објекти и други елементи јавног пута („Сл.гл.РС”, број 50/2011).
- У складу са чланом 35. Закона о путевима („Сл.гл.РС”, број 41/18, 95/18 и 92/23) планирати границу експропријације за државни пут.
- Приказати планирану регулациону и грађевинску линију поред трасе државног пута.
- Јавни путеви морају да се планирају, пројектују и граде тако да се планска и техничка решења ускладе са најновијим знањима технике пројектовања и изградње јавних путева, са захтевима безбедности саобраћаја, са економским начелима и мерилима за оцену оправданости њихове изградње и са прописима о заштити животне средине, тако да штетни утицаји на средину због очекиваног саобраћаја буду што мањи.
- Предвидети и обезбедити заштитни појас и појас контролисане изградње, на основу члана 33, 34 и 36. Закона о путевима („Сл.гл.РС”, број 41/18, 95/18 и 92/23).
- Испоштовати одредбе дефинисане у Прилогу 3. Правилника о условима које са аспекта безбедности саобраћаја морају да испуњавају путни објекти и други елементи јавног пута, тачка 4. Кружне раскрснице, као и важеће стандарде и правила струке.
- Приликом планирања кружне раскрснице, узети у обзир следеће:
 - профил пута,
 - ширине саобраћајних трака страчунатих према криви трагова,
 - са полупречницима закривљења саобраћајних прикључака утврђеним сходно меродавном возилу,
 - за возила која захтевају елементе веће од меродавних (нпр. теретно возило са приколицом), мора се извршити додатно прошитење кружног коловоза на рачун кружног подеоника како би се обезбедила проходност таквих возила,
 - коловоз мора бити димензионисати за тешко саобраћајно оптерећење,
 - са прописаном дужином прегледности имајући у виду просторне и урбанистичке карактеристике окружења локације у складу са чланом 38. Закона о путевима („Сл.гл.РС”, број 41/18, 95/18 и 92/23), уз пуно уважавање просторни и урбанистичких карактеристика ширег окружења те локације и у свему у складу тачком 4. Кружне раскрснице у Правилнику о условима које са аспекта безбедности саобраћаја морају да испуњавају путни објекти и други елементи јавног пута („Сл.гл.РС”, број 50/2011) и важећим стандардима,
 - обезбедити потребан ниво функције и безбедности, који обухвата услове обликовање прикључка, уједначени пројектни третман саобраћајних струја и релативну хомогеност брзина у подручју кружне раскрснице,
 - раскрсница са кружним током треба тежити централној симетрији кружне раскрснице укључујући и зоне излива/улива како би се обезбедили равноправни услови за све токове,
 - обавезно урадити проверу нивоа услуге и пропусне моћи кружне раскрснице,
 - број уливних трака дефинисати на основу провере пропусне моћи док ће величина пречника уписане кружнице зависити од највеће вредности брзине раскрснице,
 - угао пресецања мора бити приближан правом углом,
 - дефинисати елементе ситуационог плана кружне раскрснице, где ће бити обухваћено поред пречника уписане кружнице, ширине кружног коловоза и елемената улива или излива и



- елементи обликовања прикључних праваца како би се обезбедио простор за формирање острва за каналисање токова,
- при појави аутобуског саобраћаја, стајалишта лоцирати иза кружне раскрснице и ван коловоза,
 - потребно је обезбедити пешачки и евентуално бициклистичке стазе и прелазе у зони кружне раскрснице,
 - уколико је планирано вођење бициклистичког саобраћаја на месту кружне раскрснице, бициклистичке стазе планирати одвојено од моторног саобраћаја. Ако је бициклистички саобраћај пре подручја кружне раскрснице вођен на коловозу заједно са моторним саобраћајем или на бициклистичкој траци, препоручљиво је да се он у подручју раскрснице води одвојено од моторног саобраћаја.
 - потребно је дефинисати димензије простора код саобраћајне површине за накупљање и кретање пешака,
 - решити прихватање и одводњавање површинских вода будуће кружне раскрснице,
 - планирати измештање свих постојећих инсталација поред и испод државних путева, и исте планрати ван зоне самог кружног тока,
 - дефинисати хоризонталну и вертикалну сингализацију на предметном путу и прикључним саобраћајница у широј зони прикључења,
 - дефинисати стреласте путоказе на сва острва на излазу из раскрснице,
 - потребно је пројектовати јавну расвету у зони кружног тока.
- Елементе приступне саобраћајнице за пунктове за одржавање државних путева планирати у складу са Законом о путевима и Правилником о условима које са аспекта безбедности саобраћаја морају да испуњавају путни објекти и други елементи јавног пута.
- Утврдити све инфраструктурне коридоре (електро инсталације, ПТТ, гасне инсталације, водоводне и канализационе инсталације и слично) и исте по потреби изместити на одговарајућу локацију.
- Адекватно решити прихватање и одводњавање површинских вода.
- Сходно члану 37. Закона о путевима ("Сл.гл.РС", број 41/18, 95/18 и 92/23), ограде и дрвеће поред јавних путева подижу се тако да не ометају прегледност јавног пута и не угрожавају безбедност саобраћаја.
- Општи услови за постављање инсталација:
- усагласити трасу инсталација са профилем државног пута,
 - трасе нових инсталације морају се пројектно усагласити са постојећим инсталацијама постављеним у зони трасе пута, а на основу извода из катастра подземних инсталација, тј. потребно је прибавити положаје инсталација од комуналних предузећа и надлежних организација за управљање тим инсталацијама и податке о планираним инсталацијама, и планирати измештање истих ван коловоза, профила државног пута,
 - уколико се укаже потреба планирати измештање свих постојећих инсталација поред и испод државног пута, и исте планрати ван зоне самог кружног тока,
- Услови за укрштање инсталација са путем:
- да се укрштање са путем предвиди искључиво механичким подбушивањем испод трупа пута, управно на пут, у прописаној заштитној цеви,
 - заштитна цев мора бити пројектована на целој дужини између крајних тачака попречног профила пута увећана за по 3,00m са сваке стране, односно 3,00m од ограде аутопута,
 - минимална дубина предметних инсталација и заштитних цеви од најниже коте коловоза до горње коте заштитне цеви износи 1,50m,
 - минимална дубина предметних инсталација и заштитних цеви испод путног канала за одводњавање (постојећег или планираног) од коте дна канала до корње коте заштитне цеви



износи 1,20m.

- Услови за паралелно вођење инсталација са путем:
 - инсталације пројектовати на прописаној удаљености најмање 3,00m од крајње тачке попречног профила пута – ножице насипа трупа државног пута, или спољне ивице канала за одводњавање, на начин одређен планским документом и условима надлежних институција, односно 3,00m од оградe аутопута,
 - не дозвољава се вођење инсталација по банкени, по косинама насипа државног пута, кроз јаркове и кроз локације које могу иницирати отварање клизишта или угрозити косине насипа државног пута, а посебно оне које могу директно или индиректно угрозити елементе путног профила државног пута,
 - планирати предметну инсталацију тако да не угрожава саобраћајну сигнализацију и опрему пута.
- Услови за вођење надземних инсталација у односу на пут:
 - стубове планирати изван заштитног појаса државног пута, а у случају да је висина стуба већа од прописане ширине заштитног појаса државног пута, растојање предвидети на минималној удаљености за висину стуба, мерено од границе путног земљишта,
 - обезбеди сигурносну висину од 7,00m мерено од највише коте коловоза до ланчанице, при најнеповољнијим температурним условима.
- На графичким прилозима потребно је јасно обележити границу урбанистичког пројекта, трасу и елементе државног пута, криве трагова меродавног возила, планиране инсталације и др.
- Доставити попречне профиле државног пута у зони планираних интервенција као и на месту евентуално планираних траса инсталација у односу на државни пут.

Приликом даље разраде урбанистичког пројекта, потребно је да нам исти доставите ради провере испуњености услова издатих од стране ЈП „Путеви Србије“ и издавања мишљења на исти.

Особа за контакт: Данијела Гојић, дипл.простор.план. 011 /30-40-749
danijela.gojic@putevi-srbije.rs



Миодраг Поледица, маст.инж.саобр.

Обрадио:	
Данијела Гојић, дипл.простор.план.	
Контролисао:	
Вељко Бојовић, дипл.простор.план..	

Достављено:

1. Наслову
2. ЈП "Путеви Србије" Београд, Архива
3. ЈП "Путеви Србије" Београд, Одељење за пројектну и планску документацију

ДРУШТВО ЗА ПРОЈЕКТОВАЊЕ И ИНЖЕЊЕРИНГ
„ŠIDPROJEKT“ д.о.о.
Кнеза Милоша бр.2,
22240 ШИД

Број: 130-00-UTD-003-637/2024-002

Датум: 05.06.2024

Предмет: Услови за потребу израде Урбанистичког пројекта за саобраћајно прикључење индустријске зоне у КО Љиг

На основу вашег захтева број 980-1/24 од 20.05.2024. године, који је код нас заведен дана 23.05.2024. године под бројем СЕВВ-36060 и достављене документације (Овлашћење издато од стране Општине Љиг у папирном облику, Текстуални део УП - материјал за услове, Прегледна карта-шира локација, Прегледна карта-ужа локација и Сутициони план Р 1:500 све у дигиталном облику), обавештавамо вас о следећем:

1. Према послатој документацији, видљиво је да у обухвату предметног Урбанистичког пројекта, као и у непосредној близини истог, нема објеката који су у власништву „Електромрежа Србије“ А.Д.
2. Према Плану развоја преносног система и Плану инвестиција, у обухвату предметног Урбанистичког пројекта, као и у непосредној близини истог, није планирана изградња електроенергетске инфраструктуре која би била у власништву „Електромрежа Србије“ А.Д.
3. У складу са претходно наведеним тачкама „Електромрежа Србије“ А.Д. нема посебних услова за потребу израде Урбанистичког пројекта за саобраћајно прикључење индустријске зоне у КО Љиг.


Важност горе наведених услова је две године од датума издавања. Након истека овог рока подносилац захтева је дужан да тражи обнову важности истих.

За сва додатна објашњења можете се обратити Служби за издавање услова мишљења и сагласности, Дирекција за асет менаџмент, Улица војводе Степе 412, 11000 Београд и Драгани Шилер на тел. 011/3957-256 и Александру Куколечи на тел. 011/3957-156.
С поштовањем,

Извршни директор за пренос
електричне енергије
Бранко Ђорђевић, дипл. инж. електр.

Копије доставити:

- Пренос електричне енергије, Дирекција за одржавање преносног система, Регионални центар одржавања Београд
- Пренос електричне енергије, Дирекција за асет менаџмент, Служба за издавање услова мишљења и сагласности
- Архива



ЕМС

Друштво за пројектовање и инжењеринг
ШИДПРОЈЕКТ доо ШИД
Број: 862125
Датум: 15.05.2025. год.

АКЦИОНАРСКО ДРУШТВО
„ЕЛЕКТРОМРЕЖА СРБИЈЕ” БЕОГРАД

ДРУШТВО ЗА ПРОЈЕКТОВАЊЕ И ИНЖЕЊЕРИНГ
„ШИДПРОЈЕКТ“ д.о.о.
Кнеза Милоша бр.2,
22240 ШИД

Број: 130-00-UTD-003-637/2024-004

Датум: 09.05.2025

Предмет: Допуна Улова за потребу израде Урбанистичког пројекта за саобраћајно прикључење индустријске зоне у КО Љиг

ВЕЗА Услови бр. 130-00-UTD-003-637/2024 – 002 од 05.06.2024 године

На основу вашег захтева број 731-1/25 од 23.04.2025. године, који је код нас заведен дана 24.04.2025. године под бројем СЕВВ-27849 и достављене документације (Пуномоћје Одељења за општинску управу општине Љиг у својству Инвеститора, Извод из ПДР „Индустријска зона ПДР 5” у Љигу, Прегледна карта-шира локација, Катастарско – топографски план са границом обухвата УП, Ситуационо решење са обухваром УП, Ситуациони план из ИДР- а, све у дигиталном облику), обавештавамо вас о следећем:

1. Према послатој документацији, видљиво је да у проширеном обухвату предметног Урбанистичког пројекта, као и у непосредној близини истог, нема објеката који су у власништву „Електромрежа Србије” А.Д.
2. Према Плану развоја преносног система и Плану инвестиција, у проширеном обухвату предметног Урбанистичког пројекта, као и у непосредној близини истог, није планирана изградња електроенергетске инфраструктуре која би била у власништву „Електромрежа Србије” А.Д.
3. У складу са претходно наведеним тачкама „Електромрежа Србије” А.Д. нема посебних услова за потребу израде Урбанистичког пројекта за саобраћајно прикључење индустријске зоне у КО Љиг.

Важност горе наведених услова је две године од датума издавања. Након истека овог рока подносилац захтева је дужан да тражи обнову важности истих.

За сва додатна објашњења можете се обратити Служби за издавање услова мишљења и сагласности, Дирекција за асет менаџмент, Улица војводе Степе 412, 11000 Београд и Драгани Шилер на тел. 011/3957-256 и Александру Куколечи на тел. 011/3957-156.
С поштовањем,

Извршни директор за пренос
електричне енергије
Бранко Ђорђевић, дипл. инж. електр.

Копије доставити:

- Пренос електричне енергије, Дирекција за одржавање преносног система, Регионални центар одржавања Београд
- Пренос електричне енергије, Дирекција за асет менаџмент, Служба за издавање услова мишљења и сагласности
- Архива

Nikola
Jovan



ЕЛЕКТРОДИСТРИБУЦИЈА
СРБИЈЕ



AAAE9742394601436

крупно за пројектовање и инжењеринг
ШИДПРОЈЕКТ доо ШИД
Број: 1177/24
Дана: 10. 06. 2024. год

ПР-ЕНГ-01.19/01

Електродистрибуција Србије д.о.о. Београд
Огранак Електродистрибуција Лазаревац

Лазаревац, Јанка Стајчића 2, 11550 Лазаревац, тел.: 011/8111-181, факс: 011/8125-937

Наш број: 2541200-Д.09.13.-242141/2-24

Ваш број: 980-2/24

Лазаревац, 03.06.2024 год

ШИДПРОЈЕКТ Д.О.О. ШИД

КНЕЗ МИЛОША бр. 2

22240 ШИД

- 5 -06- 2024

ПРЕДМЕТ: Услови за потребе израде урбанистичког пројекта за саобраћајно прикључење индустријске зоне у КО Љиг

Поводом Вашег захтева, наш број 2541200-Д.09.13.-242141/1-2024, у којем тражите претходне услове за потребе израде урбанистичког пројекта за саобраћајно прикључење индустријске зоне у КО Љиг, обавештавамо Вас следеће:

На датој локацији постоје електроенергетски објекти власништво „Електродистрибуција Србије“ д.о.о. Београд, Огранак Електродистрибуција Лазаревац:

- мрежа средњег напона 35kV, надземни двоструки далековод на челично-решеткастим стубовима, од ТС 110/35/20kV „Љиг“ до ТС 35/10kV „Љиг“, проводником Al-С 3x95mm².
- мрежа средњег напона 20-10kV, подземни кабловски вод из ТС 35/10kV „Љиг“ извод 232208 Ливница, проводником ХНЕ 49А 4x1x150mm².
- мрежа средњег напона 20-10kV, подземни кабловски вод из ТС 35/10kV „Љиг“ извод 232202 Ивановци, проводником ХНЕ 49А 4x1x150mm².

Приржавати се члана 218 Закона о енергетици („Сл.гласник РС“ бр. 145/14, 95/18, 40/21, 35/23 и 62/23) којим је дефинисана заштитни појас електроенергетских објеката и Правилника о техничким нормативима за електроенергетска постројења називног напона од 1kV до 400kV („Службени лист СФРЈ“, бр. 65/88 и 18/92) у погледу сигурносне висине и сигурносне удаљености. Грађевинске радове у непосредној близини електроенергетских објеката вршити уз предузимање свих потребних мера заштите. Напомињемо да инвеститор било каквим грађевинским радовима не сме довести у питање адекватан приступ ЕЕ објектима радницима ЕД Лазаревац ради редовног одржавања или евентуалних интервенцијама на њима. У случају оштећења електроенергетских објеката, прекида напајања потрошача ел.енергијом, инвеститор (извођач) радова дужан је да надокнади нашем предузећу штету и сноси законске последице које из тога произилазе.

У случају потребе за измештањем електроенергетских објеката морају се обезбедити алтернативне трасе и инфраструктурни коридори уз претходну сагласност „Електродистрибуције Србије“ д.о.о. Београд, Огранак Електродистрибуција Лазаревац. Трошкове постављања електроенергетског објекта на другу локацију, као и трошкове градње, у складу са чланом 217. Закона о енергетици („Сл.гласник РС“ бр. 145/14, 95/18, 40/21, 35/23 и 62/23), сноси инвеститор објекта због чије изградње се врши измештање.

С поштовањем,

Доставити:

1. Наслову
2. Служби за енергетику
3. Писарници



Директор огранка

Веселин Шилеговић, дипл.инж.ел.

Електродистрибуција Србије д.о.о. Београд

11070 Београд – Нови Београд
Булевар уметности бр. 12

ПИБ: 100001378
Матични број: 07005466

ДЕЛОВОДНИ БРОЈ:271237/2 -2024

ДАТУМ:18.06.2024.год

БРОЈ ИЗ ЛКРМ:39

ДИРЕКЦИЈА ЗА ТЕХНИКУ

СЛУЖБА ЗА ПЛАНИРАЊЕ И ИЗГРАДЊУ

МРЕЖЕ БЕОГРАД

Београд,Булевар Уметности 16а

ОПШТИНА ЉИГ
Општинска управа
Одељење за општу управу

ПРЕДМЕТ: Захтев за издавање тк услови за израду Урбанистичког пројекта за саобраћајно прикључење индустриске зоне у КО Љиг.

По Вашем писаном захтеву за издавање тк услова за израду Урбанистичког пројекта за саобраћајно прикључење индустриске зоне у КО Љиг.Дирекција за технику Београд Вас обавештава да на предметној локацији постоје Тк каблови .

Постојећа кабловска тк мрежа изграђена је у складу са ситуацијом која је достављена у прилогу . На достављеној ситуацији уцртани су:

-подземни мрежни тк кабл .

-подземни међумесни оптички тк кабл на релацији Дудовица Љиг и Љиг Белановица . Поменути каблови су у истом рову.

Пре почетка било каквих грађевинских радова потрбно је извршити трасирање и обележевање трасе постојећих каблова помоћу инструмента тргача каблова како би се дефинисао тачан положај и дубина тк каблова , да би се затим одредио начин заштите тк каблова уколико су угрожени.

Такође пре почетка извођења било каквих грађевинских радова инвеститор-извођач радова је у обавези да 7 (седам) дана пре почетка радова у писаној форми обавести , ради вршења надзора :

- Извршну јединицу Ваљево са седиштем у Ваљеву ул. Вука Карађића бр.5 014/3152000 за мрежне каблове и 014/220-398 за оптичке каблове.

Заштиту – обезбеђење постојећих тк каблова извршити пре почетка извођења било каквих грађевинских радова.

Како не би на било који начин дошло до угрожавања механичке стабилности, електричне исправности и карактеристика постојећих подземних ТК каблова, а који су оријентационо уцртани на достављеном ситуационом плану, и како би се обезбедило нормално функционисање ТК саобраћаја, инвеститор-извођач радова је обавезан да предузме све потребне и одговарајуће мере предострожности, дужан је да све грађевинске радове у непосредној близини постојећих подземних ТК каблова **изводи**

искључиво ручним путем без употребе механизације, уз предузимање свих потребних мера заштите (обезбеђење од слезања , пробни шлицеви и сл.)

Постојећи тк каблови обезбеђују и носе значајан тк саобраћај и било каквим грађевинским радовима не сме се довести у питање нормално функционисање саобраћаја, односно адекватан приступ тк кабловима ради редовног одржавања или евентуалних интервенција на истим .

У случају евентуалног оштећења тк каблова или прекида тк саобраћаја на везама услед непажљивог и нестручног извођења радова , инвеститор , односно извођач радова је обавезан да овом Предузећу надокнади целокупну штету по свим основама.

На месту где планирана прикључна саобраћајница (односно кружни ток) која пресеца трасу постојећих телекомуникационих каблова, неопходно је положити резервне две окитен цеви Ø 110mm и две Ø 40mm (као што је приказано на ситуацији) у довољној дужини на 0,5 м од постојеће трасе тако да крајеви цеви буду у безбедној зони ван коловоза, да су положене тако да се кроз цеви омогући једноставно и брзо преспајање постојећих и новоположених телекомуникационих каблова и обезбеди минимално трајање прекида саобраћаја . Крајеви цеви морају бити одговарајуће затворени и обележени а траса геодетски снимљена .

Ако се при пројектовању уочи да ће постојећи мрежни тк кабл и постојећи међимесни оптички кабл бити угрожени планираним грађевинским радовима, обавеза инвеститора је да изради пројекат заштите и обезбеђења , односно измештања постојећих подземних тк каблова . Пројекат заштите и обезбеђења , односно измештања постојећих подземних тк каблова треба да изради специјализована фирма за ову врсту посла. Такође је обавеза инвеститора да уради нову трасу постојећег подземног међумесног оптичког тк кабла и нову трасу за подземну мрежни тк кабл као и резервне цев за прелаз тк каблов испод будуће саобраћајнице за улазак у парцелу. Напомињемо да је потребно да се регулишу имовинско-правни односи као исве потребне сагласности у вези будуће трасе.

Трошкове израде техничке документације , као и трошкови заштите или измештања тк инсталација сноси инвеститор који гради објекат.

Уколико се при пројектовању укаже потреба за детаљним подацима и тачан положај тк инсталација односно типовима каблова морате нам се обратити у писаној форми.

Важност горњих услова је годину дана од дана издавања .После тог рока инвеститор је у обавези да тражи обнову важности истих

Контакт телефони: 014/315 2002 .

ПРИЛОГ : 1х ситуација

С поштовањем,

ОДОБРАВА

Шеф службе

Бојан Фундук дип.линг.

ДЕЛОВОДНИ БРОЈ:186068/2 -2025

ДАТУМ:23.05.2025.год

БРОЈ ИЗ ЛКРМ:39

ДИРЕКЦИЈА ЗА ТЕХНИКУ

СЛУЖБА ЗА ПЛАНИРАЊЕ И ИЗГРАДЊУ

МРЕЖЕ БЕОГРАД

Београд,Булевар Уметности 16а

ОПШТИНА ЉИГ
Општинска управа
Одељење за општу управу

ПРЕДМЕТ: Захтев за издавање тк услови за израду Урбанистичког пројекта за саобраћајно прикључење индустриске зоне и преступне саобраћајнице за пунктове за одржавање државних путева у КО Љиг.

По Вашем писаном захтеву за издавање тк услова за израду Урбанистичког пројекта за саобраћајно прикључење индустриске зоне и преступне саобраћајнице за пунктове за одржавање државних путева у КО Љиг.Дирекција за технику Београд Вас обавештава да на предметној локацији постоје Тк каблови .

Постојећа кабловска тк мрежа изграђена је у складу са ситуацијом која је достављена у прилогу . На достављеној ситуацији уцртани су:

-подземни мрежни тк кабл .

-подземни међумесни оптички тк кабл на релацији Дудовица Љиг и Љиг Белановица . Поменути каблови су у истом рову.

Пре почетка било каквих грађевинских радова потрбно је извршити трасирање и обележевање трасе постојећих каблова помоћу инструмента тргача каблова како би се дефинисао тачан положај и дубина тк каблова , да би се затим одредио начин заштите тк каблова уколико су угрожени.

Такође пре почетка извођења било каквих грађевинских радова инвеститор-извођач радова је у обавези да 7 (седам) дана пре почетка радова у писаној форми обавести , ради вршења надзора :

- Извршну јединицу Ваљево са седиштем у Ваљевоу ул. Вука Карађића бр.5 014/3152000 за мрежне каблове и 014/220-398 за оптичке каблове.

Заштиту – обезбеђење постојећих тк каблова извршити пре почетка извођења било каквих грађевинских радова.

Како не би на било који начин дошло до угрожавања механичке стабилности, електричне исправности и карактеристика постојећих подземних ТК каблова, а који су орјентационо уцртани на достављеном ситуационом плану, и како би се обезбедило нормално функционисање ТК саобраћаја, инвеститор-извођач радова је обавезан да предузме све потребне и одговарајуће мере предострожности, дужан је да све

грађевинске радове у непосредној близини постојећих подземних ТК каблова **изводи искључиво ручним путем без употребе механизације**, уз предузимање свих потребних мера заштите (обезбеђење од слезања , пробни шлицеви и сл.)

Постојећи тк каблови обезбеђују и носе значајан тк саобраћај и било каквим грађевинским радовима не сме се довести у питање нормално функционисање саобраћаја, односно адекватан приступ тк кабловима ради редовног одржавања или евентуалних интервенција на истим .

У случају евентуалног оштећења тк каблова или прекида тк саобраћаја на везама услед непажљивог и нестручног извођења радова , инвеститор , односно извођач радова је обавезан да овом Предузећу надокнади целокупну штету по свим основама.

На месту где планирана прикључна саобраћајница (односно кружни ток) која пресеца трасу постојећих телекомуникационих каблова, неопходно је положити резервне две окитен цеви Ø 110mm и две Ø 40mm (као што је приказано на ситуацији) у довољној дужини на 0,5 м од постојеће трасе тако да крајеви цеви буду у безбедној зони ван коловоза, да су положене тако да се кроз цеви омогући једноставно и брзо преспајање постојећих и новоположених телекомуникационих каблова и обезбеди минимално трајање прекида саобраћаја . Крајеви цеви морају бити одговарајуће затворени и обележени а траса геодетски снимљена .

Ако се при пројектовању уочи да ће постојећи мрежни тк кабл и постојећи међимесни оптички кабл бити угрожени планираним грађевинским радовима, обавеза инвеститора је да изради пројекат заштите и обезбеђења , односно измештања постојећих подземних тк каблова . Пројекат заштите и обезбеђења , односно измештања постојећих подземних тк каблова треба да изради специјализована фирма за ову врсту посла. Такође је обавеза инвеститора да уради нову трасу постојећег подземног међумесног оптичког тк кабла и нову трасу за подземну мрежни тк кабл као и резервне цев за прелаз тк каблов испод будуће саобраћајнице за улазак у парцелу. Напомињемо да је потребно да се регулишу имовинско-правни односи као исве потребне сагласности у вези будуће трасе.

Трошкове израде техничке документације , као и трошкови заштите или измештања тк инсталација сноси инвеститор који гради објекат.

Уколико се при пројектовању укаже потреба за детаљним подацима и тачан положај тк инсталација односно типовима каблова морате нам се обратити у писаној форми.

Важност горњих услова је годину дана од дана издавања .После тог рока инвеститор је у обавези да тражи обнову важности истих

Контакт телефони: 014/315 2002 .

ПРИЛОГ : 1х ситуација

С поштовањем,

ОДОБРАВА

Шеф службе

Бојан Фундук диплинг.

ЈКП „КОМУНАЛАЦ“
Карађорђева бр.7
БРОЈ: 439/и
ДАТУМ: 24.06.2024.година
Љ И Г

ДРУШТВО ЗА ПРОЈЕКТОВАЊЕ И ИНЖЕЊЕРИНГ
ШИДПРОЈЕКТ ДОО

Предмет: Одговор на захтев број 1173/24 од 10.06.2024.године

Поштовани,

На основу Вашег захтева број 1172/24 од 10.06.2024.године заведен код нас под бројм 329 од 12.6.2024.године обавештавамо вас о могућности прикључка на водоводну и канализациону мрежу ЈКП Комуналац Љиг.

Прикључак на водоводну мрежу можете остварити из шахта постојећег прикључка за пункт база за одржавање аутопута или пре исте са постојећег водовода Ø100.

У прилогу Вам достављамо ситуацију свих инсталација.

ЈКП „Комуналац“ Љиг
Техничка служба



Влада Сајић



ЈАВНО КОМУНАЛНО ПРЕДУЗЕЋЕ

КОМУНАЛАЦ

Ljig

Карађорђева бр. 7, 14240 Љиг
МБ:07099240
ПИБ:101285013
Телефон:014/3443-443
E-mail:jkrkomunalacljig@gmail.com
Број: 284/и
Датум: 28.04.2025.
Љиг

Одговор за пројектовање и изградњу
ШИДПРОЈЕКТ ДОО ШИД

Број: 771125

Дана: 30.04. 2025. год

ШИДПРОЈЕКТ ДОО
КНЕЗА МИЛОША БР. 2
22240 ШИД

Предмет: Потврда

На основу захтева за допуну услова за израду Урбанистичког пројекта број 731-5/25 од 23.04.2025. заведеним код нас под бројем 215 дана 24.04.2025.године

Овим дописом потврђујемо да нема потребе за допуном већ издатих услова а из разлога што није било промена на објектима водовода и канализације на предметним парцелама.

ЈКП „Комуналац“ Љиг



Ј. Милоша

254



Јавно водопривредно предузеће „Србијаводе“ Београд
Водопривредни центар „Сава - Дунав“

11070 Нови Београд, Бродарска 3; www.srbijavode.rs, vpcsavadunav@srbijavode.rs;
Текући рачун: 200-2402180101045-97; ПИБ: 100283824; Матични број: 17117106;
Наменски рачун трезора: 840-78723-57; ЈБКЈС: 81448; Телефон: 011/201-81-00, 311-43-25; Факс: 011/311-29-27

Број: 5461/2

Датум: 05.06.2025.

ЈБ

друштво за пројектовање и инжењеринг
ШИДПРОЈЕКТ доо ШИД
Број: 1020125
Дана: 16.06.2025. год.

„**ŠIDPROJEKT**“ d.o.o.

Улица кнеза Милоша бр. 2
22240 Шид

ПРЕДМЕТ: Услови у поступку израде Урбанистичког пројекта за саобраћајно прикључење индустријске зоне у КО Љиг

Ваш број: 891/25 од 19.05.2025. године

Наш број: 5461 од 20.05.2025. године

1. Општи подаци

1.1. Назив планског документа:

Урбанистички пројекат за саобраћајно прикључење индустријске зоне у КО Љиг.

Плански основ за израду урбанистичког пројекта представљају:

- Просторни план посебне намене инфраструктурног коридора Београд-Јужни Јадран, деоница Београд Пожега (Сл. гласник РС“ број 37/06, 31/10 и 126/21);
- План детаљне регулације „Индустријска зона –ПДР 5“ у Љигу (Службени гласник општине Љиг“ број 5/17).

Стратешка документа:

Просторни план Републике Србије („Сл.гласник РС“, број 88/10), Водопривредна основа Републике Србије („Сл. Гласник РС“, број 11/02), Стратегија управљања водама на територији Републике Србије до 2034. године („Сл. гласник РС“, број 3/17), План управљања водама на територији Републике Србије до 2027. године („Сл. Гласник РС“, број 33/23).

1.2. Хидрографски подаци:

Водоток: река Љиг.

1.3. Хидролошки подаци:-

1.4. Остали подаци:

Наручилац израде предметног Урбанистичког пројекта је општинска управа општине Љиг, ул. Карађорђева бр. 7, Љиг.

2. Подаци од значаја за издавање услова

Уз захтев је достављена следећа документација:

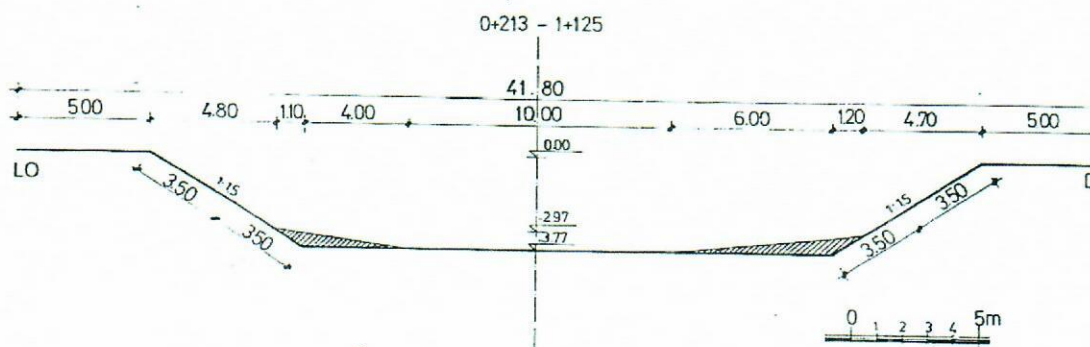
- Информација о локацији број 001700670 2025 06036 004 001 353 018 од 17.04.2025. године издата од стране општинске управе општине Љиг, ул. Карађорђева бр. 7, Љиг;
- Технички опис;
- Графички прилози.

Постојеће стање:

- Уз границу обухвата предметног урбанистичког пројекта налази се река Љиг. У складу са пописом вода I реда (Сл.гласник РС бр. 83/10) река Љиг припада

водотоку I реда, водно подручје Сава. Река Љиг на овој локацији обухваћена је оперативним планом за одбрану од поплава за 2025. годину (Сл.гласник РС бр. 105/24), Деоница С.5.10.1. Регулисано корито Љига кроз Љиг са регулисаним коритом потока Годевац на ушћу у Љиг.

ШЕМАТСКИ ПРИКАЗ: ВОДОТОК



Река: Љиг
Сектор: С.5.10.

Дужина: 0.912 км

Деоница: кроз град

Стационажа: од км 0+213

до км: 1+125

Слика 1: Изглед попречног профила реке Љиг у зони кружног тока

Планирано стање:

Урбанистичким пројектом планирана је изградња кружне раскрснице за потребе прикључења Индустријске зоне у Љигу и приступна саобраћајница за потребе прикључења пункта за одржавање државних путева I и II реда, као и пункта за одржавање аутопута у складу са чланом 60. Закона о планирању и изградњи.

Индустријска зона Љиг имала би прикључење на крак кружне раскрснице на северо - западној страни, док би са југо – источне стране био крак кружне, на који се прикључује приступна саобраћајница за потребе Пункта за одржавање државних путева I и II реда и Пункта за одржавање аутопута.

Кружна раскрсница планирана је на постојећем краку петље ДП IА - аутопут А2 реда на км 0+305.06, на деоници DA20605, између чвора 2237 Љиг (веза са А2) и чвора А206 Петља Љиг.

Кружна раскрсница дефинисана је као четворокрака. Пречник кружне раскрснице је 40,0 метара. Саобраћајница унутар кружне раскрснице је ширине 7,0 метара са прелазним коловозом од 1,5 метар. Пречник круга зелене површине је 26,0 метара.

Саобраћајна острва су оивичена бетонским ивичњацима 12/24 см. Асфалтни коловоз од прелазног коловоза дели оборен ивичњак 24/18 см. На разделним острвима као и на кружном подеонику предвиђа се хумузирање.

Уз коловоз на краку кружне раскрснице према Индустријској зони Љиг са обе стране коловоза пројектоване су бицикличке и пешачке стазе. Бицикличке стазе планиране су уз коловоз, ширине 2.0 m, са узвишењем од +12 cm од ивице коловоза. Пешачке стазе пројектоване су уз бицикличке, ширине 2.0 m. У зони раскрснице где је то потребно пројектован је пешачки прелаз.

Приступна саобраћајница пројектована је ширине 7.50 m, дужине 334.21 m. На км 0+000.00 је улаз/излаз са Пункта за одржавање државних путева I и II реда, док је на км 0+334.21 улаз/излаз са Пункта за одржавање аутопута.

Одводњавање атмосферске воде са коловоза предвиђена је отвореним каналима или слободним отицањем низ косине насипа (одговарајућим падом), на оним местима где није могуће изградити канале за прихват атмосферских вода.

3. Други карактеристични подаци (ограничења, обавеза и др.)

3.1. Урбанистички пројекат и пратећа техничка документација да буде урађена у складу са важећим прописима и нормативима за ову врсту објекат односно радова, с тим да предузеће које се бави изработом пројектне документације мора имати потврду о референцама и лицима за пројектанте;

3.2. За потребе израде урбанистичког пројекта за планиране објекте извршити све потребне истражне радове и обезбедити евентуално додатно потребне планске подлоге (урбанистичке, геодетске, геомеханичке, хидролошке и др.) како би се на основу њих дала одговарајућа техничка решења;

3.3. При изради техничке документације водити рачуна о постојећем водним објектима (водним актима и техничкој документацији) на начин који ће обезбедити заштиту њихове стабилности и заштиту режима вода;

3.4. Дуж предметне деонице изградити одговарајући дренажни систем који ће зауљену атмосферску воду са пута прикупити и спровести преко таложника за уклањање механичких нечистоћа и сепаратора за уклањање нафте и њених деривата, а потом евакуисати у реципијент (атмосферску канализацију, водоток Љиг), у складу са Уредбом о граничним вредностима емисије загађујућих материја у води и роковима за њихово достизање („Сл. гласник РС“, бр.67/11, 48/12 и 1/16) и Правилником о еколошком и хемијском статусу површинских вода и параметрима хемијског и квантитативног статуса подземних вода („Сл. гласник РС“, број 74/11);

3.5. Према карактеристичним вредностима интензитета кише, спровести потребне прорачуне за одређивање количина атмосферских вода, које треба евакуисати са површине саобраћајнице;

3.6. Обзиром да ће се кружна раскрсница и пункт за одржавање државних путева I и II реда градити на левој обали регулисаног тока реке Љиг, потребно је урадити хидролошку студију са хидрауличким прорачуном реке Љиг у зони планираних објекта (дате вредности мораће да буду потврђене мишљењем РХМЗ-а, а у поступку прибављања Локацијских и Водних услова, кроз ЦЕОП), која ће показати да будући објекти нису угрожени при наиласку великих вода повратног периода једном у 100 година, односно на катастарско топографском плану је уцртан урез стогодишњих великих вода;

3.7. Водити рачуна о постојећим и планираним трасама осталих инсталација водовода и канализације, према условима надлежног комуналног предузећа, као и са евентуалним другим постојећим и планираним инсталацијама;

3.8. Усагласити трасу и радове са постојећом и планираном комуналном и саобраћајном инфраструктуром;

3.9. При изради техничке документације морају се дефинисати технички услови за извођење радова, како се не би угрозио водни режим. Евентуална оштећења (регулисаног водотока реке Љиг) која настану у току извођења радова морају се отклонити о трошку инвеститора;

3.10. Дефинисати технологију извођења земљаних радова и место одлагања материјала у току извођења планираних радова. Одлагање овог материјала у водотоке и на обале није дозвољено;

3.11. Планирани радови не смеју угрозити стабилност водотока, режим вода или изазвати погоршање стања вода и погоршање услова заштите од поплава и бујица узводно, низводно од предметних објеката и радова;

3.12. За време извођења радова, као и приликом коришћења изграђеног објекта, мора бити обезбеђен несметан прилаз водним објектима ради одржавања водотока и спровођења одбране од поплава;

3.13. У поступку прибављања Локацијских услова, неопходно је кроз ЦЕОП прибавити Водне услове од имаоца јавних овлашћења, у складу са Правилником о поступку спровођења обједињене процедуре електронским путем и чланом 41. Правилника о садржини, начину и поступку израде и начину вршења контроле техничке документације према класи и намени објекта („Сл. гласник РС“ број 96/23).



Руководилац
ВЦП „Сава – Дунав“

Александар Николић, дипл.грађ.инж.

Доставити:

- Подносиоцу захтева;
- Одељ. за водно добро, водни режим и водна акта (x2);
- Архива.

Milose
Ranc



Устав за пројектовање и инжењеринг
ШИДПРОЈЕКТ доо ШИД
Број: 1392/24
Датум: 04.07. 2024. год

Сектор за развој

ШИДПРОЈЕКТ д.о.о
Кнеза Милоша бр.2
22240 Шид
ПАК: 326421

Ваш број: _____

Наш број: 01-01/1675/1

Датум: 17.06.2024

РН 862/24

Предмет: Услови за израду Урбанистичког пројекта за саобраћајно прикључење индустријске зоне КО Љиг

Поштовани,

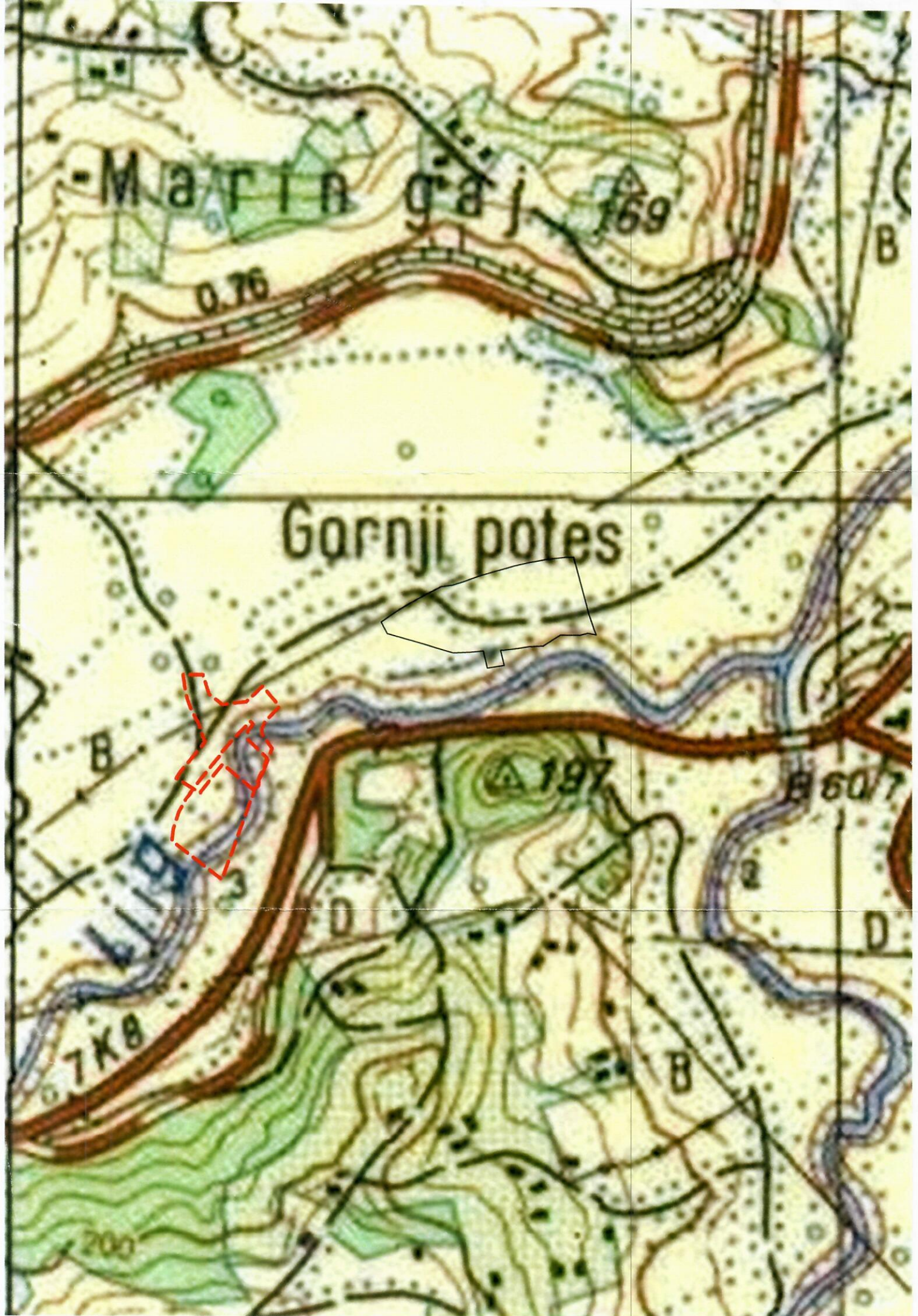
У вези Вашег захтева за издавање услова за израду Урбанистичког пројекта за саобраћајно прикључење индустријске зоне КО Љиг, обавештавамо Вас да у обухвату предметног Урбанистичког пројекта, не постоји изграђена гасна мрежа или објекти у надлежности ЈП "Србијагас", сходно томе ЈП „Србијагас“ нема посебних услова са становишта прописане заштите изграђене гасоводне мреже.

Рок важности овог документа је годину дана од дана његовог издавања.

С поштовањем,

**СЕКТОР ЗА РАЗВОЈ
ДИРЕКТОР**

Владимир Ликић, дипл.инж.маш.



Сва
Гор
Мило
Ван

Друга
ШИДПРОЕКТ доо ШИД
Број: 1151/24
06.06.2024. год

„ТРАНСПОРТГАС СРБИЈА“ доо

НОВИ САД

Број 02-02-4/227

04.06.2024 год.



РЈ Транспорт Београд

„ШИДПРОЕКТ“ доо

Друштво за пројектовање и инжењеринг

ул. Кнеза Милоша бр. 2
22 240 Шид

Наш број: 02-02-4/ 227

Датум: 04.06.2024.

ПРЕДМЕТ: Одговор на допис број: 980-8/24 од 20.05.2024 год. од фирме „ШИДПРОЕКТ“ доо из Шида

На основу захтева од 20.05.2024 год., фирме „Шидпројект“ доо који је заведен у „Транспотгас Србији“ доо под бр. 02-02-4/219 од 31.05.2024. за издавање **услова за израду Урбанистичког пројекта за саобраћајно прикључење индустријске зоне у К.О. ЉИГ**, за потребе наручиоца Општинске управе општине Љиг, обавештавамо Вас:

„ТРАНСПОРТГАС-СРБИЈА“ доо Нови Сад је предузеће под **ингеренцијом Владе Републике Србије** и задужено је за све гасоводне објекте који су у функцији и за гасоводне објекте који нису у функцији за притиске у гасоводном систему веће од 16 bar. ЈП „Србијасгас“ као власник гасовода све предмете, дописе, захтеве које се односе на законску регулативу за гасоводе преко 16 bar (разводне и магистралне гасоводе) шаље предузећу „Транспортгас-Србија“ доо Нови Сад на даљу обраду. У складу са тим ми смо у дужности да издајемо сва законска акта за гасоводне објекте који су у функцији или нису, за притиске веће од 16 bar, у складу са Законом о Енергетици и Правилником о условима за несметан и безбедан транспорт природног гаса гасоводима притиска већег од 16 bar (Сл.Гласник РС бр. 37/13).

На предметном подручју се **не налазе гасоводи високог притиска преко 16 bar**, па у складу са тим нема посебних **услова за израду Урбанистичког пројекта за саобраћајно прикључење индустријске зоне у К.О. Љиг**. Планиран је разводни гасовод за Ваљево али и он је далеко од предметног подручја.

Рок важности овог документа је годину дана од дана његовог издавања.

С поштовањем

Обрадио: Ненад Руменић, дипл. инж. геологије

Nenad Rumencic



РЈ транспорт Београд

Руководилац РЈ Београд

Dragan Ikonovic

Драган Икодиновић, дипл. маш. инж.





„ШИДПРОЈЕКТ“ доо

Друштво за пројектовање и инжењеринг

ул. Кнеза Милоша бр. 2

22 240 Шид

РЈ Транспорт Београд

Наш број: 02-02-6/ 146Датум: 29.04.2025.

ПРЕДМЕТ: Одговор на допис број: 731-8/25 од 23.04.2024 год. од фирме „ШИДПРОЈЕКТ“ доо из Шида- ДОПУНА УСЛОВА

На основу захтева од 23.04.2025 год., фирме „Шидпројект“ доо који је заведен у „Транспортгас Србији“ доо под бр. 02-02-6/145 од 23.04.2025. за издавање **услова за израду Урбанистичког пројекта за саобраћајно прикључење индустријске зоне и пунктова за одржавање државних путева у К.О. ЉИГ –веза са предметом: Услови бр: 02-02-4/227 од 04.06.2025.** за потребе наручиоца Општинске управе општине Љиг, обавештавамо Вас:

На делу где се планира саобраћајно прикључење индустријске зоне КО ЉИГ **не постоје изграђени транспортни гасоводи** притиска већег од 16 bar (граница обухвата УП).

Потребно је поштовати сва прописана растојања од гасних инсталација, у складу са:

- Правилником о условима за несметан и безбедан транспорт природног гаса гасоводима притиска већег од 16 bar ("Сл. гласник РС", бр. 37/2013, 87/2015) и
- Техничким условима за изградњу у заштитном појасу гасоводних објеката

Трасе гасовода и положај објекта дате у прилогу су информативног карактера и за израду плана користити званичне и ажурне податке о висинском и ситуационом положају изведених инсталација „Транспортгас Србија“ д.о.о. из надлежног катастра и катастра подземних водова. Због могућег одступања података из катастра подземних водова од стања на терену, при извођењу радова неопходно је извршити пробне ископе ("шлицовања") ради утврђивања тачног положаја гасовода.

Пошто је фирма ЈП „СРБИЈАГАС“ власник транспортног гасовода, за све планиране гасоводе и гасоводе у изградњи притиска већег од 16 bar, потребно је и њима се обратити за исховање услова.

Рок важности овог документа је годину дана од дана његовог издавања.

- Ситуација са приказаним гасоводима, електронски послата „Шид пројект“-у

Обрадио: Ненад Руменић, дипл. инж. геологије



РЈ транспорт Београд

Руководилац РЈ Београд

Драган Икодиновић, дипл. маш. инж.





Nikola
Jovanovic

Република Србија
ЗАВОД ЗА ЗАШТИТУ ПРИРОДЕ СРБИЈЕ
Нови Београд, Јапанска бр. 35
Тел: +381 11/2093-802; 2093-803
Факс: + 381 11/2093-867

Друштво за пројектовање и инжењеринг
ШИДПРОЈЕКТ, доо ШИД
Број: 1145/24
Дана: 10.06.2024. год

Завод за заштиту природе Србије, Београд, ул. Јапанска бр. 35, на основу члана 9. Закона о заштити природе („Службени гласник РС“, бр. 36/2009, 88/2010, 91/2010 – исправка, 14/2016, 95/2018 - други закон и 71/2021) и члана 136. Закона о општем управном поступку („Службени гласник РС“, бр. 18/2016, 95/2018 - аутентично тумачење и 2/2023 - Одлука УС РС), поступајући по захтеву бр.980-9/24 од 20.05.2024. године, Друштва за пројектовање и инжењеринг „Шидпројект“ д.о.о., ул. Кнеза Милоша бр. 2, Шид (по овлашћењу Одељења за општинску управу Општине Љиг бр. 001716793 2024 06036 002 000 000 001 од 21.05.2024. године), за издавање услова заштите природе за израду Урбанистичког пројекта за саобраћајно прикључење индустријске зоне у К.О Љиг (у даљем тексту: Урбанистички пројекат), дана 06.06. 2024. године под бр. 021-2032/2 доноси

РЕШЕЊЕ

1. У обухват за који се ради Урбанистички пројекат саобраћајног прикључења индустријске зоне у К.О Љиг на катастарским парцелама дефинисаним у тачки 1. подтачка 1) овог решења К.О. Љиг, општина Љиг, нема заштићених подручја за које је спроведен или покренут поступак заштите, као ни еколошки значајних подручја еколошке мреже Републике Србије према Уредби о еколошкој мрежи („Службени гласник РС“, бр. 102/2010). Сходно томе, издају се следећи услови заштите природе:
 - 1) Урбанистички пројекат изградити за к.п. бр. 51235/4, 51236/5, 31846/6, 31846/3, 31701/5, 31701/6, 31701/13, 31701/16, 31701/17, 31701/18, 31701/19, 31701/24, 31701/25, 31701/26, 31701/27, 31832/3, 31832/4, 31807/1, 31807/2, 21754/12, 21754/23, 21754/24, 2624/12, 2624/14, 21760/16, 31846/9, 31846/10, 51236/3, 51253/2, 51254/3, 51293/6 К.О. Љиг, у складу са достављеним Ситуационим планом;
 - 2) Урбанистички пројекат треба да буде урађен у складу са Просторним планом посебне намене инфраструктурног коридора Београд-Јужни Јадран, деоница Београд-Пожега („Службени гласник РС“, бр. 37/2006, 31/2010 и 126/2021) и Планом генералне регулације насеља Љиг („Службени гласник општине Љиг“ бр. 5/2014);
 - 3) Испоштовати основне критеријуме за изградњу кружног тока: морфологија терена, геолошке и педолошке карактеристике и слично, како би се избегли деградациони процеси;
 - 4) За потребе сакупљања атмосферских вода које се сливају са коловоза применити одговарајуће мере за очување квалитета вода у складу са члановима 97. и 98. Закона о водама („Службени гласник РС“, бр. 30/2010, 93/2012, 101/2016, 95/2018 и 95/2018 - др. закон), поштовањем забране испуштања непречишћених и недовољно пречишћених отпадних вода у крајњи реципијент, при чему зауљене воде треба одвести са манипулативних асфалтних површина до места одговарајућег предтретмана истих (преко сепаратора уља и таложника за издвајање минералних уља и брзоталожних примеса) пре упуштања у канализациону мрежу или крајњи реципијент;
 - 5) Урбанистичким пројектом предвидети максимално очување и заштиту околног земљишта, високог зеленила и вреднијих примерака дендрофлоре (појединачна стабала):

- предвидети прибављање сагласности надлежних институција за извођење радова који изискују евентуалну сечу одраслих, вредних примерака дендрофлоре, како би се уклањање вегетације свело на најмању меру;
 - предвидети формирање и уређење нових зелених површина у циљу повећања процентуалне заступљености постојећег зеленила и његове функционалности;
 - стабла обезбедити од оштећења која могу настати услед манипулације грађевинских машина и транспортних средстава или складиштења опреме, инсталација и др.;
 - предвидети озелењавање простора аутохтоним врстама биљака, отпорним на аерозагађење, које имају густу и добро развијену крошњу, а као декоративне врсте могу се користити и врсте егзота које се могу прилагодити локалним условима, а да при том нису инвазивне и алергене (тополе и сл.). Инвазивне (агресивне, алохтоне) врсте у Србији су: *Acer negundo* (јасенолисни јавор или негундовац), *Amorpha fruticosa* (багремац), *Robinia pseudoacacia* (багрем), *Ailanthus altissima* (кисело дрво), *Fraxinus americana* (амерички јасен), *Fraxinus pennsylvanica* (пенсилвански јасен), *Celtis occidentalis* (амерички копривић), *Ulmus pumila* (ситнолисни или сибирски брест), *Prunus padus* (сремза), *Prunus serotina* (касна сремза) и др.;
 - уколико се због планираних радова уништи постојеће јавно зеленило, оно се мора надокнадити под посебним условима и на начин који одређује јединица локалне самоуправе (Закон о заштити животне средине („Службени гласник РС“, бр. 135/2004, 36/2009, 36/2009 - др. закон, 72/2009 - др. закон, 43/2011 - одлука УС, 14/2016, 76/2018, 95/2018 - др. закон и 95/2018 - др. закон));
- 6) Обезбедити услове за очување ресурса, односно рационално коришћење земљишта насталог ископом током изградње саобраћајног прикључења и осталих пропратних радова. У том смислу, предвидети да се хумусни слој земљишта уклоњен током извођења радова, сачува и употреби у поступку санације, односно спровођења биолошких/биотехничких мера стабилизације тла;
 - 7) Предвидети очување и заштиту биљног и животињског света реке Љиг;
 - 8) Планирати да током планираних радова, сагласно чл. 10. и 16. Закона о заштити од буке у животној средини („Службени гласник РС“, бр. 96/2021), ниво буке не сме прећи прописане граничне вредности;
 - 9) Планирати да се градилиште организује на минималној површини потребној за његово функционисање, а манипулативне површине просторно ограниче како би се избегле негативне последице на непосредно окружење;
 - 10) Предвидети да се грађевински материјал привремено депонује на обележеним и заштићеним локацијама унутар парцела на којима се радови обављају;
 - 11) Предвидети одржавање примереног нивоа комуналне хигијене, систематским прикупљањем и депоновањем отпада који се јавља у процесу изградње и током боравка радника;
 - 12) Предвидети комплетну санацију локације и свих манипулативних површина девастираних током извођења радова, доводећи их у одговарајуће функционално стање усаглашено са непосредном околином укључујући планско озелењавање;
 - 13) Планом дефинисати да уколико се у току радова наиђе на геолошка и палеонтолошка документа (фосили, минерали, кристали и др.) која би могла представљати природну вредност, сагласно чл. 99. Закон о заштити природе („Службени гласник РС“, бр. 36/2009, 88/2010, 91/2010—исправка, 14/2016, 95/2018 - др. закон и 71/2021), налазач је дужан да пријави Министарству заштите животне и предузме мере заштите од уништења, оштећивања или крађе до доласка овлашћеног лица.
2. Ово решење не ослобађа подносиоца захтева да прибави и друге услове, дозволе и сагласности предвиђене позитивним прописима.
 3. Пре усвајања Урбанистичког пројекта потребно је од Завода прибавити мишљење о испуњености датих услова из овог решења.

4. Уколико подносилац захтева у року од две године од дана достављања овог решења не отпочне радове и активности за које је ово решење издато, дужан је да поднесе захтев за издавање новог решења.
5. При измени Урбанистичког пројекта, потребно је поднети нови захтев.
6. Подносилац захтева је ослобођен плаћања Таксе за подношење захтева за издавање услова заштите природе и Таксе за издавање стручне основе за израду решења о условима заштите природе на основу Закона о републичким административним таксама („Службени гласник РС“, бр. 43/2003, 51/2003, 61/2005, 5/2009, 54/2009, 50/2011, 93/2012, 65/2013 - други закон, 83/2015, 112/2015, 113/2017, 3/2018 - исправка, 86/2019, 90/2019-исправка, 144/2020, 138/2022, 92/2023 и Усклађени динарски износи из Тарифе републичких административних такси 54/2023) - Тарифни број 186а; Напомена - став 4. тачка 2).

Образложење

Завод за заштиту природе Србије примио је дана 23.05.2024. године Захтев заведен под бр. 021-2032/1, Друштва за пројектовање и инжењеринг „Шидпројект“ д.о.о., ул. Кнеза Милоша бр. 2, Шид, за издавање услова заштите природе за израду Урбанистичког пројекта за саобраћајно прикључења индустријске зоне у К.О Љиг. Захтев је поднесен у име Одељења за општинску управу Општине Љиг, по Овлашћењу бр. 001716793 2024 06036 002 000 000 001 од 21.05.2024. године.

Уз захтев је достављен Ситуациони план и материјал за издавање услова, од маја 2024. године, израђено од стране Друштва за пројектовање и инжењеринг „Шидпројект“ д.о.о., ул. Кнеза Милоша бр. 2, Шид. Главни пројектант Рудић Ивана, дипл.инж.арх. Број лиценце: 200 1419 13.

На основу достављеног захтева и пратеће документације подносиоца захтева, утврђено је да је циљ израде Урбанистичког пројекта дефинисање услова за изградњу четворокраке кружне раскрснице. Кружна раскрсница планира се непосредно код петље Љиг на оквирној стационожи km 75+390, десно, на деоници која повезује државни пут II Б-22 са ауто-путем IА реда број А2, у циљу бољег саобраћајног повезивања индустријске зоне са мрежом државних путева. У обухвату Урбанистичког пројекта планиране су саобраћајне површине: коловозна конструкција и зелене површине у регулацији саобраћајнице.

Увидом у Централни регистар заштићених природних добара и документацију Завода, а у складу са прописима који регулишу област заштите природе, утврђени су услови заштите природе из диспозитива овог Решења. При томе се имало у виду да се предметне катастарске парцеле не налазе унутар заштићеног подручја за које је спроведен или покренут поступак заштите, нити су у просторном обухвату еколошке мреже Републике Србије.

Законски основ за доношење решења: Закон о заштити природе („Службени гласник РС“, бр. 36/2009, 88/2010, 91/2010, 14/2016, 95/2018-други закон и 71/2021), Закон о заштити животне средине („Службени гласник РС“, бр. 135/04, 36/2009, 72/2009, 43/2011, 14/2016 и 76/2018-други закон), Закон о заштити од буке у животној средини („Службени гласник РС“, бр. 96/2021), Просторни план подручја посебне намене инфраструктурног коридора Београд-Јужни Јадран, деоница Београд-Пожега („Службени гласник РС“, бр. 37/2006, 31/2010 и 126/2021), План генералне регулације насеља Љиг („Службени гласник општине Љиг“ бр. 5/2014).

На основу свега наведеног, одлучено је као у диспозитиву овог Решења.

Упутство о правном средству: Против овог решења може се изјавити жалба Министарству заштите животне средине у року од 15 дана од дана пријема решења. Жалба се предаје Заводу за заштиту природе Србије.

в.д. ДИРЕКТОРА



Марина Шибалић

Достављено:

- Наслову
- Архиви

Грoмo
Mikole

РЕПУБЛИКА СРБИЈА
ЗАВОД ЗА ЗАШТИТУ ПРИРОДЕ СРБИЈЕ
НОВИ БЕОГРАД, Јапанска бр. 35
Тел: +381 11/2093-801; 2093-803

Друштво за пројектовање и инжењеринг
ШИДПРОЈЕКТ доо ШИД
Број: 927125
Дана: 02. 06. 2025. год.

На основу члана 9. Закона о заштити природе („Службени гласник РС”, бр. 36/09, 88/10, 91/10 – исправка, 14/16, 95/2018-други закон и 71/21) и члана 136. Закона о општем управном поступку („Службени гласник РС”, бр. 18/16, 95/18 - аутентично тумачење и 2/23 – Одлука УС), решавајући по захтеву бр. 731-9/25 од 23.04.2025. године, Друштва за пројектовање и инжењеринг „Шидпројект” д.о.о., ул. Кнеза Милоша бр. 2, Шид, за допуну услова заштите природе за израду Урбанистичког пројекта за саобраћајно прикључење индустријске зоне у КО Љиг, Завод за заштиту природе Србије, дана 28.05.2025. године под 03 бр. 021-1700/2, доноси

РЕШЕЊЕ о условима заштите природе

1. У обухват за који се ради Урбанистички пројекат саобраћајног прикључења индустријске зоне у КО Љиг на катастарским парцелама дефинисаним у тачки 1. подтачка 1) овог решења КО Љиг, општина Љиг, нема заштићених подручја за које је спроведен или покренут поступак заштите, у складу са Законом о заштити природе.
2. Простор Урбанистичког пројекта не улази у обухват утврђених еколошки значајних подручја и еколошких коридора од међународног значаја еколошке мреже Републике Србије у складу са Уредбом о еколошкој мрежи („Службени гласник РС”, број 102/10).

Сходно тачкама 1. и 2., издају се следећи услови заштите природе:

- 1) Урбанистички пројекат може се изградити за кат.парц. бр. 2624/11, 2624/12, 2624/13, 2624/14, 21754/12, 21754/13, 21754/23, 21754/24, 31701 /5, 31701 / 1 б, 31701 / 18, 31701 /24, 31701 /25, 31701 /26, 31701 /2 7, 3 1 718/5, 31719/4, 31807/2, 31808/4, 31808/5, 31809/4, 31809/5, 31809/9, 31832/4, 31846/3, 31846/4, 31846/5, 31846/9, 31846/10, 51253/2, 51236/3, 51236/5, 21760/16, 31701/6, 31701/13, 31701/15, 31701/17, 31701/19, 31718/3, 31719/1, 31720/1, 31720/4, 31723/1, 31807/1, 31807/3, 31808/1, 31808/2, 31808/3, 31810/2, 31832/1, 31832/3, 31832/6, 31846/1, 31846/6, 51235/2, 51235/4, 51236/1, 51236/2, 51236/4, 51252/1, 51252/2, 51252/3, 51253/1, 51253/3, 51254/3, 51254/4 и 51293/6 К.О. Љиг, у складу са достављеним Ситуационим планом;
- 2) Урбанистички пројекат треба да буде урађен у складу са Просторним планом посебне намене инфраструктурног коридора Београд-Јужни Јадран, деоница Београд-Пожега („Службени гласник РС”, бр. 37/06, 31/10 и 126/21) и Планом генералне регулације насеља Љиг („Службени гласник општине Љиг”, број 5/14);
- 3) Планом дефинисати да уколико се у току радова наиђе на геолошка и палеонтолошка документа (фосили, минерали, кристали и др.) која би могла представљати природну вредност, сагласно члану 99. Закон о заштити природе налазач је дужан да пријави Министарству заштите животне и предузме мере заштите од уништења, оштећивања или крађе до доласка овлашћеног лица;
- 4) Испоштовати основне критеријуме за изградњу приступне саобраћајнице и кружног тока: морфологија терена, геолошке и педолошке карактеристике и слично, како би се избегли деградациони процеси;

- 5) Урбанистичким пројектом предвидети максимално очување и заштиту околног земљишта, високог зеленила и вреднијих примерака дендрофлоре (појединачна стабла):
- предвидети прибављање сагласности надлежних институција за извођење радова који изискују евентуалну сечу одраслих, вредних примерака дендрофлоре, како би се уклањање вегетације свело на најмању меру;
 - стабла обезбедити од оштећења која могу настати услед манипулације грађевинских машина и транспортних средстава или складиштења опреме, инсталација и др.;
 - уколико се због планираних радова уништи постојеће јавно зеленило, оно се мора надокнадити под посебним условима и на начин који одређује јединица локалне самоуправе (Закон о заштити животне средине („Службени гласник РС”, бр. 135/04, 36/09, 36/09 - др. закон, 72/09 - др. закон, 43/11 - одлука УС, 14/16, 76/18, 95/18 - др. закон и 95/18 - др. закон));
- 6) Предвидети формирање и уређење нових зелених површина у циљу повећања процентуалне заступљености постојећег зеленила и његове функционалности;
- 7) Предвидети озелењавање простора аутохтоним врстама биљака, отпорним на аерозагађење, које имају густу и добро развијену крошњу, а као декоративне врсте могу се користити и врсте егзота које се могу прилагодити локалним условима, а да при том нису инвазивне и алергене (тополе и сл.). Инвазивне (агресивне, алохтоне) врсте у Србији су: *Acer negundo* (јасенолисни јавор или негундовац), *Amorpha fruticosa* (багремац), *Robinia pseudoacacia* (багрем), *Ailanthus altissima* (кисело дрво), *Fraxinus americana* (амерички јасен), *Fraxinus pennsylvanica* (пенсилвански јасен), *Celtis occidentalis* (амерички копривић), *Ulmus pumila* (ситнолисни или сибирски брест), *Prunus padus* (сремза), *Prunus serotina* (касна сремза) и др.;
- 8) Предвидети очување тока и приобаља, као и биљног и животињског света реке Љиг;
- 9) Обезбедити услове за очување ресурса, односно рационално коришћење земљишта насталог ископом током изградње саобраћајног прикључења и осталих пропратних радова. У том смислу, предвидети да се хумусни слој земљишта уклоњен током извођења радова, сачува и употреби у поступку санације, односно спровођења биолошких/биотехничких мера стабилизације тла;
- 10) Предвидети очување и заштиту биљног и животињског света реке Љиг;
- 11) За потребе сакупљања атмосферских вода које се сливају са коловоза применити одговарајуће мере за очување квалитета вода у складу са члановима 97. и 98. Закона о водама („Службени гласник РС”, бр. 30/10, 93/12, 101/16, 95/18 и 95/18 - др. закон), поштовањем забране испуштања непречишћених и недовољно пречишћених отпадних вода у крајњи реципијент, при чему зауљене воде треба одвести са манипулативних асфалтних површина до места одговарајућег предтретмана истих (преко сепаратора уља и таложника за издвајање минералних уља и брзоталожних примеса) пре упуштања у канализациону мрежу или крајњи реципијент;
- 12) Планирати да током планираних радова, сагласно члановима 10. и 16. Закона о заштити од буке у животној средини („Службени гласник РС”, број 96/21), ниво буке не сме прећи прописане граничне вредности;
- 13) Планирати да се градилиште организује на минималној површини потребној за његово функционисање, а манипулативне површине просторно ограниче како би се избегле негативне последице на непосредно окружење;
- 14) Предвидети да се грађевински материјал привремено депонује на обележеним и заштићеним локацијама унутар парцела на којима се радови обављају;

- 15) Предвидети одржавање примереног нивоа комуналне хигијене, систематским прикупљањем и депоновањем отпада који се јавља у процесу изградње и током боравка радника;
 - 16) У циљу заштите земљишта од евентуалног изливања горива и уља из транспортних средстава и грађевинских машина, користити регистрована и технички исправна транспортна средства и грађевинске машине, гориво и уље сипати искључиво на бензинским пумпама и местима која су за то предвиђена;
 - 17) Предвидети комплетну санацију локације и свих манипулативних површина девастираних током извођења радова, доводећи их у одговарајуће функционално стање усаглашено са непосредном околином укључујући планско озелењавање.
3. Ово решење не ослобађа подносиоца захтева да прибави и друге услове, дозволе и сагласности предвиђене позитивним прописима.
 4. Доношењем овог Решења ставља се ван снаге Решење 03 бр. 021-2032/2 од 06.06.2024. године.
 5. Пре усвајања Урбанистичког пројекта потребно је од Завода за заштиту природе прибавити мишљење о испуњености датих услова из овог решења.
 6. Уколико подносилац захтева у року од две године од дана достављања овог решења не отпочне радове и активности за које је ово решење издато, дужан је да поднесе захтев за издавање новог решења.
 7. При измени Урбанистичког пројекта, потребно је поднети нови захтев.
 8. Подносилац захтева је ослобођен плаћања Таксе за подношење захтева за издавање услова заштите природе и Таксе за издавање стручне основе за израду решења о условима заштите природе на основу Закона о републичким административним таксама („Службени гласник РС“, бр. 43/03, 51/03, 61/05, 5/09, 54/09, 50/11, 93/12, 65/13 - други закон, 83/15, 112/15, 113/17, 3/18 - исправка, 86/19, 90/19-исправка, 144/20, 138/22, 92/23, 94/24 и Усклађених динарских износа из Тарифе републичких административних такси 54/24, 63/24 и 94/24) - Тарифни број 186а; Напомена - став 4. тачка 2).

Образложење

Друштво за пројектовање и инжењеринг „Шидпројект“ д.о.о., ул. Кнеза Милоша бр. 2, Шид, обратило се Завод за заштиту природе Србије захтевом 03 број 021-1700/1, за допуну услова заштите природе за израду Урбанистичког пројекта за саобраћајно прикључења индустријске зоне у КО Љиг. Захтев је поднесен у име Одељења за општинску управу Општине Љиг, по Овлашћењу бр. 001716793 2024 06036 002 000 000 001 од 21.05.2024. године.

Уз захтев је достављен Ситуациони план и материјал за издавање услова, од маја 2024. године, израђено од стране Друштва за пројектовање и инжењеринг „Шидпројект“ д.о.о., ул. Кнеза Милоша бр. 2, Шид. Главни пројектант Рудић Ивана, дипл.инж.арх. Број лиценце: 200 1419 13.

На основу достављеног захтева и пратеће документације подносиоца захтева, утврђено је да је циљ израде Урбанистичког пројекта дефинисање услова за изградњу четворокраке кружне раскрснице. Кружна раскрсница планира се непосредно код петље Љиг на оквирној стационожи km 75+390, десно, на деоници која повезује државни пут II Б-22 са ауто-путем IA реда број А2, у циљу бољег саобраћајног повезивања индустријске зоне са мрежом државних путева, као и приступне саобраћајнице за потребе прикључења Пункта за одржавање државних путева I и II реда. У обухвату Урбанистичког пројекта планиране су саобраћајне површине: коловозна конструкција и зелене површине у регулацији саобраћајнице.

Завод за заштиту природе Србије овим Решењем прихвата допуну услова заштите природе за израду Урбанистичког пројекта за саобраћајно прикључења индустријске зоне у КО Љиг, те раније донето Решење 03 бр. 021-2032/2 од 06.06.2024. године, ставља ван снаге (тачка 4. овог Решења).

Поводом захтева бр. 980-9/24 истог подносиоца од 20.05.2024. године, Завод за заштиту природе Србије је дана 06.06.2024. године, издао Решење о условима заштите природе 03 бр 021-2032/2. Након издавања овог решења, дошло је до промена у обухвату Урбанистичког пројекта, које се огледају у следећем: из обухвата Урбанистичког пројекта су искључене кат. парц. 31701/5, 31701/16, 31701/18, 31701/24, 31701/25, 31701/26, 31701/27 КО Љиг и додате кат. парц. бр. 2624/11, 2624/13, 21754/13, 31701/5, 31701/16, 31701/18, 31701/24, 31701/25, 31701/26, 31701/27, 31718/5, 31719/4, 31808/4, 31808/5, 31809/4, 31809/5, 31809/9, 31846/4, 31846/5, 31701/15, 31718/3, 31719/1, 31720/1, 31720/4, 31723/1, 31807/3, 31808/1, 31808/2, 31808/3, 31810/2, 31832/1, 31832/6, 31846/1, 51235/2, 51236/1, 51236/2, 51236/4, 51252/1, 51252/2, 51252/3, 51253/1, 51253/3, 51254/4 и 51293/6 КО Љиг.

Увидом у Централни регистар заштићених природних добара и документацију Завода за заштиту природе Србије, а у складу са прописима који регулишу област заштите природе, утврђени су услови заштите природе из диспозитива овог Решења. Просторни обухват за који се ради Урбанистички пројекат не налази се у оквиру заштићеног подручја за које је спроведен или покренут поступак заштите, као ни у просторном обухвату еколошке мреже Републике Србије.

Предметне активности се могу реализовати под условима дефинисаним овим Решењем.

Упутство о правном средству: Против овог решења може се изјавити жалба Министарству заштите животне средине у року од 15 дана од дана пријема решења. Жалба се предаје Заводу за заштиту природе Србије.

в.д. ДИРЕКТОРА
Александра Дошлић



Достављено:
- Подносиоцу захтева
- Архиви х 2

Урбана
Милоша
Савића



ЗАВОД ЗА
ЗАШТИТУ
СПОМЕНИКА
КУЛТУРЕ
ВАЉЕВО

Милована Глишића 2
14 000 Ваљево
Србија
Тел/факс. 014/3522-689, 3519-656
ж.р. 840-227664-16
e-mail: office@vaza.co.rs

Број: 252/1

Датум: 05.06.2024.

Друштво за пројектовање и инжењеринг

ШИДПРОЈЕКТ доо ШИД

Број: 1211/24

Дана: 13.06.2024. год

„ШИДПРОЈЕКТ“ д.о.о.
Кнеза Милоша 2
22240 Шид

На основу чл. 137. Закона о културном наслеђу („Сл. гласник РС”, бр. 129/2021), чл. 99. став 2. тачка 1) и 100. став 1. Закона о културним добрима („Сл. гласник РС” бр. 71/94, 52/2011 - др. закони, 99/2011 - др. закон, 6/2020 - др. закон, 35/2021 - др. закон и 129/2021 - др. закон) а у вези члана 60 Закона о планирању и изградњи („Службени гласник РС”, бр. 72/2009, 81/2009 - испр., 64/2010 - одлука УС, 24/2011, 121/2012, 42/2013 - одлука УС, 50/2013 - одлука УС, 98/2013 - одлука УС, 132/2014, 145/2014, 83/2018, 31/2019, 37/2019 - др. закон, 9/2020 и 52/2021), Завод за заштиту споменика културе „Ваљево“ утврђује:

Условe за предузимање мера техничке заштите за потребе израде Урбанистичког пројекта за саобраћајно прикључење индустријске зоне у КО Љиг

На простору који је у граници обухвата Урбанистичког пројекта, на деловима и целим К.П. 51235/4, 51236/5, 31846/6, 31846/3, 31701/5, 31701/6, 31701/13, 31701/16, 31701/17, 31701/18, 31701/19, 31701/24, 31701/25, 31701/26, 31701/27, 31832/3, 31832/4, 31807/1, 31807/2, 21754/12, 21754/23, 21754/24, 2624/12, 2624/14, 21760/16, 31846/9, 31846/10, 51236/3, 51253/2, 51254/3, 51293/6 КО Љиг, чији је предмет саобраћајно прикључење индустријске зоне у КО Љиг нема утврђених споменика културе нити евидентираних археолошких локалитета.

Непокретна културна добра и археолошки локалитети представљају материјално културно наслеђе у државној својини, које ужива заштиту утврђену Законом.

Уколико се накнадно открију археолошки предмети и локалитети исти се не смеју уништавати и на њима вршити неовлашћена прекопавања, ископавања и дубока заоравања (преко 30 cm).

Уколико се током грађевинских и других земљаних радова открију археолошки локалитети или археолошки предмети, извођач радова је дужан да одмах, без одлагања прекине радове и обавести територијално надлежан Завод за заштиту споменика културе и да предузме мере да се налаз не уништи и не оштети, те да се сачува на месту и у полажају у коме је откривен.

У случају трајног уништавања или нарушавања археолошког локалитета због инвестиционих радова спроводи се заштитино ископавање о трошку инвеститора.

Инвеститор радова је дужан да обезбеди средства за истраживања, заштиту, чување, публикување и излагање добра које ужива претходну заштиту које се открије приликом извођења радова - до предаје добра на чување овлашћеној установи заштите.

Инвеститор радова је дужан да о почетку радова обавести надлежну службу заштите (Завод за заштиту споменика културе Ваљево) и омогући јој несметано праћење (надзор) извођења земљаних радова.

Услови које у оквиру своје надлежности издаје Завод не ослобађају подносиоца захтева прибављања других услова и сагласности предвиђених прописима о изградњи објеката и уређењу и планирању простора и насеља.


Обрађивачи:

Радивоје Арсић, М.А. археолог, саветник

Невена Павловић, дипл.археолог, конзерватор стручни сарадник

директор Завода

др Ксенија Стевановић



Српска
Савезна
Влада



ЗАВОД ЗА
ЗАШТИТУ
СПОМЕНИКА
КУЛТУРЕ
ВАЉЕВО

Милована Глишића 2
14 000 Ваљево
Србија
Тел/факс. 014/3522-689, 3519-656
ж.р. 840-227664-16
e-mail: office@vaza.co.rs

Упутство за пројектовање и инжењеринг
ШИДПРОЈЕКТ доо ШИД
Број: 865125
Дана: 15.05.2025. год

„ШИДПРОЈЕКТ“ д.о.о.
Кнеза Милоша 2
22240 Шид

Број: 252/3-24

Датум: 12.05.2025.

На основу чл. 137. Закона о културном наслеђу („Сл. гласник РС”, бр. 129/2021), чл. 99. став 2. тачка 1) и 100. став 1. Закона о културним добрима („Сл. гласник РС” бр. 71/94, 52/2011 - др. закони, 99/2011 - др. закон, 6/2020 - др. закон, 35/2021 - др. закон и 129/2021 - др. закон) а у вези члана 60 Закона о планирању и изградњи („Службени гласник РС”, бр. 72/2009, 81/2009 - испр., 64/2010 - одлука УС, 24/2011, 121/2012, 42/2013 - одлука УС, 50/2013 - одлука УС, 98/2013 - одлука УС, 132/2014, 145/2014, 83/2018, 31/2019, 37/2019 - др. закон, 9/2020 и 52/2021), Завод за заштиту споменика културе „Ваљево“ утврђује:

Условe за потребе израде Урбанистичког пројекта за утврђивање јавног интереса са урбанистичко-архитектонском разрадом локације за саобраћајно прикључење индустријске зоне и пунктова за одржавање државних путева у КО Љиг

На простору који је у границама проширеног обухвата Урбанистичког пројекта, на целим и деловима катастарских парцела број 2624/11, 2624/12, 2624/13, 2624/14, 21754/12, 21754/13, 21754/23, 21754/24, 31701/5, 31701/16, 31701/18, 31701/24, 31701/25, 31701/26, 31701/27, 31718/5, 31719/4, 31807/2, 31808/4, 31808/5, 31809/4, 31809/5, 31809/9, 31823/4, 31846/3, 31846/4, 31846/5, 31846/9, 31846/10, 51253/2, 51236/3, 51236/5, 21760/16, 31701/6, 31701/13, 31701/15, 31701/17, 31701/19, 31718/3, 31719/1, 31720/1, 31720/4, 31723/1, 31807/1, 31807/3, 31808/1, 31808/2, 31808/3, 31810/2, 31832/1, 31832/3, 31832/6, 31846/1, 31846/6, 51235/2, 51235/4, 51236/1, 51236/2, 51236/4, 51252/1, 51252/2, 51252/3, 51253/1, 51253/3, 51254/3, 51254/4 и 51293/6 КО Љиг, којим се дефинише изградња кружне раскрснице за потребе прикључења Индустријске зоне у Љигу и приступна саобраћајница за потребе прикључења Пункта за одржавање државних путева I и II реда, као и пункта за одржавање аутопута, нема утврђених споменика културе нити евидентираних археолошких локалитета.

Споменици културе и археолошки локалитети представљају материјално културно наслеђе у државној својини, које ужива заштиту утврђену Законом.

Заштита археолошких локалитета (евидентираних и неевидентираних) односно археолошког подручја је трајна.

Уколико се накнадно открију археолошки предмети и локалитети исти се не смеју уништавати и на њима вршити неовлашћена прекопавања, ископавања и дубока заоравања (преко 30 cm).

Уколико се током грађевинских и других земљаних радова открију археолошки локалитети или археолошки предмети, извођач радова је дужан да одмах, без одлагања

прекине радове и обавести територијално надлежан Завод за заштиту споменика културе и да предузме мере да се налаз не уништи и не оштети, те да се сачува на месту и у полажају у коме је откривен.

Уколико се током грађевинских и других земљаних радова открију археолошки предмети и други трагови материјалног културног наслеђа извођач радова је дужан да обавести територијално надлежан Завод и обезбеди служби заштите несметано праћење извођења земљаних радова.

У случају трајног уништавања или нарушавања археолошког локалитета због инвестиционих радова, спроводи се заштитно ископавање о трошку инвеститора.

Инвеститор радова је дужан да обезбеди средства за истраживања, заштиту, чување, публиковање и излагање добра које ужива претходну заштиту које се открије приликом извођења радова - до предаје добра на чување овлашћеној установи заштите.

Инвеститор радова је у обавези да 15 дана пре почетка извођења земљаних радова о истим обавести територијално надлежну установу заштите (Завод за заштиту споменика културе Ваљево).

За време трајања земљаних радова потребно је обезбедити надзор археолога надлежне службе заштите (Завод за заштиту споменика културе Ваљево).

Услови које у оквиру своје надлежности издаје Завод не ослобађају подносиоца захтева прибављања других услова и сагласности предвиђених прописима о изградњи објеката и уређењу и планирању простора и насеља.

Обрађивачи:

Радивоје Арсић, мастер археол.

Невена Павловић, дипл. археол.

Горан Радовановић, дипл. правник

в.д. директора Завода


Љубица Васиљевић
Љубица Васиљевић



АКЦИОНАРСКО ДРУШТВО ЗА УПРАВЉАЊЕ
ЈАВНОМ ЖЕЛЕЗНИЧКОМ ИНФРАСТРУКТУРОМ
„ИНФРАСТРУКТУРА ЖЕЛЕЗНИЦЕ СРБИЈЕ“

Београд
ИЗВРШНИ ДИРЕКТОР ЗА РАЗВОЈ, ИНВЕСТИЦИЈЕ И
ЗАЈЕДНИЧКЕ ПОСЛОВЕ

11000 БЕОГРАД, Немањина 6, МБ:21127094, ПИБ 109108420, Текући рачун: 160-438771-53, Поштански фах 166
Тел.: (381 11) 36 16 841, Жат: 336 Е-mail: milan.novovic@srbail.rs

Број: 3/2024-1021
Дана: 12. 06. 2024
Наш знак: СН

Друштво за пројектовање и инжењеринг
ШИДПРОЈЕКТ доо ШИД
Број: 1225/24
Дана: 14. 06. 2024. год

ДРУШТВО ЗА ПРОЈЕКТОВАЊЕ И ИНЖЕЊЕРИНГ
„ШИДПРОЈЕКТ“

Ул. Кнеза Милоша бр.2
22240 Шид
ПАК: 326421

ПРЕДМЕТ: Услови „Инфраструктура железнице Србије“ а.д. за потребе израде Урбанистичког пројекта за саобраћајно прикључење индустријске зоне у КО Љиг

У вези са вашим захтевом број: 980-11/24 који смо примили 31.05.2024. године достављамо услове за израду Урбанистичког пројекта за саобраћајно прикључење индустријске зоне у КО Љиг.

Циљ израде Урбанистичког пројекта је дефинисање услова за изградњу четворокраке кружне раскрснице у циљу побољшања укрсног места. Изградњом кружне раскрснице у значајној мери се побољшава прегледност и безбедност саобраћаја.

У оквиру обухвата Урбанистичког пројекта налазе се делови и целе катастарске парцел број: 51235/4, 51236/5, 31846/6, 31846/3, 31701/5, 31701/6, 31701/13, 31701/16, 31701/17, 31701/18, 31701/19, 31701/24, 31701/25, 31701/26, 31701/27, 31832/3, 31832/4, 31807/1, 31807/2, 21754/12, 21754/23, 21754/24, 2624/12, 2624/14, 21760/16, 31846/9, 31846/10, 51236/3, 51253/2, 51254/3, 51293/6 КО Љиг.

Разматрајући материјал који смо добили уз захтев на ЦД-у, текстуални и графички део за израду предметног Урбанистичког пројекта, констатовали смо да се предметна локација налази изван заштитног пружног појаса постојећих и планираних железничких пруга, тако да „Инфраструктура железнице Србије“ а.д. нема посебних услова за израду Урбанистичког пројекта за саобраћајно прикључење индустријске зоне у КО Љиг.

ИЗВРШНИ ДИРЕКТОР
ЗА РАЗВОЈ, ИНВЕСТИЦИЈЕ
И ЗАЈЕДНИЧКЕ ПОСЛОВЕ

Милан Нововић

Милан Нововић

Београд-Савски Венац

*Ivana
Savić
Proj.*



АКЦИОНАРСКО ДРУШТВО ЗА УПРАВЉАЊЕ
ЈАВНОМ ЖЕЛЕЗНИЧКОМ ИНФРАСТРУКТУРОМ
„ИНФРАСТРУКТУРА ЖЕЛЕЗНИЦЕ СРБИЈЕ“
БЕОГРАД
СЕКТОР ЗА РАЗВОЈ

11000 БЕОГРАД, Немањина 6, МБ:21127094, ПИБ 109108420, Текући рачун: 205-222959-26, Поштански фах 166
Телефон: (011) 361 08 19, Телефакс: +(381 11) 361 05 08, Жат: 338 E-mail: nikolic.marija@srbrail.rs

Број: 26/2025-581-I
Дана: 16.05.2025.
Наш знак: СН

Друштво за пројектовање и инжењеринг
ШИДПРОЈЕКТ доо ШИД
Број: 884/25
Дана: 19.05.2025 год.

ДРУШТВО ЗА ПРОЈЕКТОВАЊЕ И ИНЖЕЊЕРИНГ
„ШИДПРОЈЕКТ“

Ул. Кнеза Милоша бр.2
22240 Шид
ПАК: 326421

ПРЕДМЕТ: Допуна услова „Инфраструктура железнице Србије“ а.д. за израду Урбанистичког пројекта за саобраћајно прикључење индустријске зоне у КО Љиг

У вези са вашим захтевом број: 731-11/25 који смо примили 28.04.2025. године достављамо допуну услова за израду Урбанистичког пројекта за саобраћајно прикључење индустријске зоне у КО Љиг.

У досадашњој сарадњи на изради планске документације доставили смо Друштву за пројектовање и инжењеринг „ШИДПРОЈЕКТ“:

➤ Услове за израду Урбанистичког пројекта за саобраћајно прикључење индустријске зоне у КО Љиг, број: 3/2024-1021 од 12.06.2024. године.


У складу са изменом пројектног задатка и идејног решења, проширен је обухват Урбанистичког пројекта на начин да је поред кружне рескрснице у обухвату урбанистичког пројекта пројектована и приступна саобраћајница за пунктове за одржавање државних путева.

Проширени обухват Урбанистичког пројекта обухвата следеће (целе и делове) катастарских парцела број 2624/11, 2624/12, 2624/13, 2624/14, 21754/12, 21754/13, 21754/23, 21754/24, 31701/5, 31701/16, 31701/18, 31701/24, 31701/25, 31701/26, 31701/27, 31718/5, 31719/4, 31807/2, 31808/4, 31808/5, 31809/4, 31809/5, 31809/9, 31832/4, 31846/3, 31846/4, 31846/5, 31846/9, 31846/10, 51253/2, 51236/3, 51236/5, 21760/16, 31701/6, 31701/13, 31701/15, 31701/17, 31701/19, 31718/3, 31719/1, 31720/1, 31720/4, 31723/1, 31807/1, 31807/3, 31808/1, 31808/2, 31808/3, 31810/2, 31832/1, 31832/3, 31832/6, 31846/1, 31846/6, 51235/2, 51235/4, 51236/1, 51236/2, 51236/4, 51252/1, 51252/2, 51252/3, 51253/1, 51253/3, 51254/3, 51254/4 и 51293/6 КО Љиг и износи ~ 2,1ha.

Разматрајући материјал који смо добили уз захтев на ЦД-у, текстуални и графички део за израду предметног Урбанистичког пројекта, констатовали смо да се границе проширеног обухвата предметног Урбанистичког пројекта налазе изван заштитног пружног појаса постојећих и планираних железничких пруга, тако да „Инфраструктура железнице Србије“ а.д. нема додатних посебних услова за израду Урбанистичког пројекта за саобраћајно прикључење индустријске зоне у КО Љиг.

ДИРЕКТОР СЕКТОРА ЗА РАЗВОЈ

Марија Николић
Марија Николић, дипл.инж.ел.



ОПШТИНА ЛЈУГ
ОПШТИНСКА УПРАВА
Одељење за општу управу

14240-ЉИГ
ул. Карађорђева бр. 7

На основу вашег дописа, број: службено од 08.07.2025. године, наш број 953-15281 од 11.07.2025. године, у коме нас обавештавате да је оглашена Јавна презентација Урбанистичког пројекта за утврђивање јавног интереса, са урбанистичко-архитектонском разрадом локације за саобраћајно прикључење индустријске зоне и пунктова за одржавање државних путева у КО Љиг, обавештавамо вас следеће:

ЈП „Путеви Србије“ је издало услове за израду предметног урбанистичког пројекта, под бројем 953-9984/25-1 од 16.05.2025. године.

Увидом у документацију Урбанистичког пројекта за утврђивање јавног интереса, са урбанистичко-архитектонском разрадом локације за саобраћајно прикључење индустријске зоне и пунктова за одржавање државних путева у КО Љиг, на интернет страници општине Љиг, мишљења смо да се исти може упутити у даљу процедуру дефинисану законском регулативом.

Особа за контакт: Данијела Гојић, дипл.простор.план. 011 /30-40-749
danijela.gojic@putevi-srbije.rs

ЗА ЈП "ПУТЕВИ СРБИЈЕ"
ПОМОЋНИК ДИРЕКТОРА
Миодраг Поледица
Миодраг Поледица, маст.инж.саобр.

Обрадио:	
Данијела Гојић, дипл.простор.план.	<i>ДГ</i>
Контролисао:	
Вељко Бојовић, дипл.простор.план.	<i>ВБ</i>

Достављено:

1. Наслову
2. ЈП "Путеви Србије" Београд, Архива
3. ЈП "Путеви Србије" Београд, Одељење за пројектну и планску документацију

03 Бр. 021-1700/4
7.8.2025. године

ЗАВОД ЗА ЗАШТИТУ ПРИРОДЕ СРБИЈЕ
INSTITUTE FOR NATURE CONSERVATION OF SERBIA
Јапанска 35, 11070 Нови Београд
www.zzps.rs

Друштво за пројектовање и инжењеринг
ШИДПРОЈЕКТ доо ШИД
Број: 1406/25
Дана: 11.08.2025. год

Друштво за пројектовање и инжењеринг
„ШИДПРОЈЕКТ” ДОО ШИД
ул. Кнеза Милоша бр. 2
22240 Шид

На основу члана 9. став 18. Закона о заштити природе („Службени гласник РС”, бр. 36/09, 88/10, 91/10 - исправка, 14/16, 95/18 - други закон и 71/21), поступајући по захтеву Друштва за пројектовање и инжењеринг „ШИДПРОЈЕКТ” д.о.о., ул. Кнеза Милоша бр. 2, Шид, Завод за заштиту природе Србије, издаје

МИШЉЕЊЕ

о Урбанистичком пројекту за изградњу саобраћајног прикључења
индустријске зоне у КО Љиг

Заводу за заштиту природе Србије обратило се Друштво за пројектовање и инжењеринг „ШИДПРОЈЕКТ” д.о.о., ул. Кнеза Милоша бр. 2 Шид, захтевом 03 бр. 021-1700/3 од 1.08.2025. године, за мишљење о испуњености услова заштите природе издатих Решењем 03 бр. 021-1700/2 од 28.5.2025. године за потребе израде Урбанистичког пројекта за изградњу саобраћајног прикључења индустријске зоне у КО Љиг, општина Љиг.

Уз захтев је достављен Урбанистички пројекат за изградњу саобраћајног прикључења индустријске зоне у КО Љиг, израђен од стране Друштва за пројектовање и инжењеринг „ШИДПРОЈЕКТ” д.о.о., ул. Кнеза Милоша бр. 2, Шид. Одговорни урбаниста Ивана Рудић, дипл.инж.арх., број лиценце 200 1419 13.

Увидом у приложени Урбанистички пројекат, утврђено је да су издати услови заштите природе уважени и инкорпорирани у исти, те Завод са аспекта заштите природе нема примедби и даје позитивно мишљење о испуњености услова заштите природе из Решења 03 бр. 021-1700/2 од 28.5.2025. године.

В.Д. ДИРЕКТОРА

Александра Дошлић

Достављено:

- Подносиоцу захтева
- Архиви х 2





РЕПУБЛИКА СРБИЈА
ОПШТИНА ЛЈИГ
ОПШТИНСКА УПРАВА

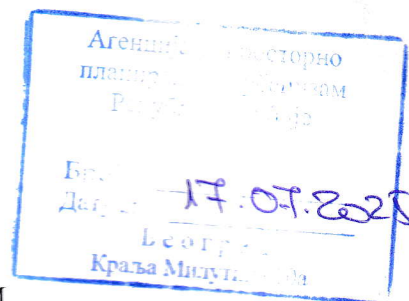
Одељење за општу управу

Број: **Службено**

Датум: 16.07.2025.године

Љиг, Карађорђева 7

014/3445-044



АГЕНЦИЈА ЗА ПРОСТОРНО ПЛАНИРАЊЕ И УРБАНИЗАМ
РЕПУБЛИКЕ СРБИЈЕ

Ул.Краља Милутина бр.10а
11000 Београд

ПРЕДМЕТ:Обавештење

Поштовани,

Овим вас обавештавамо о следећем:

Као инвеститор, Општинска управа општине Љиг је уговорила израду Урбанистичког пројекта за утврђивање јавног интереса (урбанистичко- архитектонску разраду локације за саобраћајно прикључење индустријске зоне и пунктова за одржавање државних путева у КО Љиг).

Обрађивач Урбанистичког пројекта је ŠID PROJEKT d.o.o., ул. Кнеза Милоша бр. 2 Шид.

Јавни позив за јавну презентацију Урбанистичког пројекта објављен је у дневном листу „Српски телеграф“, дана 28.06.2025. године, као и на званичном сајту Општине Љиг.

Јавна презентација Урбанистичког пројекта трајала је од 07.07.2025. године до 14.07.2025. године, о чему су обавештени власници кат. парцела које су у обухвату Урбанистичког пројекта.

Овлашћено лице за давање обавештења о Урбанистичком пројекту, у току трајања Јавне презентације је Нена Ивановић маг.инж.грађевинарства, запослена на пословима урбанизма у Општинској управи општине Љиг.

У периоду одржавања Јавне презентације није било поднетих примедби и сугестија.

У прилогу достављамо Урбанистички пројекат за потребе одржавања седнице Комисије за планове.



НАЧЕЛНИК ОДЕЉЕЊА

Слађана Степановић, дипл. Правник



Република Србија
АГЕНЦИЈА ЗА ПРОСТОРНО ПЛАНИРАЊЕ И
УРБАНИЗАМ РЕПУБЛИКЕ СРБИЈЕ

Број: 2828/2025-06
Датум: 19.9.2025. године
Краља Милутина 10а, Београд

На основу одредби члана 63, 63а и 166г Закона о планирању и изградњи („Службени гласник РС”, број 72/2009, 81/2009 - исправка, 64/2010 - одлука УС, 24/2011, 121/2012, 42/2013 - одлука УС, 50/2013 - одлука УС, 98/2013 - одлука УС, 132/2014, 145/2014, 83/2018, 31/2019, 37/2019 - др. закон, 9/2020, 52/2021 и 62/2023, у даљем тексту: Закон), Комисија за стручну контролу урбанистичког пројекта, доноси:

ИЗВЕШТАЈ

**О ОБАВЉЕНОЈ СТРУЧНОЈ КОНТРОЛИ УРБАНИСТИЧКОГ ПРОЈЕКТА
ЗА УТВРЂИВАЊЕ ЈАВНОГ ИНТЕРЕСА СА УРБАНИСТИЧКО-
АРХИТЕКТОНСКОМ РАЗРАДОМ ЛОКАЦИЈЕ ЗА САОБРАЋАЈНО
ПРИКЉУЧЕЊЕ ИНДУСТРИЈСКЕ ЗОНЕ И ПУНКТОВА ЗА
ОДРЖАВАЊЕ ДРЖАВНИХ ПУТЕВА У КОЉИГ**

1. УВОДНИ ДЕО

У складу са одредбама члана 63. и 63а Закона, орган надлежан за потврђивање, након јавне презентације, организује стручну контролу урбанистичког пројекта. Урбанистички пројекат који се израђује за изградњу објеката за које грађевинску дозволу издаје министарство надлежно за послове грађевинарства, потврђује министарство надлежно за послове урбанизма.

У складу са одредбама члана 166г Закона, Агенција за просторно планирање и урбанизам Републике Србије је надлежна да обавља стручну контролу докумената просторног и урбанистичког планирања и контролу усклађености планских докумената, из надлежности Републике, односно аутономне покрајине, као поверене послове у складу са законом и прописима донетим на основу закона.

Сви појмови који су у овом извештају употребљени у једном граматичком роду обухватају мушки и женски род лица на која се односе.

Подаци о Комисији за стручну контролу

Комисија за стручну контролу *Урбанистичког пројекта за утврђивање јавног интереса са урбанистичко-архитектонском разрадом локације за саобраћајно прикључење индустријске зоне и пунктова за одржавање државних путева у КО Љиг*, формирана је Решењем министра грађевинарства, саобраћаја и инфраструктуре број: 003481909 2025 14810 006 000 012 002 од 2.9.2025. године (у даљем тексту: Комисија), у следећем саставу:

1. мр Ђорђе Милић, дипл.пр.планер, лиценца бр. 100008304, председник,
2. Марко Перишић, дипл.пр.планер, лиценце бр. 100009506 и 201065804, члан;

3. Мирослав Марић, дипл.пр.планер, лиценце бр. 100013109 и 201165018, члан;
4. Драган Михајловић, дипл.грађ.инж., лиценца бр. 202022003, члан;
5. Милијана Мољевић, дипл.грађ.инж., лиценце бр. 315A21504 и 415736004, члан;
6. Дејан С. Ђорђевић, дипл.пр.планер, лиценце бр. 100010807 и 201066304, члан и секретар Комисије.

Задатак Комисије је да обави стручну контролу урбанистичког пројекта, која потврђује да урбанистички пројекат није у супротности са важећим планским документима, Законом и подзаконским актима донетим на основу Закона.

Основни подаци о Урбанистичком пројекту

Назив: Урбанистички пројекат за утврђивање јавног интереса са урбанистичко-архитектонском разрадом локације за саобраћајно прикључење индустријске зоне и пунктова за одржавање државних путева у КО Љиг (у даљем тексту: Урбанистички пројекат).

Стручни обрађивач: Друштво за пројектовање и инжењеринг „ШИДПРОЈЕКТ” д.о.о. Шид, Кнеза Милоша 2, Шид, лиценца бр. 012Б02/25.

Одговорни урбаниста: Ивана Рудић, дипл.инж.арх, лиценца бр. 200 1419 13.

Инвеститор: Општинска управа општине Љиг, Карађорђева 7, Љиг.

Плански основ за израду урбанистичког пројекта: Просторни план подручја посебне намене инфраструктурног коридора Београд - Јужни Јадран, деоница Београд-Пожега („Службени гласник РС”, бр. 37/06, 31/10 и 126/21) и План детаљне регулације „Индустријска зона – ПДР 5” у Љигу („Службени гласник општине Љиг”, бр. 5/2015).

Повод за израду урбанистичког пројекта: У складу са чланом 60. став 1, 2. и 3. Закона.

Подаци о седници Комисије за стручну контролу

Седница Комисије одржана је 10. септембра 2025. године са почетком у 10.00 часова у просторијама Агенције за просторно планирање и урбанизам Републике Србије, Булевар краља Александра 288, Београд.

У раду на седници Комисије, у делу када је разматран предметни Урбанистички пројекат, учествовали су:

А) Чланови Комисије:

1. мр Ђорђе Милић, дипл.пр.планер, председник,
2. Мирослав Марић, дипл.пр.планер, члан;
3. Драган Михајловић, дипл.грађ.инж, члан;
4. Дејан С. Ђорђевић, дипл.пр.планер, члан и секретар Комисије.

Б) Представници стручног обрађивача:

1. Ивана Рудић, дипл.инж.арх, одговорни урбаниста;
2. Никола Логарушић, дипл.грађ.инж.

В) Представник Агенције за просторно планирање и урбанизам Републике Србије:

1. Даниела Корица Пантелић, дипл.инж.арх, помоћник директора - Сектор за урбанизам.

Седници нису присуствовали Марко Перишић, дипл.пр.планер, члан Комисије (доставио писано мишљење које је разматрано на седници) и Милијана Мољевић, дипл.грађ.инж, члан Комисије.

2. ПРИКАЗ СПРОВЕДЕНОГ ПОСТУПКА

Пре стручне контроле Урбанистичког пројекта организована је јавна презентација у складу са одредбама члана 60. до 63а Закона и одредбама члана 91. Правилника о садржини, начину и поступку израде докумената просторног и урбанистичког планирања („Службени гласник РС”, број 32/2019 и 47/2025) (у даљем тексту: Правилник).

Према Обавештењу о обављеној јавној презентацији Урбанистичког пројекта број *Службено* од 16.7.2025. године, достављеном од Општинске управе општине Љиг, Одељење за општу управу, **јавни позив** за презентацију Урбанистичког пројекта **оглашен је 28. јуна 2025. године**, у дневном листу „Српски телеграф”, као и на званичној интернет страници Општине Љиг (www.ljig.rs).

Јавна презентација Урбанистичког пројекта **одржана је од 7. до 14. јула 2025. године**, у просторијама Општинске управе општине Љиг, Карађорђева 7, у Одељењу за општу управу, Служба за урбанизам, сваког радног дана у времену од 8 до 14 часова, као и на званичној интернет страници Општине Љиг (www.ljig.rs).

Према наведеном документу, а имајући у виду да се урбанистички пројекат израђује за изградњу објекта јавне намене за потребе утврђивања јавног интереса, пре јавне презентације **спроведен је поступак обавештавања** носилаца права на непокретностима у обухвату урбанистичког пројекта о јавној презентацији.

Примедбе и сугестије заинтересованих лица

Према Обавештењу о обављеној јавној презентацији Урбанистичког пројекта број *Службено* од 16.7.2025. године, достављеном од Општинске управе општине Љиг, Одељење за општу управу, **у току трајања јавне презентације** предметног урбанистичког пројекта **нису достављене примедбе и сугестије заинтересованих лица**.

3. ПРИМЕДБЕ И СУГЕСТИЈЕ КОМИСИЈЕ

Након разматрања и стручне контроле, Комисија констатује да је у Урбанистичком пројекту, у циљу његовог ефикаснијег спровођења, потребно извршити следеће техничке и друге корекције:

- У приложеној *Информацији о локацији*, број 001700670 2025 06036 004 0010353 018 од 17.4.2025. године, коју је издала *Општинска управа општине Љиг, Одељење за општу управу*, као плански основ за израду предметног Урбанистичког пројекта наведен је *План детаљне регулације „Индустријска зона – ПДР 5” у Љигу* („Службени гласник општине Љиг”, број 5/2017). Увидом у јавно доступне податке који се односе на „Службени гласник општине Љиг”, утврђено је да је правна адреса наведеног планског документа: „Службени гласник општине Љиг”, број 5/2015. У том смислу, у свим деловима Урбанистичког пројекта где се наводи или је потребно навести правну адресу наведеног планског документа, извршити корекцију у складу са претходно наведеним;
- У текстуалном и графичком делу не користити појмове „шири и ужи обухват” Урбанистичког пројекта или слично, већ јасно дати границу обухвата Урбанистичког пројекта за простор где се планирана решења истог спроводе у складу са Законом. У том смислу, уместо појма „шири обухват” користити појам „граница сагледавања”, „обухват сагледавања” или слично за простор у непосредном окружењу границе обухвата Урбанистичког пројекта, а који је од значаја за примену/спровођење

планираних решења дефинисаних планским документима који имају утицаја или су у вези са спровођењем решења утврђених овим Урбанистичким пројектом;

- У складу са претходно наведеном примедбом, у поглављу *14. СПРОВОЂЕЊЕ*, где јесте наведен начин спровођења планираних решења, извршити корекцију у смислу (не)навођења појма „шири обухват”, тако да и даље буде јасно дефинисано шта се спроводи овим Урбанистичким пројектом, а на која решења се примењује плански основ: Просторни план подручја посебне намене инфраструктурног коридора Београд - Јужни Јадран, деоница Београд-Пожега („Службени гласник РС”, бр. 37/06, 31/10 и 126/21), односно План детаљне регулације „Индустријска зона – ПДР 5” у Љигу („Службени гласник општине Љиг”, бр. 5/2015);
- Део текста где се наводи: „*Путеви са припадајућим саобраћајем спадају у загађиваче животне средине.*”, изменити у смислу да се наведе да пут сам по себи није загађивач, већ саобраћај који се на њему одвија;
- Део текста који се односи на потребу израде хидролошке студије са хидрауличким прорачуном реке Љиг у зони планираних објекта, изменити на такав начин да се не прејудуцира њен коначан исход (исти ће бити утврђен тек кроз израду студије), односно уместо наведеног текста: „*која ће показати да будући објекти ...*”, изменити тако да гласи „*кроз коју ће се разматрати да ли планирани објекти ...*”, или слично у складу са претходно наведеним;
- У текстуалном делу Урбанистичког пројекта кориговати термине и изразе који нису одговарајући за ову врсту урбанистичко-техничке документације (нпр. уместо „*предвидети капију ...*” заменити са „*планирана је капија ...*” итд.), а имајући у виду да се урбанистичким пројектом дефинишу/утврђују решења, те се у том смислу о истим не користе термини који се односе на будуће време.
- Извршити правно-техничку редакцију елабората Урбанистичког пројекта:
 - У поглављу *1.1. ПРАВНИ ОСНОВ*, исправно навести назив *Правилника о садржини, начину и поступку израде докумената просторног и урбанистичког планирања* („Службени гласник РС”, бр. 32/2019 и 47/2025), у поглављу *1.2. ПЛАНСКИ ОСНОВ*, исправно навести назив планског основа: *Просторни план подручја посебне намене инфраструктурног коридора Београд - Јужни Јадран, деоница Београд-Пожега* („Службени гласник РС”, бр. 37/06, 31/10 и 126/21) (недостаје: *подручја*), затим у истом поглављу навести правну адресу *Плана детаљне регулације „Индустријска зона – ПДР 5” у Љигу* и проверити и по потреби исправити и остале називе аката и правне адресе службених гласила на које се позива у Урбанистичком пројекту;
 - Накнадно прибављено Мишљење о испуњености услова ЈП „Путеви Србије”, Београд, VIII бр. 953-15281/25-1 од 18.7.2025. године, као и накнадно прибављено Мишљење о испуњености услова у погледу заштите природе, Завод за заштиту природе Србије, Београд, 03 бр. 021-1700/4 од 7.8.2025. године, приложити као саставни део документационе основе, односно у документационој основи приложити сва накнадно прибављена акта;
 - Извршити правно-техничку редакцију елабората Урбанистичког пројекта, односно у циљу комплетне правно-техничке редакције, проверити текстуални и графички део Урбанистичког пројекта у целини и по потреби извршити и друге техничке (нпр. исправно навођење мерних јединица) и термилошке исправке и међусобно усаглашавање свих делова Урбанистичког пројекта.

4. ЗАКЉУЧАК

Комисија након разматрања и стручне контроле констатује да *Урбанистички пројекат за утврђивање јавног интереса са урбанистичко-архитектонском разрадом локације за саобраћајно прикључење индустријске зоне и пунктова за одржавање државних путева у КО Љиг*, **НИЈЕ У СУПРОТНОСТИ** са Просторним планом подручја посебне намене инфраструктурног коридора Београд - Јужни Јадран, деоница Београд-Пожега („Службени гласник РС”, бр. 37/06, 31/10 и 126/21), Планом детаљне регулације „Индустријска зона – ПДР 5” у Љигу („Службени гласник општине Љиг”, бр. 5/2015) и Законом и прописима донетим на основу Закона и **предлаже надлежном органу да, након поступања по примедбама и сугестијама Комисије, потврди предметни Урбанистички пројекат.**

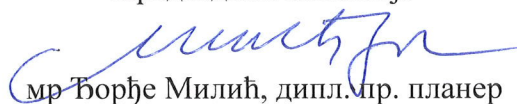
Имајући у виду карактер наведених примедби и сугестија, Комисија констатује да није потребно поновно спровођење поступка јавне презентације Урбанистичког пројекта.

Комисија констатује да предметни Урбанистички пројекат са идејним решењем представља основ за издавање локацијских услова у складу са чланом 57. став 4. Закона о планирању о изградњи и Упутством о примени појединих одредби Закона о планирању и изградњи, број 011-00-605/2020-1 од 27. новембра 2020. године које је донело Министарство грађевинарства, саобраћаја и инфраструктуре.

Проверу поступања стручног обрађивача по овом Извештају извршиће Агенција за просторно планирање и урбанизам Републике Србије.

Финалну верзију *Урбанистичког пројекта за утврђивање јавног интереса са урбанистичко-архитектонском разрадом локације за саобраћајно прикључење индустријске зоне и пунктова за одржавање државних путева у КО Љиг*, стручни обрађивач доставља у најмање два примерка у штампаном и три примерка у дигиталном формату (од којих један штампани и два дигитална примерка задржава Агенција), ради упућивања у процедуру потврђивања.

Председник Комисије


мр Ђорђе Милић, дипл. мр. планер

ПРИВРЕМЕНИ ДИРЕКТОР


мр Ђорђе Милић